

PAROISSES ET COMMUNES  
DE  
FRANCE  
RHÔNE

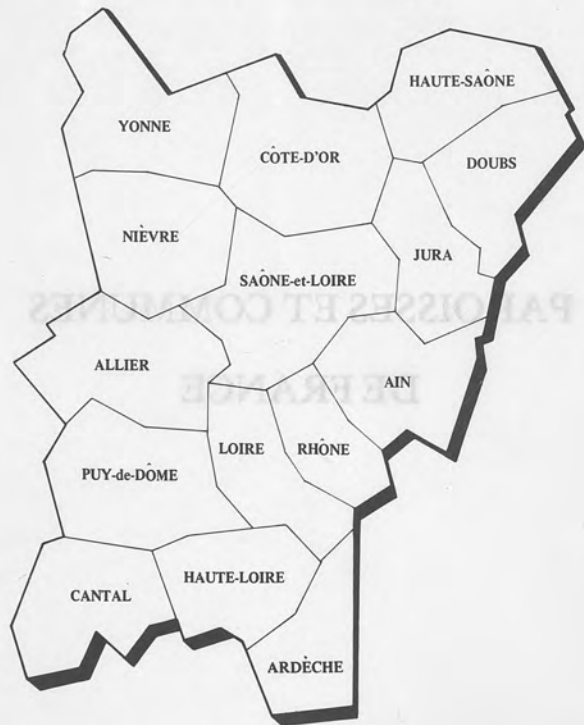
EDITIONS DU CNRS



PAROISSES ET COMMUNES DE FRANCE RHÔNE



C. N. R. S. - 7<sup>ème</sup> CIRCONSCRIPTION



Collection coordonnée par le Laboratoire de Démographie Historique de l'Ecole des Hautes Etudes en Sciences Sociales, 54, Boulevard Raspail - 75006 PARIS.

FH 8280

Maurice GARDEN

Christine BRONNERT

Brigitte CHAPPE

*PAROISSES ET COMMUNES  
DE FRANCE*

*DICTIONNAIRE D'HISTOIRE  
ADMINISTRATIVE  
ET DEMOGRAPHIQUE*

●  
*Rhône*

EDITIONS DU CNRS  
1978



*Comité de patronage :*

Direction des Archives de France  
Bibliothèque Nationale  
Ecole des Hautes Etudes en Sciences Sociales  
Institut National d'Etudes Démographiques  
Institut National de la Statistique et des Etudes Economiques  
Société de Démographie Historique

*Collection fondée par :*

Marcel REINHARD †

*Directeurs scientifiques :*

Jean-Pierre BARDET  
Maître-Assistant à l'E. H. E. S. S.

Jacques DUPÂQUIER  
Directeur d'Etudes à l'E. H. E. S. S.

*Avec la collaboration pour la région Rhône-Alpes de :*

Maurice GARDEN  
Professeur à l'Université Lyon II  
Centre Histoire économique et sociale de la Région Lyonnaise

© Centre National de la Recherche Scientifique, Paris, 1978  
ISBN 2 - 222 - 02226 - 6

## INTRODUCTION

Le dictionnaire des communes du Rhône, dans la série des dictionnaires départementaux des communes de France, répond au double objectif de cette collection : d'une part, situer pour chaque paroisse les cadres administratifs de l'Ancien Régime, et la continuité de la paroisse d'Ancien Régime à la commune instituée par la Révolution Française

d'autre part, rassembler pour chaque commune, dans leur liste d'aujourd'hui, sans négliger les changements administratifs qui ont pu se produire depuis 1790, les données statistiques du chiffre de la population, tant pour l'Ancien Régime que pour la période contemporaine.

Le département du Rhône, dans ses limites actuelles, reste l'un des plus petits départements français par la superficie, même si sa population le place depuis déjà longtemps parmi les plus densément peuplés de France. La superficie réduite (3 215 km<sup>2</sup>) est la conséquence des événements révolutionnaires propres à Lyon et à sa région : le soulèvement lyonnais contre le pouvoir jacobin, montagnard et parisien, en juin 1793, le siège de Lyon et la répression qui suivit la "reconquête" de la ville, amenèrent la Convention à couper Lyon d'une grande partie de son arrière-pays, en créant deux départements séparés, le Rhône et la Loire, à la place d'un premier et éphémère département de Rhône-et-Loire.

Le motif politique de cette rupture n'efface pas entièrement cependant la continuité avec l'Ancien Régime et les cadres administratifs de la vie provinciale pendant les derniers siècles de la monarchie. Le Rhône-et-Loire avait dans l'ensemble conservé les limites et le territoire de l'ancienne généralité de Lyon - déjà une des plus petites du royaume - qui correspondait en fait à trois provinces, assemblées en un seul gouvernement : les provinces de Lyonnais, Forez et Beaujolais formant le gouvernement du Lyonnais. En 1793, la création de deux départements coupe en deux l'ancienne généralité, mais respecte dans l'ensemble la division historique des provinces : le Forez (avec quelques zones empruntées au Vivarais au sud, à la Bourgogne et au Lyonnais au Nord) devient la Loire. Beaujolais et Lyonnais presque intégralement forment le nouveau département du Rhône.

Bien que petit, le département du Rhône n'est pas uniforme : l'histoire, l'occupation des sols, les activités, ont très anciennement défini des zones très contrastées, même si la domination de Lyon sur sa campagne et sa région ont en partie occulté ces différences. Le fait dominant des XIXe et XXe siècles reste cependant



cette croissance de l'agglomération, qui est responsable d'un déséquilibre de plus en plus marqué entre la ville et le reste du département. Plus encore, l'expansion lyonnaise est responsable des grandes transformations administratives connues par le Rhône depuis plus d'un siècle. La ville, enserrée dans un territoire trop exigü, annexe en 1852 ses anciens faubourgs, Vaise, la Croix-Rousse et La Guillotière. Son extension sur la rive gauche du Rhône, où la plaine permet l'implantation industrielle, conduit à un rattachement au Rhône à la même date de la première banlieue (Villeurbanne, Vaulx-en-Velin, Bron, Vénissieux). La création de la Communauté Urbaine de Lyon (Courly - 1er janvier 1959) s'accompagne d'une nouvelle rectification des limites départementales, au détriment de l'Ain et de l'Isère : la puissante agglomération lyonnaise a ainsi été la cause, par son expansion, d'une des plus grandes modifications administratives connues par un département (hormis la région parisienne) depuis la fixation des nouvelles circonscriptions. (Cf. 3e partie).

## I - CADRES ADMINISTRATIFS ET RELIGIEUX

### A) L'Ancien Régime

#### a) Provinces, Gouvernement, Généralité, Intendance

Le gouvernement de Lyon est un des douze grands Gouvernements de la France, la situation de Lyon Ville-Frontière, et l'importance de la seconde ville du royaume expliquant cette dignité. Le gouvernement s'exerce à la fois sur la ville et sur les trois provinces de Lyonnais, Forez et Beaujolais. Les trois provinces ont des statuts différents. Le Beaujolais, apanage de la famille d'Orléans, conserve quelques traits d'indépendance que le Lyonnais n'a jamais possédés. Le Forez avec une noblesse locale ancienne, est plus jaloux de ses libertés qu'un Lyonnais dominé par la grande ville.

Le développement du rôle et de l'importance de l'intendant au cours de la seconde moitié du XVIIe siècle et au XVIIIe siècle se réalise dans le cadre de ce gouvernement : il n'y a que de minimes différences entre les limites du Gouvernement et celles de l'Intendance, et Lyon est également la capitale de la Généralité (généralité de Lyon créée en 1542 - édit de Cognac).

Signalons seulement deux particularités : le conflit qui oppose des siècles durant la ville de Lyon et les Etats du Dauphiné, pour la juridiction du faubourg de Lyon qu'est la Guillotière, terre dauphinoise annexée à la ville (les Prévôts des Marchands et Echevins de Lyon y exercent la justice, l'Archevêque de Lyon nommé à la cure), source d'innombrables procès, qui doivent cependant reconnaître la mainmise

de fait de Lyon sur sa seule tête de pont de la rive gauche du Rhône. Plus étonnante encore, la survivance jusqu'à la fin de l'Ancien Régime, d'un de ces petits pays à privilèges qu'est le Franc-Lyonnais : à la porte même de Lyon-Cuire - la Croix-Rousse et Caluire font partie - au moins partiellement - de ce Franc-Lyonnais, qui ne comprend que 14 villages ou parcelles de villages, groupées autour de Genay, puis de Neuville, érigée en marquisat pour la Maison de Villeroy, les Gouverneurs de la Ville de Lyon. Cette indépendance factice, soulignée par quelques importants privilèges fiscaux, ne résista pas à la Révolution : le Franc-Lyonnais fut coupé, au moment de la formation des départements : toute la partie occidentale est rattachée au Rhône, alors que 8 communes sont intégrées au département de l'Ain et au canton de Trévoux.

### b) Elections, Subdélégations

La généralité de Lyon est divisée en Elections, juridictions qui connaissent de toutes les Tailles et des Aides. Cinq élections (dont la création intervient du XVe au XVIIe siècle) se partagent l'ensemble de la généralité. Elles sont fixées ainsi à l'époque de l'intendant Lambert d'Herbigny - et les présentations postérieures reprennent les mêmes divisions :

- élection de Lyon	140 paroisses (= province du Lyonnais)
- élection de Villefranche	133 paroisses (= province du Beaujolais)

ces deux élections formant à peu près le département du Rhône

- élection de Montbrison	203 paroisses
- élection de Roanne	141 paroisses
- élection de Saint-Etienne	122 paroisses (remplace Saint-Chamond comme siège en 1652).

739 paroisses

Cependant les divisions de l'Ancien Régime sont toujours enchevêtrées et plus complexes : il n'y a pas recouvrement entre élections et provinces. L'élection, division administrative, ne tient pas compte des situations historiques, qui expliquent les enclaves des provinces. Par exemple, la ville de Charlieu et ses environs, forme une enclave du Lyonnais au Nord du Forez et à l'Ouest du Beaujolais. Mais Charlieu est dans l'élection de Roanne, de façon plus conforme à sa situation. Ainsi toute une partie de l'élection de Saint-Etienne (vallée du Gier jusqu'à Givors) est incluse dans le département du Rhône en 1793.

L'élection, juridiction fiscale, ne suffit plus aux progrès de l'administration centrale du Lyonnais au XVIII<sup>e</sup> siècle. La création des subdélégations permet à l'intendant de mieux connaître l'état de la généralité et de faire contrôler l'exécution de ses décisions. Aussi le nombre des subdélégations ne cesse de croître au XVIII<sup>e</sup> siècle.

- Election de Lyon	:	subdélégations	de Lyon-ville de Montagny de Tarare de St-Symphorien-le-Château de l'Arbresle d'Anse de Neuville en Franc-Lyonnais
- Election de Villefranche	:	subdélégations	de Villefranche de St-Symphorien-de-Laye de Belleville

Les autres élections comprennent :

Roanne	:	3 subdélégations
Montbrison	:	3 subdélégations
Saint-Etienne	:	4 subdélégations

toutes dans le futur département de la Loire.

Les greniers à sel sont une autre juridiction de type fiscal, qui en certaines provinces constituent une source démographique intéressante - (pas à Lyon) -

Les chambres du département du Lyonnais sont situées à :

Anse

Charlieu (enclave en Lyonnais - du ressort de la sénéchaussée de Lyon, bien que dans l'élection de Roanne)

Condrieu

Neuville

Saint-Chamond

Sainte-Colombe

Saint-Symphorien-le-Château.

Les greniers à sel du Beaujolais sont situés à :

Beaujeu

Thizy

Villefranche

#### c) Administration de la justice

L'ensemble de la généralité de Lyon fait partie du ressort du Parlement de Paris. La justice royale est exercée sur place dans le cadre des Présidiaux, Sénéchaussées et Bailliages.

Le Présidial de Lyon, qui a compétence en appel pour l'ensemble des trois provinces, a été joint en 1705 à la Cour des Monnaies (Cour souveraine), créée à Lyon l'année précédente, et à la Sénéchaussée de Lyon, compétente au premier degré. Le Forez a perdu en 1648 son Présidial, réuni à celui de Lyon. Le Bailliage de Forez siégeant à Montbrison, unique jusqu'en 1638, est alors divisé par la création des Sénéchaussées de Saint-Etienne et Roanne : celles-ci, sans être supprimées, sont rattachées au siège de Montbrison par rachat dès 1645. Depuis 1532 enfin, le Beaujolais dépend également d'un bailliage royal, qui siége à Villefranche. Un certain nombre de prévôtés rendent la justice en premier ressort, avec appel aux bailliages (le Beaujolais par exemple est divisé en 7 châtellenies, dont l'appel va au bailliage : Amplepuis, Beaujeu, Belleville, Chamelet, Pereux, Saint-Symphorien-de-Laye, Thizy).

Au premier degré, la justice est émettée en une multitude de justices locales, le plus souvent seigneuriales, rendues au nom des seigneurs des localités. Les Chanoines-Comtes de Lyon et l'Archevêque-Comte de Lyon exercent ainsi la haute Justice séculière dans les terres qui dépendent de leur Comté :

Albigny, Ambérieu, Anse, Brindas, Caluire, Charnay, Collonges, Dargoire, Condrieu, Couzon, Doizieu, Ecully, Fontaine, Fleurieu, Genay, Givros et Bans, La Tour-de-Salvagny, Lentilly, l'Île-Barbe, Lucenay, Messimy, Rive-de-Gier, Rochefort, Rochetaillée, St-Andéol-le-Château, St-Cyprien, St-Cyr et St-Didier-au-Mont-d'Or, Ste-Foy-lès-Lyon, St-Genis-Laval, St-Genis-les-Ollières, St-Genis-Terrenoire, St-Germain-au-Mont-d'Or, St-Martin-en-Haut, St-Paul-en-Jarez, St-Rambert, St-Symphorien-le-Château, Soucieu, Tassin, Thurins, Vaugneray, Villemontais.

#### d) Administration ecclésiastique

A la fin de l'Ancien Régime, l'Archevêché de Lyon, primat de France, comporte 7 diocèses : Lyon

Autun

Langres

Mâcon

Chalon

Dijon

St-Claude.

Le diocèse de Lyon s'étend dans les Provinces de Lyonnais, Forez, Beaujolais, mais il comporte des paroisses en Dauphiné, Dombes, Bresse, Bugey et Bourgogne. Il est bordé par les évêchés ou archevêchés de Vienne, Le Puy, Clermont, Mâcon, Chalonsur-Saône, Belley et Saint-Claude.

Quelques paroisses du Lyonnais et du Beaujolais dépendent de l'évêché de Mâcon (ex. archiprêtre de Charlieu : 35 paroisses et 1 annexe, 19 paroisses sont dans la généralité de Lyon). Au sud du département, l'archiprêtre de Condrieu, dépendant de l'archevêché de Vienne (18 paroisses, 1 annexe) comporte des paroisses du Lyonnais, du Forez et du Vivarais.

La division de l'archevêché de Lyon en archiprêtres, et ses limites ont connu des modifications au cours du XVIII<sup>e</sup> siècle, soit par le fait de la création de l'évêché de St-Claude, suffragant de Lyon (alors que Belley est rattaché à Besançon) en 1742 (3 archiprêtres - Coligny - Ambouray et Treffort - sont amputés d'une partie de leurs cures au profit du nouvel évêché), soit par suite de la division d'anciens archiprêtres (l'ancien archiprêtre du Jarez est partagé en 2) :

- celui de Mornant (dont toutes les paroisses sont en Lyonnais)
- celui de Saint-Etienne (partie Lyonnais, partie Forez).

d'Ambronay et de Bagé, qui ne concernent pas le futur département du Rhône. De même, la création de l'archiprêtre de Feurs en 1787 enlève à celui de Courzieu ses cures foréziennes (mais non les lyonnaises). L'état administratif de l'archevêché en 1787 était le suivant : (le tableau donne le détail des archiprêtres concernant les deux provinces du Lyonnais et du Beaujolais).

La répartition des paroisses reste incertaine (transformation d'annexes, ou de succursales en paroisses). Deux présentations sont nécessaires.

#### 1 - ARCHEVECHE DE LYON

	Paroisses	Annexes (et Suc.)	Total
- Ville de Lyon	14	1	15
- Lyonnais	142	42	184
- Beaujolais	46 (+ 3)	11	60
- Forez	196	22	218
- Dombes	48	8	56
- Bresse	156	17	173
- Bugey	39 (+ 3)	25	67
- Franc-Lyonnais	9	2	11
- Bourgogne	12	1	13
- Dauphiné	64	2	66
<b>Total</b>	<b>732</b>	<b>131</b>	<b>863</b>

#### 2 - REPARTITION DES PAROISSES DES PROVINCES DE LYONNAIS ET BEAUJOLAIS

Archiprêtres	Lyonnais		Beaujolais	
	Paroisses	Annexes	Paroisses	Annexes
Les Suburbes (Lyonnais)	21	5		
Anse (Lyonnais)	17	3	28	6
L'Arbresle (Lyonnais)	24	10	3	1
Courzieu (Lyonnais)	23	6		
Mornant (Lyonnais)	40	13		
Roanne (Forez)	2		8	3
Néronde (Forez)			6	1
Saint-Etienne (Forez)	4	5		
<b>Total</b>	<b>131</b>	<b>42</b>	<b>45</b>	<b>11</b>

Les paroisses du Nord du département (Lyonnais et Beaujolais) faisaient partie des archiprêtres de Charlieu et de Bois-Sainte-Marie (évêché d'Autun, puis de Mâcon) ; celles du Sud relevant de l'archevêché de Vienne sont dans l'archiprêtre de Condrieu. Les paroisses rattachées au Rhône aux dépens des départements de l'Ain et de l'Isère étaient rattachées à l'archiprêtre des Dombes (paroisses du Franc-Lyonnais), et de Meyzieu (paroisses du Dauphiné).

L'administration religieuse repose sur la circonscription élémentaire de la vie commune qu'est la paroisse. S'il est nécessaire de rappeler qu'il n'y a pas identification entre la généralité de Lyon (759 paroisses) et l'archevêché de Lyon (732 paroisses), malgré les similitudes des chiffres, il faut aussi souligner l'ambiguïté du mot paroisse lui-même, souvent employé comme équivalent de commune et de cellule administrative au sens moderne. Or la paroisse, si elle est le centre d'une vie communautaire réelle, n'est pas nécessairement la seule unité humaine administrative. Des communautés d'habitants peuvent regrouper plusieurs paroisses (cela est surtout vrai en Dauphiné, mais existe aussi en Forez et en Beaujolais) (1). Une paroisse peut au contraire être divisée en plusieurs communautés. Les rôles de taille conservés pour le Beaujolais en particulier montrent toute la complexité de ces enchevêtrements (de même les diverses éditions de Saugrain, dont la liste ne correspond pas vraiment aux paroisses). Aux confins des provinces, il existe toujours des chevauchements, des paroisses coupées entre le Forez et le Lyonnais, entre le Beaujolais et la Bourgogne. Rien n'est simple dans ce domaine sous l'Ancien Régime.

(1) Jean-Pierre GUTTON : Villages du Lyonnais aux deux derniers siècles de l'Ancien Régime. Lyon, *Presses Universitaires*, à paraître en 1978 (Centre Pierre LEON).

La véritable communauté d'habitants n'est pas toujours synonyme de paroisse, limitée à une "parcelle" avec ou sans clocher.

## B) Administration contemporaine

### 1 - LA REVOLUTION

#### a) Le département de Rhône-et-Loire

Quand l'Assemblée Constituante décide de créer une nouvelle division administrative du territoire national, elle conserve, lors des préparatifs de la loi du 4 mars 1790, l'unité de l'ancienne généralité de Lyon : un seul département de Rhône-et-Loire conserve l'essentiel du territoire des anciennes trois provinces de Lyonnais, Beaujolais et Forez.

Les premières assemblées départementales, réunies à Lyon de décembre 1789 à février 1790, doivent régler les problèmes de limites, et de frontières avec les départements voisins. Les principales rectifications sont faites avec les deux départements voisins de la Saône-et-Loire au Nord, et de l'Ain à l'Est. Le département de Lyon (comme l'écrivent encore les commissaires) cède à la Saône-et-Loire Iguerande et St-Bonnet-de-Cray, en échange de trois paroisses rattachées au Rhône-et-Loire : St-Forgeux, St-Germain l'Espinasse et Azolette. Avec l'Ain, l'ancien Pays de Franc-Lyonnais perd son intégrité : les 14 communautés se retrouvent pour 6 d'entre elles dans le Rhône-et-Loire, 8 étant englobées dans l'Ain.

Les plus grandes difficultés ne furent d'ailleurs pas de limites, mais d'équilibre à l'intérieur de ce grand département, l'un des plus grands et des plus peuplés de France. La ville de Lyon fait peur, et beaucoup de représentants des provinces demandent qu'il y ait alternance pour le chef-lieu entre les capitales des trois anciennes provinces. De même, le choix des chefs-lieux de district, pour éviter les contestations, et les revendications, conserve l'ancienne répartition des élections, avec une division en 6 districts :

- La Ville de Lyon
- Campagne de Lyon (dit district de l'Intérieur)
- Villefranche (Beaujolais)
- Roanne
- Montbrison
- Saint-Etienne

Pour tenir compte des situations antérieures, et pour empêcher de multiples revendications, le département est divisé en un grand nombre de cantons, sièges des nouvelles justices de paix (loi du 24 août 1790).

## ORGANISATION DU DEPARTEMENT EN 1790

Nombre de  
communes

### - VILLE DE LYON

Chef-lieu du département	1
district particulier avec ses trois faubourgs : Vaise, La Croix-Rousse et La Guillotière divisée en cantons, ou sections (9 pour Lyon-Ville, 3 pour les faubourgs)	3

4

### - District de LYON-CAMPAGNE - Chef-lieu : LYON

15 cantons -	L'Arbresle	13
	Bessenay	7
	Chasselay	10
	Condrieu	4
	Givors et Bans	6
	Millery	8
	Mornant	12
	Neuville	9
	Sainte-Colombe	5
	Saint-Cyr-au-Mont-d'Or	7
	Saint-Genis-Laval	8
	Saint-Laurent-de-Chamousset	9
	Saint-Symphorien-le-Château	8
	Vaugneray	10
	Yzeron et Châteauneuf	8

124

- District de VILLEFRANCHE - Chef-lieu : VILLEFRANCHE

13 cantons - Villefranche-ville	1
Environs de Villefranche	16
Amplepuis	6
Anse	15
Beaujeu	17
Belleville	11
Le Bois d'Oingt	13
Chamelet	9
Monsols	8
St-Igny-de-Vers (et St-Bonnet des Bruyères)	4
Tarare	14
Thizy	9
Villié	7
	—
	130
	communes

- District de Montbrison - 13 cantons

- District de Roanne - 16 cantons

-- District de Saint-Etienne - 14 cantons (nous renvoyons pour le détail au dictionnaire du département de la Loire).

b) Le département du Rhône

La rébellion lyonnaise contre le pouvoir montagnard et parisien en juin 1793, et la répression qui suivit le siège de Lyon, eut une conséquence directe sur l'organisation administrative de la région lyonnaise. Non seulement Lyon perd le droit à son nom, devenant Ville-Affranchie, puis Commune-Affranchie, mais encore, les représentants en mission et la Convention décident de séparer la Province du Forez de l'influence lyonnaise, en procédant à la coupure du département en deux. Le décret de la Convention Nationale du 29 brumaire an II divise le "ci-devant département du Rhône et Loire" en deux départements, qui sont la Loire et le Rhône.

Depuis, le Rhône est devenu un des plus petits départements français (en dehors du nouveau découpage de la région parisienne), - 2 790 km<sup>2</sup> (contre 4 760 pour la Loire). Le Rhône, réduit aux deux districts de Lyon (Ville et Campagne) et de Villefranche, correspond essentiellement aux anciennes provinces de Lyonnais et de Beaujolais, mais amputée d'une partie du Lyonnais (la vallée du Gier autour de Rive de Gier, reste dans la Loire, malgré des protestations fréquentes des autorités lyonnaises, et des milieux économiques, et cela au moins jusqu'au milieu du XIX<sup>e</sup> siècle).

PAROISSES DU BEAUJOLAIS RATTACHEES A LA LOIRE ET A LA SAONE-ET-LOIRE

Boisset (Notre-Dame de)	- Loire
Boyer	- Loire
Chirassimont	- Loire
Combre	- Loire
Coutouvre	- Loire
Dompierre	- Saône-et-Loire
Fourneaux	- Loire
Germolles	- Saône-et-Loire
Jarnosse	- Loire
Machézal	- Loire
Matour	- Saône-et-Loire
Montagny	- Loire
Nandax	- Loire
Neaux	- Loire
Parigny	- Loire
Pouilly-sous-Charlieu	- Loire
Pradines	- Loire
St-Cyr de Faverges	- Loire
St-Cyr de Valorges	- Loire
St-Just-la-Pendue	- Loire
St-Pierre-le-Vieux	- Saône-et-Loire
St-Symphorien-de-Lay	- Loire
St-Victor-sur-Rhins	- Loire
St-Vincent-de-Boisset	- Loire
Sévelinges	- Loire
Vendranges	- Loire
Vougy	- Loire

PAROISSES DU LYONNAIS RATTACHEES A LA LOIRE :

Chagnon
Châteauneuf
Doizieu (St-Just-en-Doizieu)
Pavezin
Rive-de-Gier



Saint-Chamond  
 Saint-Genis-Terrenoire  
 Saint-Julien-en-Jarez (faubourg de Saint-Chamond)  
 Saint-Martin-en-Coaliou  
 Saint-Martin-la-Plaine  
 Saint-Paul-en-Jarez  
 Saint-Romain-en-Jarez  
 et Charlieu.

## 2 - MODIFICATIONS TERRITORIALES ET ADMINISTRATIVES DEPUIS 1800

Le Consulat maintient le département du Rhône dans ses limites de 1793, et le département ne connaît que des changements mineurs jusqu'à la deuxième moitié du XXe siècle.

La loi du 8 pluviôse an IX (17 janvier 1801) fixe la nouvelle répartition des arrondissements et des cantons, qui ne devait connaître que des modifications de détail avant la période actuelle.

### ARRONDISSEMENT DE LYON

LYON - Chef-lieu du département  
 divisé en cantons (en nombre variable)

CANTONS DE :	Nombre de communes		Variation du nombre
	1801	1901	
Lyon	4	1 (1)	- 3
L'Arbresle	17	17	
Condrieu	9	10 (2)	+ 1
(Premier chef-lieu Ste-Colombe, puis Condrieu en 1833)			
Givors	10	10	
Limonest	12	12	
Mornant	12	12	

(1) 3 communes sont supprimées par rattachement à Lyon des faubourgs : Vaise, La Guillotière, La Croix-Rousse en 1852.

(2) Création de la commune de Trèves (1849).

Neuville	13	14 (3)	+ 1
Saint-Genis Laval	10	12 (4)	+ 2
St-Laurent-de-Chamousset	14	14	-
St-Symphorien-sur-Coise	12	10 (5)	- 2
Vaugneray	15	17 (6)	+ 2
Villeurbanne	0	5 (7)	+ 5
	128	134	+ 6

La seule modification importante qui marque le premier développement de l'agglomération lyonnaise en terre dauphinoise, sur la rive gauche du Rhône, est la réunion au département de 4 communes en 1852 (pour une augmentation de territoire de 68 km<sup>2</sup>), qui forment par la loi du 22 juin 1854 le nouveau canton de Villeurbanne (4 communes, puis 5 en 1888, avec la création de la commune de Saint-Fons).

(3) Création de la commune de Fontaines-sur-Saône (1850).

(4) Création des communes de Pierre-Bénite (1869) et de la Mulatière (1885).

(5) Disparition de deux communes, l'Aubépin, et Rochefort.

(6) Création des communes de Craponne (1836) et Marcy-l'Etoile (1872).

(7) Rattachement au Rhône du canton de Villeurbanne, nouvellement créé.



## ARRONDISSEMENT DE VILLEFRANCHE

CANTONS DE :	Nombre de communes		Variation
	1801	1901	
Anse	14	15 (3)	+ 1
Beaujeu	20	18 (4)	- 2
Belleville	11	13 (5)	+ 2
Le Bois d'Oingt	18	19 (6)	+ 1
Lamure-sur-Azergues (1)	11	10 (7)	- 1
Monsols	12	13 (8)	+ 1
Tarare	16	16 (9)	
Thizy	9	9 (10)	
Villefranche	17	16 (11)	- 1
Amplepuis (2)	0	5	+ 5
	-----	-----	-----
	128	134	+ 6

La seconde moitié du XXe siècle, sans apporter des bouleversements complets, introduit des changements beaucoup plus importants. La croissance démographique des villes de la "ceinture lyonnaise" conduit à la création de nouveaux cantons, qui tiennent compte - souvent avec retard et imparfaitement - des transformations dans la répartition de la population. Mais surtout la loi du 29 décembre 1967 est l'aboutissement d'une longue procédure de rattachement au Rhône de communes autrefois situées dans l'Ain et l'Isère : le Rhône a aujourd'hui une superficie de 3 215 km<sup>2</sup> (augmentation de 13 %), et a reçu 31 communes supplémentaires. La physionomie administrative de l'arrondissement de Lyon est ainsi profondément modifiée.

(1) Le chef-lieu de canton est d'abord Saint-Nizier d'Azergues. (jusqu'en 1836).

(2) Le canton d'Amplepuis est recréé le 8 mai 1869 : il est constitué de communes enlevées aux cantons de Lamure (2) de Tarare (1) et de Thizy (2).

(3) Création de la commune de Lachassagne (1809).

(4) Suppression de la commune de Etoux (réunie à Beaujeu). Une commune est rattachée au canton de Belleville.

(5) Création de la commune de Saint-Etienne-des-Oullières (1867).

(6) Création de la commune de Jarnioux (1869).

(7) Création de la commune de Meaux (1844) cf. note 2.

(8) Création de la commune de Saint-Clément-de-Vers (1868) dont le territoire est partiellement rattaché de la Loire au Rhône.

(9) Création de la commune de Pontcharra (1840).

(10) Création des communes de la Ville (1865) et de Pont-Trambouze (1886) cf. note 2.

(11) Suppression des deux communes de Beligny et Ouilley (réunies à Villefranche) création du Perréon (1890).

Chefs-lieux de canton    Nombre de communes    Modifications depuis 1901  
en 1975

Lyon	1	(la ville forme 13 cantons)
L'Arbresle	18	+ 1
Bron	2	canton nouveau
Condrieu	10	
Givors	9	- 1
Limonest	12	
Meyzieu	10	canton nouveau
Mornant	13	+ 1
Neuville	16	+ 2
Oullins	3	canton nouveau
Rillieux-la-Pape	3	canton nouveau
Saint-Genis-Laval	8	- 4
Saint-Laurent-de-Chamousset	14	
Saint-Symphorien-sur-Coise	10	
Saint-Symphorien-d'Ozon	15	canton nouveau
Vaugneray	16	- 1
Vénissieux	1	canton nouveau
Villeurbanne	1	- 4
		Villeurbanne forme 2 cantons
	-----	-----
	Nombre de cantons :	30

Il est inutile de reprendre l'organisation de l'arrondissement de Villefranche qui n'a subi qu'un nombre extrêmement faible de transformations depuis le début du XXe siècle :

- les mêmes 10 cantons se répartissent presque sans changement. Les 132 communes de l'arrondissement (deux fusions de communes : Régnié et Durette, Cours et La Ville, ont ramené de 134 à 132 le nombre de celles-ci), et le canton d'Amplepuis s'est accru de Saint-Just-d'Avray, qui est détaché du canton du Bois-d'Oingt.

Communes distraites du département de l'Isère et rattachées au département du Rhône :

Bron (1852)	Corbas
Chaponnay	Décines-Charpieu
Chassieu	Feyzin
Colombier-Saugnieu	Genas
Communay	Jonage

Jons	Saint-Symphorien-d'Ozon
Marennes	Sérézin-du-Rhône
Meyzieu	Simandres
Mions	Solaise
Puzignan	Ternay
Saint-Bonnet-de-Mure	Toussieu
Saint-Laurent-de-Mure	Vaulx-en-Velin (1852)
Saint-Pierre-de-Chandieu	Vénissieux (1852)
Saint-Priest	Villeurbanne (1852)

Communes distraites du département de l'Ain et rattachées au département du Rhône :

Genay	Crépieux-la-Pape
Montanay	Sathonay-Camp
Rillieux	Sathonay-Village

## II - HISTOIRE DEMOGRAPHIQUE

Absence de dénombrement d'Ancien Régime, médiocrité et incertitude pour la période révolutionnaire et impériale, méfiance pour la période contemporaine, au moins pour la Ville de Lyon, résumer ainsi en trois formules l'histoire démographique du département du Rhône démontre la rareté et la mauvaise qualité des sources disponibles.

### 1 - L'ANCIEN REGIME

La source la plus complète - hélas unique - résulte des questionnaires adressés par l'intendant de Lyon, Henri-François Lambert d'Herbigny, en 1697 aux curés des 734 paroisses du Lyonnais. Le formulaire comporte 6 questions relatives à la population :

- 14 - Quel nombre d'hommes mariés et de garçons de 20 ans et au-dessus ?
- 15 - Quel nombre d'enfants et de garçons au-dessous de 20 ans ?
- 16 - Quel nombre de femmes mariées, de veuves ou de jeunes filles âgées ?
- 17 - Quel nombre de jeunes filles ?
- 18 - De combien autrefois le nombre des habitants est-il plus grand ou plus petit ?
- 19 - S'il y avait autrefois plus d'habitants, quelle est la cause de la diminution ?

La réponse des curés, conservée aux Archives Départementales, ne comporte malheureusement pas une réponse précise à ces six questions : mais dans tous les cas, il y a une indication du nombre de feux (comptages ?) sans que soit toujours précisée la façon de compter.

Cette première donnée générale sur les paroisses de la généralité de Lyon sert de base à toutes les publications postérieures. A quelques rares exceptions près (et pourquoi ?), les deux premières éditions de Saugrain (1709 et 1720) reproduisent purement et simplement les chiffres de Lambert d'Herbigny pour le Lyonnais. Pour le Beaujolais à l'inverse, des différences sensibles apparaissent. L'édition de 1726 du *Dictionnaire universel de la France* ... n'est pas plus riche en nouveautés. Dans plus de 95 % des cas, les chiffres de 1726 sont une multiplication par 4,5 du nombre des feux indiqués en 1709 et 1720 (avec une intéressante manière de traverser cette multiplication, en ajoutant ou retranchant la plupart du temps une ou deux unités au résultat brut de l'opération). Les quelques décalages sont manifestement résultat d'erreurs : ou reproduction pure et simple du nombre de feux, ou erreur de typographie (oubli du millier par exemple). Dans ces conditions, il nous a semblé préférable de ne pas donner les chiffres du Saugrain 1726, sauf pour les anciennes paroisses du Dauphiné (les feux de taille réelle n'ayant pour ces paroisses aucune signification démographique, tels qu'ils sont reproduits dans les éditions de 1709 ou 1720).

L'abbé Expilly recopie Saugrain et Lambert d'Herbigny ...

Ainsi, dans la province qui a servi de base de travail et d'enquête à Messance, receveur des tailles et subdélégué à Saint-Etienne, l'un des premiers arithméticiens-politiques français, la moisson est pauvre, Messance avait entrepris des comptages dans quelques paroisses de la généralité de Lyon.

Expilly publie également (1) les mouvements de la population (baptêmes - mariages - sépultures) - pour deux périodes de 12 ans (1689-1700 et 1748-1759), de 53 paroisses du Lyonnais (cf. Annexe II).

Pour pallier ces défaillances, deux sources complémentaires ont été utilisées. L'une, très partielle, et qui doit être soumise à la critique nécessaire de ce genre de document : les visites pastorales du diocèse de Lyon. Les visites de 1719 donnent un certain nombre de chiffres de communiant, qui semblent valables.

Le travail le plus intéressant concerne la plupart des paroisses du Beaujolais, pour lesquelles les rôles de taille du XVIII<sup>e</sup> siècle ont été conservés. Il s'agit d'une série remarquable, dont certains rôles remontent à la fin du XVII<sup>e</sup> siècle, la plupart à la décennie 1710-1719. Leur exploitation démographique ne laisse pas de poser de délicats problèmes d'interprétation cependant. Pays d'élection, le Beaujolais a des rôles fiscaux établis dans le cadre des communautés d'habitants, des "par-

(1) EXPILLY, *Dictionnaire universel de la France* (tome III, Annexe V), p. 942-944.

celles" (1), des hameaux, et non des paroisses. Il arrive le plus souvent qu'il y ait concordance entre les deux unités : communauté et paroisse, mais il y a aussi des discordances.

D'autre part, le rôle lui-même ne peut donner lieu à des comptages rapides, sans tenir compte de nombreux problèmes : existence des non-imposés (signalés ou non), feux disparus ou morcelés (les biens-tenant de ... sont parfois plusieurs à se partager une même succession, sans que le nombre réel de feux augmente). Comment éliminer sûrement les forains ? Comment traiter les "locataires" fort nombreux parfois, qui ne sont pas toujours chefs de famille dans le village. Les comptages présentés dans le volume pour les paroisses du Beaujolais sont donc sans doute en partie aléatoires, malgré les précautions prises. Il faudrait un sérieux travail de critiques, entrepris par Mesdemoiselles Chappé et Bronnert, pour établir un état de feux taillables vraiment fiable, en tenant compte des observations et de la méthodologie générales de Jacques Dupâquier (2), et, pour la région, de Georges Durand (3). Les séries présentées (1 année sur 5) sont cependant intéressantes et sont la seule source actuelle qui permette d'entrevoir une possible évolution démographique d'ensemble du Beaujolais au XVIII<sup>e</sup> siècle. Parce qu'ils ne permettaient pas de suivre une évolution, nous n'avons pas utilisé les rôles isolés qui existent pour certaines paroisses du Lyonnais.

## 2 - INCERTITUDES JUSQU'AU RECENSEMENT DE 1836

Pour toute la période allant de 1789 à 1836, les chiffres disponibles sont nombreux, mais aléatoires et de qualité variable. Il est inutile de reprendre les conclusions de la belle étude de Jean-Michel Lévy consacrée aux recensements du Rhône de l'an II, c'est la meilleure série disponible aujourd'hui (4).

Jusqu'en 1836, les diverses statistiques adressées par les préfets (an VIII - 1806 - 1810 - 1821 - 1826) sont très incertaines, et ne reposent pas sur des listes nominatives (sinon partielles, incomplètes et non conservées).

Des séries sont régulièrement publiées dans les Almanachs historiques et politiques de la ville de Lyon et du département du Rhône - avec beaucoup de répétitions, et sans que les sources de ces chiffres soient toujours vérifiables.

(1) J. P. GUTTON, ouvrage cité.

(2) J. DUPAQUIER, *La population rurale du Bassin Parisien à l'époque de Louis XIV*, Paris, 1977.

(3) Georges DURAND, *Vin, vigne et vigneron*, Lyon 1977.

(4) J. M. LEVY, "Les recensements dans le département du Rhône en 1793 et l'an II", in *Cahiers d'Histoire*, 1963, 2, p. 169-208.

## 3 - LA PERIODE CONTEMPORAINE

Depuis 1836, les listes nominatives existent, et le Rhône rentre dans l'ère statistique. On ne peut cependant passer sous silence les travaux de Jean Bienfait (1) qui jettent plus qu'un doute sur les résultats des recensements concernant la ville de Lyon, et qui rejaillissent bien sûr sur l'évaluation globale de la population du département. Ainsi malgré la répétition des recensements, le Rhône reste sans doute un des départements français pour lesquels l'incertitude reste de règle quant à la connaissance de sa population.

## III - LA VILLE DE LYON ET LA COMMUNAUTE URBAINE DE LYON

Dans le département du Rhône, la ville de Lyon occupe une place exceptionnelle, et il est nécessaire de rappeler les grands traits de l'évolution administrative de Lyon, qui ne pouvaient être replacés dans la page de dictionnaire consacrée à la ville.

Trois repères statistiques situent le changement qui s'est opéré depuis l'An-cien Régime.

- Dans la généralité de Lyon, ou dans le département du Rhône-et-Loire en 1790, la ville de Lyon renferme environ 20 % de la population globale de la circonscription administrative.

- Avec la création du petit département du Rhône en 1793, la part de Lyon dans la population départementale augmente de façon à peu près continue de 1800 à 1896 sans doute : un tiers de la population départementale au début du XIX<sup>e</sup> siècle, près de la moitié en 1861, 55,5 % en 1896.

- Depuis le début du XX<sup>e</sup> siècle, l'augmentation du département devient plus rapide que celle de sa préfecture, et en 1975, Lyon ne comprend plus que 32 % des habitants du Rhône.

Trois importantes modifications ou innovations administratives accompagnent cette évolution, à travers laquelle se profile toute l'histoire des mutations économiques et sociales de l'industrialisation au XIX<sup>e</sup> siècle, et de ses prolongements ou transformations du XX<sup>e</sup> siècle.

1) Au terme de la première phase de son expansion, la ville de Lyon, ensermée dans un espace trop limité, éclate en absorbant ses trois faubourgs de Vaise, La Guillotière et la Croix-Rousse (24 mars 1852). Elle trouve en particulier l'espace qui lui fait défaut sur la rive gauche du Rhône, à la place de La Guillotière :

(1) J. BIENFAIT, article cité. Rappelons que l'auteur propose de diminuer de 100.000 personnes environ les résultats pour la ville de Lyon de 1921 à 1936.

- en 1851, cette rive gauche comprend 17% de la population de Lyon
- en 1856, " " " " 48% " " " "
- en 1975, " " " " 56% " " " "

2) Parallèlement à ce glissement de la majorité de la population à l'est du Rhône, les divisions administratives municipales traduisent cette mutation :

- aux anciens secteurs révolutionnaires

Hôtel commun	)	
Halle aux Blés	)	
Hôtel-Dieu	)	
Fédération	)	presqu'île entre Saône et Rhône
Nord-Est	)	
Nord-Ouest	)	

Montagne	)	
Ancienne ville	)	rive droite de la Saône
Métropole	)	

La Guillotière : rive gauche du Rhône

- Le début du XIXe siècle préfère une division en trois parties :

Nord	)	
Midi	)	presqu'île
Ouest	)	rive droite de la Saône.

Les arrondissements sont créés sous la Restauration (5 - dont 4 pour la presqu'île), et ils reçoivent leur forme actuelle par le décret du 24 mars 1852.

- 1er, 2e, 4e arrondissements : constituent la presqu'île et n'ont pas changé.
- le 5e, la rive droite de la Saône et Vaise rattaché.
- le 3e, la rive gauche du Rhône et La Guillotière.

Toutes les modifications concernent ensuite ce 3e arrondissement, qui est morcelé par les décrets des :

- 17.07.1867 - création du 6e arrondissement (au nord du 3e)
- 08.03.1912 - création du 7e arrondissement (au sud du 3e)
- 19.02.1959 - création du 8e arrondissement (à l'est du 3e).

Une deuxième expansion vers l'ouest depuis la Deuxième Guerre Mondiale (urbanisation de la Duchère) est concrétisée par l'annexion de la commune de St-Rambert-l'Île-Barbe (1er août 1963), et la création du 9e arrondissement (12 août 1964), qui s'ajoute au 5e sur la rive droite de la Saône.

3) Cependant, alors même que la ville de Lyon commence à connaître un certain essoufflement de sa progression, au début du XXe siècle, le relais est pris par les communes avoisinantes, qui constituent l'agglomération lyonnaise. L'expansion de ces communes est dans un premier temps particulièrement rapide dans la plaine dauphinoise, à l'est de Lyon. Seule Villeurbanne, étroitement imbriquée dans le tissu urbain lyonnais, se développe vraiment au début du XXe siècle, mais après la Seconde Guerre Mondiale, 6 communes de l'Est de Lyon : Bron, Décines, St-Fons, St-Priest, Vaulx-en-Velin et Vénissieux, connaissent une croissance extraordinaire : en 1921, elles groupent 27 605 habitants (contre 56 110 au seul Villeurbanne) - en 1968, 157 890 (contre 119 516 à Villeurbanne).

La conséquence de ce développement, étroitement lié au rôle moteur de la ville de Lyon, est la dernière modification, essentielle, de la période actuelle : le 29 décembre 1967 sont rattachées au département du Rhône les communes de l'Ain et de l'Isère qui vivaient dans cette étroite attraction de la métropole, et en symbiose avec elle. Le 1er janvier 1969, la Communauté Urbaine de Lyon (C.O.U.R.L.Y.) réunit 56 communes. (55 depuis 1972 par suite de la fusion de Crépieux-la-Pape et de Rillieux) en une instance administrative commune : la ville subsiste encore en tant que telle, de même que toutes les communes : mais l'agglomération lyonnaise a trouvé un cadre qui correspond beaucoup mieux à la répartition de ses habitants, et à son évolution récente. Le phénomène urbain a une telle importance aujourd'hui (la C.O.U.R.L.Y. regroupe 78 % de la population du département), que nous avons présenté une cartographie particulière de l'évolution démographique propre à cette agglomération lyonnaise.

## I - SOURCES MANUSCRITES

### 1) ARCHIVES NATIONALES

F 20 : Statistiques

F 20 19 Rhône : Etats de population, copie faite en l'an III (recensement de 1793)

F 20 376 : Dénombrement par communes en 1790, 1795 et en l'an VIII. Rhône.

F 20 396 à F 20 399 : Recensement de 1801. Résultats par communes.

F 20 412-1 : Tableaux de recensement, 1826.

### 2) ARCHIVES DEPARTEMENTALES DU RHONE

**Série C : Intendance et Généralité du Lyonnais.**

1 C 4 et 1 C 5 : statistique (3 volumes). Réponses aux questionnaires de l'intendant Lambert d'Herbigny (dénombrement des feux en 1697).

4 C : Election de Villefranche.

4 C 17 à 4 C 31 : impositions directes, généralités.

4 C 32 à 4 C 38 : assiette et répartition de la taille entre les paroisses (1647-1790).

4 C 39 à 4 C 293 : Rôles (classés par ordre alphabétique du nom des paroisses) (1702-1790).

4 C 294 à 4 C 421 : collecte (1660-1789).

**Série G**

1 G 34 à 1 G 46 : Pouillés - Liste des paroisses et des communautés du diocèse (1700-1824)

1 G 48 à 1 G 53 : Visites pastorales (1613-1719).

**Série L**

1 L 467 à 1 L 475 : Circonscriptions administratives (1790 - an VIII).

1 L 482 : Tableau de la population par districts, cantons et communes, par âges et professions. 1791 - an IV.

1 L 483 : Dénombrement en l'an VIII. District de Lyon-Campagne.

1 L 485 : Mouvement de la population pour 1792 (état dressé en l'an IX).

**Série M**

1 M : Projets, érections et réunions de communes (34 liasses).

5 M : Listes nominatives des recensements depuis 1836.

### Dictionnaires manuscrits

- Dictionnaire géographique de la France : topographie du département du Rhône. Tableaux des lieux-dits classés par cantons et communes. Deux volumes in-folio, 1862-1863. (Bibliothèque de l'Archiviste).
- Dictionnaire topographique du Rhône, hameaux et lieux-dits classés par communes. Deux volumes in 4<sup>o</sup>, cartes. 1877 (Bibliothèque de l'Archiviste).



### 3) BIBLIOTHEQUE MUNICIPALE (fonds Coste).

- BRUN (curé de Villars en Bresse), Tableau des naissances, mariages et sépultures qu'il y a eu pendant un siècle dans les paroisses de Vaugneray en Lyonnais, etc, de Villars en Bresse, etc, d'Ambérieux en Dombes, etc, autographes, 1787.
- CHAMBELLAN et ROUX, Tableau de la population de Commune Affranchie d'après le rapport des 32 Comités révolutionnaires, 19 frimaire an II.

## II - SOURCES IMPRIMEES

### 1) ALMANACHS et ANNUAIRES

- Almanach astronomique et historique de la ville de Lyon (et des provinces du Lyonnais, Forez et Beaujolois). Lyon, Imprimerie Delaroche (1711-1790).
- Almanach de la Ville de Lyon et du département de Rhône et Loire. Lyon, Aimé de la Roche, 1791.
- Almanach historique et politique de la ville de Lyon et du département du Rhône. Lyon, Ballanche, 1801 à 1821, puis Rusand de 1822 à 1837.
- Annuaire départemental, administratif, historique, industriel et statistique suite à la collection séculaire des Almanachs de Lyon commencée en 1711. Lyon, Mougins-Rusaud, 1842 à 1876.
- Dictionnaire des paroisses et parcelles de la généralité de Lyon, distinguées par élections et subdélégations, rédigé par ordre de M. de Flesselles, Intendant, Lyon, 1771, Imprimerie du Roi, 56 pages.

### 2) STATISTIQUES DEMOGRAPHIQUES

- EXPILLY (abbé Jean-Joseph d'), Dictionnaire géographique, historique et politique des Gaules et de la France ; Paris, Desaint et Saillant, 1762-1770, 6 volumes in folio.
- Institut National de la Statistique et des Etudes Economiques. Annuaire statistique de la France, Paris, Imprimerie Nationale et Presses Universitaires de France (parution annuelle).
- Institut National de la Statistique et des Etudes Economiques, Population et Economie du département du Rhône, 1961, 132 pages.
- LACROIX (abbé de) ; Etat des baptêmes, mariages et des mortuaires de la ville et des faubourgs de Lyon pour vingt-cinq années, depuis 1750 jusqu'en 1775, Lyon, Aimé Delaroche, 1776, in-4°.
- LAMBERT D'HERBIGNY, Mémoire sur le gouvernement de Lyon 1697 - Revue d'Histoire de Lyon, Lyon, A. Rey, 1902, 122 pages.

- MESSANCE, Recherches sur la population des généralités d'Auvergne, de Lyon, de Rouen et de quelques provinces et villes du royaume, avec des Réflexions sur la valeur du blé, tant en France qu' en Angleterre, depuis 1674 jusqu'en 1764, Paris, Durand, 1766, in-4° , 330 pages.
- MESSANCE, Nouvelles recherches sur la population de la France avec des remarques importantes sur divers objets d'administration, Lyon. Périsse, 1788, 132 pages, (important pour Lyon et le Forez).
- SAUGRAIN (Claude-Marin), Dénombrement du royaume, Paris, 1709, 2 tomes 408 et 342 pages.
- SAUGRAIN (Claude-Marin), Nouveau dénombrement du royaume, Paris, 1720, 2 tomes, 486 et 36 pages.
- SAUGRAIN (Claude-Marin), Dictionnaire universel de la France ancienne et moderne et de la Nouvelle France..., dans lequel on trouvera sur chaque lieu le nombre des habitants, leurs moeurs, coutumes et négoce particuliers. Paris, Saugrain l'aîné, 3 vol. in fol.
- VERNINAC DE SAINT-MAUR, Description physique et politique du département du Rhône. Lyon, Ballanche et Barrel, an IX. (1800-1801) 133 pages.

### 3) PROCES-VERBAUX

- Procès-verbaux des séances des Corps Municipaux de la Ville de Lyon, 1787, an VIII, Lyon, Imprimerie Nouvelle Lyonnaise, 6 volumes, parus (1787 à l'an IV), 1899 à 1907.
- Procès-verbaux des séances du Conseil Municipal, an IX - an XIV, Lyon, Imprimerie Nouvelle Lyonnaise, 1913.
- Procès-verbaux des séances du Conseil Général du département de Rhône-et-Loire (1790-1793), Trévoux, 1843, 2 volumes.



### III – BIBLIOGRAPHIE

#### Généralités - 1) INVENTAIRES ET REPERTOIRES

- FAURE Claude, et LACOUR René,  *Répertoire numérique de la série L des Archives Départementales du Rhône. Documents de la période révolutionnaire (1790 - an VIII)* ; Lyon, Imprimerie Nouvelle Lyonnaise, 1950, XI, 170 p.
- GUIGUE Georges,  *Inventaire sommaire des Archives Départementales antérieures à 1790, Rhône, série E, supplément : archives anciennes des communes* ; Lyon, Librairie Générale Henri Georg, 1902, 3 volumes.
- HOURS Henri, Lyon et le Lyonnais, La vie économique et sociale du Moyen-Age et de l'Ancien Régime. Chronique bibliographique : parutions de 1940 à 1955.  *Cahiers d'Histoire* , t. IV, 1959, n° 2, pp. 167 à 178.
- LACOUR René,  *Inventaire de la série C des Archives Départementales : Intendance et Généralité du Lyonnais* , manuscrit (à paraître).
- VINGTRINIER Aimé,  *Catalogue de la Bibliothèque lyonnaise de M. Coste* , Lyon, Louis Perrin, 1853, X 797 p.
- Tableau des registres paroissiaux de baptêmes, mariages et sépultures de la Ville de Lyon* , conservés dans les Archives Municipales, Lyon, Imp. L. Delaroche, 1889, 38 p.
- Ouvrages généraux
- ARMINJON Joseph,  *La population du département du Rhône. Son évolution depuis le début du XIXe siècle.*  Lyon, imprimerie Bosc Frères et Riou, 1940, 196 p.
- BOITEL Léon,  *Album du Lyonnais. Villes, villages, églises et châteaux du département du Rhône* , gravures de Leymerie, Lyon, L. Boitel, 1843 et 1844, 2 vol.
- BAYET R.,  *L'agglomération lyonnaise et le syndicat intercommunal à vocation multiple de l'agglomération lyonnaise* , Lyon 1969, 3 volumes, 1232 pages, (thèse de droit).
- BERNARD Auguste,  *Histoire territoriale du département du Rhône et Loire* , Lyon, A. Vingtrinier, 1865, 180 p.

BIENFAIT Jean, "La population de Lyon à travers un quart de siècle de recensements douteux (1911-1936)",  *Revue de géographie de Lyon* , volume 43, 1968, n°s 1 et 2, pp. 63 à 132.

BONNET Jacques,  *Lyon et son agglomération* , Les Villes françaises, Notes et études documentaires, N° 4207-4208-4209, 30 juillet 1975 ; Paris, La Documentation Française, 132 pages (important pour la période contemporaine).

BONNEVAY Laurent,  *Histoire politique et administrative du Conseil Général du Rhône (1790-1940)* ; Lyon, Ed. Desvigne, 1946, 2 volumes.

CHARLETY Sébastien,  *Les régions de la France : le Lyonnais* ; Paris, Librairie Léopold Cerf ; 1904, 38 p.

CHATELAIN A., "Les migrations temporaires anciennes à Lyon et dans les pays environnants",  *Etudes rhodaniennes* , tome XXIV, 1949, pp. 37-50.

COCHARD N. F., "Observations sur la nécessité de réunir le département de la Loire à celui du Rhône" ; in  *Archives Historiques et statistiques du département du Rhône* . Lyon, 1825, tome 1, pp. 165-175.

DURAND Georges,  *Vin, vigne et vigneron en Lyonnais et Beaujolais (XVIe-XVIIIe siècles)* , Lyon, 1977, 4 volumes, dactylographié.

DUTACQ François,  *L'extension du cadre administratif et territorial de la cité lyonnaise de 1789 à 1852.*  Lyon, Audin, 1923, 60 pages.

DUTACQ François,  *Histoire politique de Lyon pendant la Révolution de 1848* , Paris, Ed. Cornély, 1910, 460 pages.

FABVIER E.,  *Histoire de Lyon et des anciennes provinces du Lyonnais, du Forez et du Beaujolais* , Lyon, 1846, 2 tomes, 496 et 483 pages.

FIGUERES Roger (de),  *Les noms révolutionnaires des communes de France* , Paris, Société d'Histoire de la Révolution française, 1901.

FILLOUX Jeanne,  *Les départements français, 69 Rhône, Notes et Etudes Documentaires* , n° 4160 à 63, La Documentation française, Paris, 1975, 163 p.

GARDEN Maurice,  *Lyon et les Lyonnais au XVIIIe siècle* ; Paris, Les Belles Lettres, 1970, LIII, 772 pages (Centre d'Histoire économique et sociale de l'Université Lyon II).

GARRIER Gilbert,  *Paysans du Beaujolais et du Lyonnais (1800-1970)* , Grenoble, Presses Universitaires de Grenoble, 1973, 2 tomes, 714 et 246 pages (Centre d'Histoire économique et sociale de l'Université Lyon II).

- GUTTON Jean-Pierre, *Villages du Lyonnais*, Lyon Presses Universitaires de Lyon, à paraître en 1978 (Centre Pierre Léon).
- GUYOT M., "Essai sur la mortalité par tuberculose pulmonaire à Villefranche et aux environs". *Bulletin de la Société des Sciences et des Arts du Beaujolais*, tome XII, 1901, pp. 309 à 322.
- JOANNE Adolphe, *La géographie, l'histoire, les statistiques et l'archéologie des 89 départements de la France* ; Paris, Hachette, 1869.
- JOANNE Adolphe, *Dictionnaire géographique de la France, de l'Algérie et des Colonies*, Paris, Hachette, 1864 (plusieurs rééditions).
- KLEINCLAUSZ A., DUBOIS L. et DUTACQ F., *Histoire de Lyon*, Lyon, Masson, 1939-1959, 3 tomes.
- KLEINCLAUSZ A., *Lyon, des origines à nos jours : la formation de la cité*. Lyon, Masson, 1925, 429 pages.
- LACOUR R., BRUHL A., HOURS H., RIVET F. et ROUBERT J., *Histoire du Lyonnais par les textes*, Lyon, Archives départementales du Rhône, 1962, 232 pages.
- LATREILLE André, (sous la direction de), *Histoire de Lyon et du Lyonnais*, Toulouse, Privat, 1975, 511 pages.
- LEQUIN Yves, *Les ouvriers de la région lyonnaise (1848-1914)*, Presses Universitaires de Lyon, 1977 (plus particulièrement, sur les aspects démographiques, le tome I : *La formation de la classe ouvrière régionale*, 573 pages).
- LEVY Jean-Michel, "Les recensements dans le département du Rhône en 1793 et en l'an II", *Cahiers d'Histoire*, VIII, 1963, pp. 169 à 208.
- MALTE-BRUN V. A., *La France illustrée*, Paris, 1862, tome IV, pp. 29 à 64.
- MEYFRED F., *Tableau historique et statistique de Lyon et du département du Rhône*, Lyon, Giraud, 1844, 40 pages.
- MONTFALCON J. B., *Le livre d'or du Lyonnais, du Forez et du Beaujolais*, Lyon, 1866, 391 p.
- OGIER Th., *La France par cantons et communes, Département du Rhône*, Lyon, imprimerie Leparguez, 1866 (2e édition).
- ROLLAND E. de et CLOUZET D., *Dictionnaire illustré des communes du département du Rhône*, Lyon, Dizain, Storck, 1901-1903, 2 tomes.

- ROLLAND E. de et CLOUZET D., *Les bords de la Saône de Lyon à Trévoux*, Lyon, Cumin et Masson, 1908.
- ROUSSET (Dr J.), "Médecine et Histoire. Essai de pathologie urbaine : les causes de morbidité et de mortalité à Lyon aux XVIIe et XVIIIe siècles". *Cahiers d'Histoire*, tome VIII, 1963, pp. 71-105.
- ROUSSET (Dr J.), "Les épidémies à Lyon aux XVIIIe et XIXe siècles et les mesures de prévention médicale qui leur furent opposées". *Actes du 89e Congrès National des Sociétés Savantes*, 1964, Section d'Histoire moderne et contemporaine, tome I, pp. 145-188.
- ROUSSET J. M., *Nouvelle géographie du département du Rhône et de la région lyonnaise*, Villefranche, Guillermet, 1932, 148 pages.
- SALOMON E., *Châteaux historiques du Lyonnais*, Lyon, éditions de la "République lyonnaise", 1936-1940, 4 tomes.
- VACHET (Abbé Ad.), *Les paroisses du diocèse de Lyon*, Lerins, 1898, XIX, 752 pages.
- VARNET F. A., *Géographie du département du Rhône*, Lyon, 1898, 446 pages et cartes hors texte.
- VIAL F., *Le département du Rhône*, Villefranche, 1914, 42 pages.
- WAHL M., *Les premières années de la Révolution à Lyon (1788-1792)*, Paris, A. Colin, XXVII, 628 pages.

IV - CARTES ET PLANS

LYONNAIS et département du Rhône

*Carte du diocèse de Lyon, divisée par ses vingt archiprêtres*, dessinée par M. Joubert fils, dédiée à Monseigneur de Montazet, archevêque de Lyon, 1769, (0,75 x 0,75).

*Cartes du gouvernement du Lyonnais, Forez et Beaujolais*, par Cassini, 1781, 7 feuilles in folio.

*Carte des communautés d'habitants de la généralité de Lyon à la fin de l'Ancien Régime*, dressée d'après les Almanachs de Lyon (éditions de 1788 et 1789 essentiellement) et le Dictionnaire de Flesselles, et publiée dans J. P. GUTTON, *Villages du Lyonnais*, Lyon, Presses Universitaires de Lyon, à paraître en 1978 (Centre Pierre Léon).

*Carte du département de Rhône-et-Loire* (Paris, Desnos, 1790).  
Consulter également l'inventaire du fonds Coste.

DEBOMBOURG (G.), *Atlas historique du département du Rhône*, Lyon, Perrin, 1862, grand in-folio, 41 planches.

GARDETTE (Mgr P.), *Atlas linguistique et ethnographique du Lyonnais*, Institut de linguistique romane des Facultés Catholiques, Lyon, 3 vol., in-folio, 1952-1956.

*Atlas Rhône - Alpes* ; Lyon Association pour l'Atlas Régional Rhône - Alpes (A. P. A. R. R. A.), 3 vol., 1971-1974, (0,55 x 0,38).

Consulter également l'inventaire du fonds Coste.

LYON

Plan des anciennes paroisses avant les changements opérés en 1791 (Plan officiel des rues et places publiques de la Ville de Lyon) dessiné en 1870 par l'ingénieur en chef du Service municipal. Ce plan comporte un "Relevé des naissances sur les registres baptistères des paroisses et sur ceux de l'Etat-Civil pour servir à évaluer et comparer la population de Lyon et de ses faubourgs à différentes époques depuis 1600 ...".

Voir aussi les riches collections de plans conservés aux Archives de la Ville et aux Archives Départementales du Rhône.

TABLEAU - ANNEXE I

EVOLUTION DEMOGRAPHIQUE DU DEPARTEMENT DU RHONE

		Dans les limites actuelles
1790	304 204	
1793 : an II	323 177	
1801	299 656	331 590
1806	340 980	373 180
1821	391 459	423 669
1826	416 575	448 775
1831	434 429	466 629
1836	482 024	514 224
1841	500 831	533 031
1846	546 635	577 835
1851	574 745	606 945
1856	625 990	658 191
1861	662 493	694 693
1866	678 648	710 848
1872	670 247	702 447
1876	705 131	738 374
1881	741 470	772 948
1886	772 912	806 403
1891	806 737	837 691
1896	839 329	871 558
1901	843 179	875 017
1906	858 907	890 236
1911	915 581	947 193
1921	956 566	986 352
1926	993 915	1 029 261
1931	1 046 028	1 089 764
1936	1 028 379	1 070 232
1946	918 866	959 229
1954	966 782	1 015 878
1962	1 116 664	1 181 812
1968	1 326 383	1 326 383
1975	1 429 647	1 429 647

TABLEAU - ANNEXE 2

LISTE DES PAROISSES DONT EXPILLY PUBLIE LE MOUVEMENT DES  
BAPTEMES, MARIAGES ET SEPULTURES (1)

## 1 - Paroisses du rivage du Rhône :

	Baptêmes		Mariages		Sépultures	
	1689	1748	1689	1748	1689	1748
	1701	1759	1701	1759	1701	1759
Brindas	198	261	51	58	202	228
Chaponost	342	372	66	79	440	360
Chassagny	157	219	35	45	160	161
Grigny	266	315	55	66	272	263
Irigny	280	384	79	79	330	324
La Guillotière	1 064	1 505	268	232	942	962
Montagny-et-Sourzy	128	111	32	26	92	50
Orliénas	192	241	50	42	197	247
Oullins	351	431	113	106	437	382
St-Laurent-d'Agny	240	258	49	57	238	236
Sainte-Foy	428	499	92	106	515	456
Soucieu-en-Jarez	283	307	49	70	122	338
Tassin	116	127	29	32	101	101
Thurins	328	377	81	74	354	369
Vourles	243	275	63	57	251	199

## 2 - Paroisses de la Montagne :

Aveize	204	288	42	45	187	257
Bruliolles	271	309	59	69	369	323
Courzieu	472	418	102	91	654	617
Duerne	125	136	34	40	96	118
Grézieu-la-Varenne	192	225	38	40	195	211
Grézieu-le-Marché	138	177	26	29	114	166
Larajasse et Coise	494	618	97	125	486	384
Pollionay	271	245	44	59	92	114
Pomeys	177	143	48	51	150	148
Rontalon	161	168	38	30	217	220
St-Etienne-de-Coise	126	184	36	53	216	146
St-Genis-les-Ollières	100	104	27	23	130	107
St-Laurent-de-Chamousset	380	484	94	112		
St-Symphorien-le-Château	512	519	101	101	445	276
Vaugneray	439	447	87	94	503	567
Yzeron	143	159	37	43	107	159

(1) EXPILLY, Dictionnaire géographique, historique et politique des Gaules et de la France. Paris, Desaint et Saillant, Bauche ; Avignon, Joly ; Nancy, Henry, 1762-1770, 6 vol. tome 3, p. 901. De la Population de la France. p. 941 à 943, no 5. Comparaison des mariages, naissances et morts d'un grand nombre de paroisses de l'élection de Lyon depuis 1689 jusqu'en 1700 avec les mariages, naissances et morts depuis 1748 jusqu'en 1759 exclus.

## 3 - Paroisses de la Montagne avec quelques vignobles :

Bessenay	409	366	79	79	403	312
Charnay	256	248	57	50	279	135
Chazay	123	182	32	38	62	165
Civrieux	74	103	22	19	122	97
Chatillon-d'azergues	291	226	44	43	364	249
Dardilly	218	270	37	51	265	231
Dommartin	86	71	28	19	88	72
Ecully	236	288	63	60	222	246
Jarniost	366	354	76	61	325	210
St-André-du-Coing et Limonest	151	114	30	28	80	63
Lozanne	67	91	24	19	81	77
Marcilly-d'Azergues	87	121	41	20	109	97
Oingt	81	104	25	36	99	77
Poleymieux	117	153	17	33	126	128
Ternand	162	258	34	54	173	225

## 4 - Paroisses du rivage de Saône :

Collonges	360	277	82	53	258	229
Quincieux	268	278	62	76	349	232
St-Cyr-au-Mont-d'Or	524	508	129	90	533	511
St-Didier-au-Mont-d'Or	530	486	93	85	457	493
St-Germain-au-Mont-d'Or	207	220	45	64	262	144
Vaise	378	387	97	113	363	210

## 5 - Ville de Lyon (sans Vaise et La Guillotière)

36 331	40 256	7 995	9 990	34 794	31 860
--------	--------	-------	-------	--------	--------

TABLEAU - ANNEXE 3

## LISTE DES COMMUNES CREEES

Communes	Dates de création
● Champagne-au-Mont-d'or	30-12-1900
● Corbas	1860
● Craponne	17-02-1836
● Crépieux-la-Pape	14-04-1827
● Fontaines-sur-Saône	25-06-1850
● Jarnioux	25-01-1869
● Marcy-l'Etoile	05-06-1872
● Meaux-la-Montagne	19-07-1844
● Mulatière (La)	26-07-1885
● Perréon (Le)	17-11-1890
● Pierre-Bénite	24-04-1869
● Pontcharra-sur-Turdine	07-09-1840
● Pont-Trambouze	15-04-1886
● Saint-Clément-de-Vers	19-06-1868
● Saint-Cyr-sur-le-Rhône	31-01-1813
● Saint-Etienne-des-Ouillères	27-09-1867
● Saint-Fons	26-03-1888
● Sathonay-Camp	04-04-1908
● Trèves	24-10-1849
● Ville (La)	17-05-1865

TABLEAU - ANNEXE 4

## LISTE DES COMMUNES SUPPRIMEES

Communes	Communes absorbantes	Dates de suppression
● Beligny	Villefranche	14-03-1853
● Chervinges	Gleizé	30-01-1809
● Crépieux-la-Pape	Rillieux-la-Pape	24-11-1972
● Croix-Rousse (La)	Lyon	24-03-1852
● Durette	Régnié-Durette	23-11-1972
● Etoux (Les)	Beaujeu	12-06-1833
● Guillotière (La)	Lyon	24-03-1852
● L'Aubépin	Larajasse	05-02-1814
● OUILLY	Villefranche	14-03-1853
● Pouilly-le-Chatel	Denicé	16-07-1810
● Rochefort	St-Martin-en-Haut	05-02-1814
● Saint-Cyprien-sur-Anse	Lachassagne	20-09-1809
● Saint-Martin-de-Cornas	Givors	21-02-1965
● Saint-Rambert-l'Île-Barbe	Lyon	01-08-1963
● Saint-Sorlin-le-Puy	Montmélans	21-12-1808
● Vaise	Lyon	24-03-1852
● Ville (La)	Cours-la-Ville	26-02-1974





## RENSEIGNEMENTS PRATIQUES POUR LA LECTURE DES FICHES

### Toponymie

- Au centre de la fiche, le nom actuel de la commune.
- A la ligne suivante les variantes toponymiques.

### Superficies

- Ce sont les surfaces actuelles exprimées en hectares.

### Numéro de Code

Si ce numéro de code est suivi de la lettre A, cela indique que la commune désignée en a absorbé une autre. La fiche de la commune rattachée suit immédiatement celle de la commune absorbante, elle porte le même numéro de code, mais s'en distingue par une lettre B, sauf les communes affectées d'un numéro INSEE avant leur rattachement, et auxquelles est maintenu ce numéro suivi de la lettre B. Au cas où une commune en a absorbé plusieurs autres, celles-ci sont affectées dans l'ordre, des lettres B, C, D, etc.

- Il s'agit du code INSEE
- Les deux premiers chiffres = numéro du département
- Le troisième chiffre = numéro d'arrondissement
- Les quatrième et cinquième = numéro de canton
- Les trois derniers = numéro de commune.

### Division de la fiche

- La partie de gauche est consacrée à l'ancien régime (avant la Révolution).
- La partie droite correspond à la période contemporaine (après 1790).

Pour la démographie ancienne et l'origine des chiffres de feux, il convient de se reporter à l'Introduction. Pour les communes détachées de l'Ain et de l'Isère en 1967, les données de démographie ancienne particulières à la Bourgogne et au Dauphiné, seront présentées de façon détaillée dans les dictionnaires de ces deux derniers départements (enquêtes des intendants Bouchu et Fontagnieu en particulier). Pour la démographie contemporaine, les chiffres d'habitants sont ceux des divers recensements des XIXe et XXe siècles. Pour le Rhône l'ensemble des listes nominatives des recensements est conservé, dans son intégralité, aux Archives Départementales, de 1836 à 1936. La présentation du recensement de 1962 a nécessité le relevé de deux chiffres de population, avec ou sans les doubles comptes de population comptée à part.

Dans la partie administrative d'Ancien Régime, n'a pas été retenue la division en subdélégations, à cause des variations trop grandes qu'ont subies ces circonscriptions au XVIII<sup>e</sup> siècle. Une carte, en fin d'ouvrage, indique la situation dans les dernières années de l'Ancien Régime.

La partie inférieure de chaque fiche comporte à gauche, les notes éventuelles concernant notamment les modifications administratives, à droite, l'état de conservation des deux exemplaires des registres de catholicité conservés aux Archives Communales (A. C.) et aux Archives Départementales (A. D.). Ces indications intéressent uniquement les registres de l'Ancien Régime avec, si besoin est, la mention de lacunes (L. en abrégé) dans l'exemplaire conservé.

Enfin, la fiche fournit, le cas échéant, une indication bibliographique.

Superficie 1065		AFFOUX Affoux et Rozerette (1)		N° de code 69 2 29 001							
Intendance	Lyon	Arrondissement (1975)		Villefranche							
Election	Villefranche	Canton (1975)		Tarare							
Province	Beaujolais	District (1790)		Villefranche							
Paroisse	annexe de Violay	Canton (1790)		Tarare							
		Canton (1801)		Tarare							
Parlement	Paris	Evêché		Lyon							
Sénéchaussée	Lyon	Démographie contemporaine (hab.)									
Bailliage											
Justice	Baronnie de Joux-sur-Tarare										
Gouvernement du Lyonnais		1975		183	1968	194					
		1962	218	212	1954	231					
Diocèse Mâcon		1946	278	1936	306	1931	298				
		1926	333	1921	329	1911	377				
Archiprêtre Néronde		1906	418	1901	450	1896	460				
Vocable Saint-Barthélémy		1891	456	1886	450	1881	461				
Présentateur		1876	510	1872	498	1866	574				
		1861	585	1856	551	1851	661				
Démographie ancienne (Feux)		1846	582	1841	586	1836	596				
		1789	138	1786	125	1781	136	1831	612	1826	573
1776	130	1771	131	1766	104	1806	452	1801	452	an II	496
1761	116	1759		1756	110	1790	375				
1751	102	1746	91	1741	84	Conservation des registres paroissiaux A.D. : 1692-1792 (L. : 1696, 1699, 1703, 1736-1744) A.C. : 1692-1792 4 registres					
1736	97	1731	103	1726	106						
1721	112	1720	115	1719							
1716		1711		1709	115						
1697	141										
LR											
NOTES											
(1) En 1790, Affoux et Rozerette											

Superficie		AIGUEPERSE (1)		N° de code				
1 295				69 2 23 002				
Intendance	Lyon	Arrondissement (1975)		Villefranche				
Election	Villefranche	Canton (1975)		Monsols				
Province	Beaujolais	District (1790)		Villefranche				
Paroisse	Annexe de St-Bonnet-des-Bruyères	Canton (1790)		Saint-Bonnet-des-Bruyères				
		Canton (1801)		Monsols				
Parlement	Paris	Evêché		Lyon				
Sénéchaussée		Démographie contemporaine (hab.)						
Bailliage	Villefranche							
Justice	Chapitre d'Aigueperse							
Gouvernement	du Lyonnais	1975	360	1968	388			
		1962	423	406	1954	449		
		1946	480	1936	521	1931	580	
Diocèse	Autun	1926	618	1921	638	1911	768	
Archiprêtre	Bois-Sainte-Marie	1906	803	1901	796	1896	915	
Vocable	Notre-Dame	1891	908	1886	854	1881	865	
Présentateur		1876	911	1872	921	1866	948	
		1861	1 010	1856	977	1851	1 020	
Démographie ancienne (Feux)		1846	987	1841	1 003	1836	965	
1789	1786	1781	1831	1 084	1826	805	1820	936
1776	1771	1766	1806	593	1801	593	an II	873
1761	1759	1756	1790					
1751	1746	1741	Conservation des registres paroissiaux A.D. : 1673-1792 L. : 1675-1697-1699 à 1736 1739-1765-1791 A.C. : 1619-1792 5 registres.					
1736	1731	1726						
1721	1720	1719						
	S	VP						
1716	1711	1709						
		S						
1697								
LH								
NOTES								
(1) Aigueperse est érigée en commune distincte en 1791.								

Superficie		ALBIGNY-SUR-SAONE (1)		N° de code				
257		ALBIGNY		69 1 25 003				
Intendance	Lyon	Arrondissement (1975)		Lyon				
Election	Lyon	Canton (1975)		Neuville-sur-Saône				
Province	Lyonnais	District (1790)		Lyon-Campagne				
Paroisse	Albigny	Canton (1790)		Neuville				
		Canton (1801)		Neuville				
Parlement	Paris	Evêché		Lyon				
Sénéchaussée	Lyon	Démographie contemporaine (hab.)						
Bailliage								
Justice	Comtes de Lyon							
Gouvernement	du Lyonnais	1975	2 405	1968	2 506			
		1962	2 607	2 563	1954	2 294		
		1946	1 696	1936	1 983	1931	1 883	
Diocèse	Lyon	1926	1 505	1921	1 438	1911	1 466	
Archiprêtre	des Suburbes	1906	1 444	1901	1 297	1896	1 205	
Vocable	Saint-Blaise	1891	1 124	1886	1 075	1881	1 003	
Présentateur	Les Comtes de Lyon	1876	898	1872	822	1866	910	
		1861	839	1856	400	1851	380	
Démographie ancienne (Feux)		1846	404	1841	405	1836	403	
1789	1786	1781	1831	400	1826	350	1820	480
1776	1771	1766	1806	403	1801	403	an II	400
1761	1759	1756	1790	300				
1751	1746	1741	Conservation des registres paroissiaux A.D. : 1696-1792 L. : 1709 à 1736 A.C. : 1633 à 1792 4 registres					
1736	1731	1726						
1721	1720	1719						
	S	VP						
1716	1711	1709						
		S						
1697								
LH	58							
NOTES								
(1) Par le décret du 02-03-1962, Albigny devient Albigny-sur-Saône								

Superficie		ALIX (1)		N° de code							
361				69 2 02 004							
Intendance	Lyon	Arrondissement (1975)		Villefranche							
Election	Lyon	Canton (1975)		Anse							
Province	Lyonnais	District (1790)		Villefranche							
Paroisse	Marcy-sur-Anse	Canton (1790)		Anse							
		Canton (1801)		Anse							
Parlement	Paris	Evêché		Lyon							
Sénéchaussée	Lyon	Démographie contemporaine (hab.)									
Bailliage											
Justice	Prieuré d'Alix										
Gouvernement du Lyonnais		1975	842	1968	891						
		1962	807	909	1954	771					
		1946	594	1936	674	1931	636				
		1926	628	1921	354 (2)	1911	172				
Diocèse	Lyon	1906	191	1901	403	1896	401				
Archiprêtre	Anse	1891	405	1886	422	1881	440				
Vocable		1876	397	1872	431	1866	446				
Présentateur		1861	374	1856	406	1851	260				
Démographie ancienne (Feux)		1846	264	1841	293	1836	257				
1789		1786		1781		1831	271	1826	237	1820	200
1776		1771		1766		1806	129	1801	129	an II	200
1761		1759		1756		1790	125	Conservation des registres paroissiaux			
1751		1746		1741							
1736		1731		1726							
1721		1720		1719							
1716		1711		1709							
1697											
LH											
NOTES											
(1) Alix est érigée en commune distincte en 1791.											
(2) dont 176 personnes domiciliées à l'hospice.											

Superficie		AMBERIEUX		N° de code							
455		Ambérieux d'Azergues (ou d'Anse)		69 2 02 005							
Intendance	Lyon	Arrondissement (1975)		Villefranche							
Election	Lyon	Canton (1975)		Anse							
Province	Lyonnais	District (1790)		Villefranche							
Paroisse	Ambérieux	Canton (1790)		Anse							
		Canton (1801)		Anse							
Parlement	Paris	Evêché		Lyon							
Sénéchaussée	Lyon	Démographie contemporaine (hab.)									
Bailliage											
Justice	Baronnie d'Anse										
Gouvernement du Lyonnais		1975	326	1968	320						
		1962	224	222	1954	210					
		1946	188	1936	182	1931	189				
		1926	194	1921	192	1911	187				
Diocèse	Lyon	1906	167	1901	162	1896	148				
Archiprêtre	Anse	1891	144	1886	154	1881	165				
Vocable	Saint-Cyr	1876	147	1872	161	1866	162				
Présentateur	Archevêque de Lyon	1861	158	1856	159	1851	154				
Démographie ancienne (Feux)		1846	159	1841	152	1836	186				
1789		1786		1781		1831	187	1826	122	1820	110
1776		1771		1766		1806	110	1801	110	an II	146
1761		1759		1756		1790	100	Conservation des registres paroissiaux A.D. : 1697-1792 L. : 1704 à 1707 1711 à 1714 1717 à 1736 1743 à 1744 1701 à 1703 Incomplet 1708 à 1710 Incomplet 1715 à 1716 Incomplet A.C. : 1689-1792 2 registres			
1751		1746		1741							
1736		1731		1726							
1721		1720	48	1719	50 (1)						
1716		1711		1709	48						
1697	48										
LH											
NOTES											
(1) 50 communiant											

Superficie		AMPLEPUIS		N° de code	
3 844				69 2 01 006	
Intendance	Lyon	Arrondissement (1975)		Villefranche	
Election	Villefranche	Canton (1975)		Amplepuis (2)	
Province	Beaujolais	District (1790)		Villefranche	
Paroisse	Amplepuis	Canton (1790)		Amplepuis (1)	
		Canton (1801)		Thizy	
Parlement	Paris	Evêché		Lyon	
Sénéchaussée		Démographie contemporaine (hab.)			
Bailliage	Villefranche				
Justice	Marquisat de Sauzey				
Gouvernement		du Lyonnais		1975	5 340
				1962	5 389
		1946	5 290	1936	5 472
		1926	5 669	1921	5 693
		1906	7 000	1901	7 097
		1891	7 113	1886	7 274
		1876	6 915	1872	6 444
		1861	5 311	1856	4 952
Démographie ancienne (Feux)		1846	4 945	1841	4 907
1789	559	1786	489	1781	476
1776	441	1771	429	1766	392
1761	382	1759		1756	351
1751	446	1746	426	1741	367
1736	463	1731	424	1726	424
1721	397	1720	480	1719	
1716		1711		1709	480
1697	552				
LB					
<p>Conservation des registres paroissiaux</p> <p>A.D. : 1697-1792 L. 1699-1702 à 1713 1 716 à 1755</p> <p>A.C. : 1580-1792 12 registres</p>					
<p>NOTES</p> <p>(1) L'ancien canton d'Amplepuis est créé en 1790 et remplacé ensuite par le canton de Thizy (1801).</p> <p>(2) Circonscription créée par la loi du 8 mai 1869, formée des communes d'Amplepuis et de Cublize (distraites du canton de Thizy), des communes de Meaux et de Saint-Vincent-de-Reins (du canton de Lamure), de la commune de Ronno (du canton de Tarare).</p>					
<p>Bibliographie</p> <p>Varax (Paul de) : Histoire d'Amplepuis depuis l'époque gauloise jusqu'en 1789, Lyon, Impr. Mougín-Russand, 1896, 1 vol.</p>					

Superficie		AMPUIS		N° de code	
1557				69 1 07 007	
Intendance	Lyon	Arrondissement (1975)		Lyon	
Election	Saint-Etienne	Canton (1975)		Condrieu	
Province	Lyonnais	District (1790)		Lyon	
Paroisse	Ampuis	Canton (1790)		Sainte-Colombe	
		Canton (1801)		Sainte-Colombe	
Parlement	Paris	Evêché		Lyon	
Sénéchaussée	Lyon	Démographie contemporaine (hab.)			
Bailliage					
Justice	Ampuis				
Gouvernement		du Lyonnais		1975	1704
				1962	1545
		1946	1425	1936	1517
		1926	1513	1921	1506
		1906	1707	1901	1722
		1891	1748	1886	1829
		1876	1847	1872	1811
		1861	1858	1856	1874
Démographie ancienne (Feux)		1846	1920	1841	1932
1789		1786		1781	
1776		1771		1766	
1761		1759		1756	
1751		1746		1741	
1736		1731		1726	
1721		1720	300	1719	
1716		1711		1709	300
1697	285				
LB					
<p>Conservation des registres paroissiaux</p> <p>A.D. : 1962-1791 L. : 1696 à 1738 1740 à 1746</p> <p>A.C. : 1609-1818 11 registres</p>					
<p>NOTES</p> <p>Bibliographie</p> <p>Cochard (Nicolas-François), Notice historique et statistique sur Ampuis, Lyon, Ballanche, 1812, 56 p.</p>					

Superficie		ANCY (1)		N° de code				
1184				69 2 29 008				
Intendance	Lyon	Arrondissement (1975)		Villefranche				
Election	Lyon	Canton (1975)		Tarare				
Province	Lyonnais	District (1790)		Villefranche				
Paroisse		Canton (1790)		Tarare				
		Canton (1801)		Tarare				
Parlement	Paris	Evêché		Lyon				
Sénéchaussée	Lyon	Démographie contemporaine (hab.)						
Bailliage								
Justices	(Poncharra, Le Rouillière, l'abbé de Savigny, les Doyens de Lasnay et de Leylan)							
Gouvernement	du Lyonnais	1962	444	1975	355	1968	406	
		1946	522	1936	560	1931	530	
Diocèse	Lyon	1926	524	1921	556	1911	614	
Archiprêtre	Courzieu	1906	672	1901	680	1896	724	
Vocable	Saint-Pierre	1891	738	1886	793	1881	830	
Présentateur		1876	830	1872	839	1866	881	
		1861	896	1856	933	1851	972	
Démographie ancienne (Feux)		1846	951	1841	948	1836	959	
1789	1786	1781	1831	893	1826	904	1820	780
1776	1771	1766	1806	659	1801	659	an II	853
1761	1759	1756	1790	625				
1751	1746	1741	Conservation des registres paroissiaux A.D. : 1696-1792 L. : 1699-1702-1710 à 1736					
1736	1731	1726						
1721	1720	100	1719	A.C. : 1689-1792 4 registres				
	S	VP	S					
1716	1711	1709	100					
1697	100							
LH								
NOTES								
(1) Ancy, annexe de Saint-Romain-de-Popey, a été érigée en commune distincte en 1791.								

Superficie		ANSE		N° de code				
1523				69 2 02 009				
Intendance	Lyon	Arrondissement (1975)		Villefranche				
Election	Lyon	Canton (1975)		Anse				
Province	Lyonnais	District (1790)		Villefranche				
Paroisse	Anse	Canton (1790)		Anse				
		Canton (1801)		Anse				
Parlement	Paris	Evêché		Lyon				
Sénéchaussée	Lyon	Démographie contemporaine (hab.)						
Bailliage								
Justice	Anse dépendant du Comté de Lyon							
Gouvernement	du Lyonnais	1962	2 290	1975	3 116	1968	2 630	
		1946	1 607	1936	1 704	1931	1 764	
Diocèse	Lyon	1926	1 763	1921	1 748	1911	1 954	
Archiprêtre	Anse (1)	1906	2 084	1901	2 070	1896	2 051	
Vocable	St Romain et St Pierre	1891	1 957	1886	1 992	1881	1 968	
Présentateur	Comtes de Lyon	1876	2 055	1872	2 036	1866	2 277	
		1861	2 141	1856	2 031	1851	1 961	
Démographie ancienne (Feux)		1846	2 028	1841	1 750	1836	1 721	
1789	1786	1781	1831	1 661	1826	1 430	1820	1 260
1776	1771	1766	1806	1 286	1801	1 286	an II	1 270
1761	1759	1756	1790	1 000				
1751	1746	1741	Conservation des registres paroissiaux A.D. : 1697-1792 L. : 1711-1714 1716 à 1737					
1736	1731	1726						
1721	1720	151	1719	A.C. : 1575-1792 15 registres				
	S	VP	S					
1716	1711	1709	151					
1697	151							
LH								
NOTES								
(1) Anse est le siège d'un archiprêtre de ce nom qui comporte 45 paroisses et 9 annexes								
(2) environ 500 communicants								
Bibliographie								
Morin (D.F.) et Marcier (G), Le canton d'Anse, l'histoire et l'anecdote, Lyon; P. Masson, 1925, 422 p.								



Superficie		L'ARBRESLE		N° de code	
336 Ha		Labresle		69 1 03 010	
Intendance	Lyon	Arrondissement (1975)		Lyon	
Election	Lyon	Canton (1975)		L'Arbresle	
Province	Lyonnais	District (1790)		Lyon-Campagne	
Paroisse	L'Arbresle	Canton (1790)		L'Arbresle	
		Canton (1801)		L'Arbresle	
Parlement	Paris	Evêché		Lyon	
Sénéchaussée	Lyon	Démographie contemporaine (hab.)			
Bailliage					
Justice	La Baronnie de Savigny				
Gouvernement du Lyonnais		1975	4 038	1968	3 966
		1962	3 818	4 109	1954 3 601
		1946	2 959	1936 2 791	1931 2 934
Diocèse	Lyon	1926	2 881	1921 2 692	1911 3 023
Archiprêtre	L'Arbresle (1)	1906	3 199	1901 3 406	1896 3 577
Vocable	Saint-Jean-Baptiste	1891	3 576	1886 3 627	1881 3 448
Présentateur	Abbé de Savigny	1876	3 326	1872 2 843	1866 3 236
		1861	2 700	1856 2 523	1851 2 010
Démographie ancienne (Feux)		1846	1 698	1841 1 581	1836 1 410
1789	1786	1781	1831	1 295	1826 718
1776	1771	1766	1806	772	1801 772
1761	1759	1756	1790	825	an II 860
1751	1746	1741			
1736	1731	1726			
1721	1720	1719			
1716	1711	1709			
1697	105				
LH					
Conservation des registres paroissiaux A.D. : 1697-1792 L. : 1698 à 1736 1748 - 1749 1790 à 1791 A.C. : 1573-1792 6 registres					
Bibliographie -Vallin (Abbé), Notice sur l'Arbresle, Lyon, Impr. A. Vingtrinier, 1876, (59 p.) -Gonin (Philippe-Auguste), Monographie de l'Arbresle, Lyon, Stock, 1878, 1 vol.					

Superficie		ARBUISSONNAS		N° de code	
223		Saint-Laurent d'Arbuissonnas		69 2 32 011	
Intendance	Lyon	Arrondissement (1975)		Villefranche	
Election	Villefranche	Canton (1975)		Villefranche	
Province	Beaujolais	District (1790)		Villefranche	
Paroisse	Arbuissonnas	Canton (1790)		des environs de Villefranche	
		Canton (1801)		Villefranche	
Parlement	Paris	Evêché		Lyon	
Sénéchaussée		Démographie contemporaine (hab.)			
Bailliage	Villefranche				
Justice	Milly				
Gouvernement du Lyonnais		1975	162	1968	177
		1962	172	168	1954 171
		1946	157	1936 206	1931 193
Diocèse	Lyon	1926	187	1921 204	1911 215
Archiprêtre	Anse	1906	234	1901 239	1896 210
Vocable	Saint-Laurent	1891	217	1886 234	1881 245
Présentateur	Abbé d'Ainay	1876	252	1872 253	1866 240
		1861	216	1856 231	1851 232
Démographie ancienne (Feux)		1846	247	1841 241	1836 257
1789	32	1786 29	1781 26	1831 227	1826 224
1776	23	1771 28	1766 30	1806 152	1801 152
1761	27	1759	1756 26	1790	125
1751	18	1746 22	1741 25		
1736	16	1731 16	1726 18		
1721	16	1720 10	1719 35		
1716	17	1711	1709 10		
1697	18				
LH					
Conservation des registres paroissiaux A.D. : 1692-1792 L. : 1695-1696 1701-1702 1715 à 1736 1743-1744 A.C. : 1684-1792 1 registre					
NOTES (1) 35 communiants					

Superficie 2310		LES ARDILLATS Les Ardillats-sur-Beaujeu		N° de code 69 2 04 012	
Intendance	Lyon	Arrondissement (1975)		Villefranche	
Election	Villefranche	Canton (1975)		Beaujeu	
Province	Beaujolais	District (1790)		Villefranche	
Paroisse	Les Ardillats	Canton (1790)		Beaujeu	
		Canton (1801)		Beaujeu	
Parlement	Paris	Evêché		Lyon	
Sénéchaussée		Démographie contemporaine (hab.)			
Bailliage	Villefranche				
Justice	des Prés				
Gouvernement		du Lyonnais			
		1962	383	1968	367
		1946	520	1936	591
		1926	660	1921	701
		1906	845	1901	880
		1891	991	1886	1 067
		1876	1 095	1872	1 186
		1861	1 202	1856	1 283
		1846	1 399	1841	1 112
		1831	1 267	1826	1 190
		1806	930	1801	930
		1790	875	an II	1 180
		1789	199	1786	202
		1776	221	1771	231
		1761	210	1759	1756
		1751	194	1746	194
		1736	166	1731	181
		1721	139	1720	180
		1716	135	1711	177
		1697	227		
		LH			
NOTES		Conservation des registres paroissiaux			
		A.D. : 1668-1792			
		L. : 1675 à 1679			
		1682 à 1691			
		1716			
		1722 à 1726			
		1729 à 1736			
		A.C. : 1622-1792			
		7 registres			

Superficie 1 752		ARNAS (1) Saint-Saturnin d'Arnas		N° de code 69 2 32 013	
Intendance	Lyon	Arrondissement (1975)		Villefranche	
Election	Villefranche	Canton (1975)		Villefranche	
Province	Beaujolais	District (1790)		Villefranche	
Paroisse	Arnas	Canton (1790)		environs de Villefranche	
		Canton (1801)		Villefranche	
Parlement	Paris	Evêché		Lyon	
Sénéchaussée		Démographie contemporaine (hab.)			
Bailliage	Villefranche				
Justice	Arnas et Villefranche				
Gouvernement		du Lyonnais			
		1962	1 349	1968	1 547
		1946	1 112	1936	997
		1926	965	1921	984
		1906	1 079	1901	1 031
		1891	968	1886	931
		1876	927	1872	984
		1861	979	1856	932
		1846	775	1841	769
		1831	694	1826	516
		1806	572	1801	572
		1790	375	an II	498
		1789	77	1786	79
		1776	87	1771	83
		1761	83	1759	1756
		1751		1746	68
		1736	47	1731	74
		1721	62	1720	85
		1716	60	1711	1709
		1697	89		
		LH			
NOTES		Conservation des registres paroissiaux			
		A.D. : 1692-1792			
		L. : 1696-1701 à 1703			
		1705-1710 à 1736			
		A.C. : 1692-1792			
		2 registres.			
		Bibliographie			
		Blanchet-Sagnes (Marie-Christine), Histoire économique et sociale d'Arnas (Rhône) de 1880 à nos jours ; Lyon, C.H.E.S., D.E.S., 1970, dactylographié, 104 pages.			

Superficie		AVEIZE		N° de code	
1664		Aveize et l'Argentière		69 1 28 014	
Intendance	Lyon	Arrondissement (1975) Lyon			
Election	Lyon	Canton (1975) St-Symphorien-sur-Coise			
Province	Lyonnais	District (1790) Lyon-Campagne			
Paroisse	Aveize	Canton (1790) St-Symphorien-le-Château			
		Canton (1801) St-Symphorien-sur-Coise			
Parlement	Paris	Evêché Lyon			
Sénéchaussée	Lyon	Démographie contemporaine (hab.)			
Bailliage					
Justice	L'Argentière, Saconnay et Yzeron				
Gouvernement du Lyonnais		1975	803	1968	917
		1962	1 023	1 185	1 230
		1946	920	1 391	1 362
		1926	1 206	1 690 (1)	953
		1906	1 231	1 226	1 234
		1891	1 279	1 381	1 320
		1876	1 375	1 385	1 489
		1861	1 399	1 348	1 226
Démographie ancienne (Feux)		1846	1 208	1 174	1 159
1789		1786		1781	
		1831	1 071	1 092	1820 906
1776		1771		1766	
		1806	952	1801 952	an II 987
1761		1759		1756	
		1790	575		
1751		1746		1741	
1736		1731		1726	
1721		1720	117	1719	
		S		VP	
1716		1711		1709	117
		R			
1697		LH	117		
<p>Conservation des registres paroissiaux</p> <p>A.D. : 1737-1791 L. : 1772</p> <p>A.C. : 1700-1792 3 registres</p>					
<p>NOTES</p> <p>(1) dont 770 réfugiés hébergés à l'hospice (746 Français et 24 étrangers).</p>					

Superficie		AVENAS		N° de code	
949				69 2 04 015	
Intendance	Lyon	Arrondissement (1975) Villefranche			
Election	Villefranche	Canton (1975) Beaujeu			
Province	Beaujolais	District (1790) Villefranche			
Paroisse	Avenas	Canton (1790) Beaujeu			
		Canton (1801) Beaujeu			
Parlement	Paris	Evêché Lyon			
Sénéchaussée		Démographie contemporaine (hab.)			
Bailliage	Villefranche				
Justice	Châtellenie du Sauzey				
Gouvernement du Lyonnais		1975	94	1968	99
		1962	91	86	1954 120
		1946	134	1936 163	1931 190
		1926	187	1921 195	1911 228
		1906	231	1901 223	1896 258
		1891	291	1886 317	1881 293
		1876	286	1872 272	1866 290
		1861	312	1856 321	1851 333
Démographie ancienne (Feux)		1846	309	1841 298	1836 287
1789	54	1786	75	1781	71
		1831	320	1826 326	1820 337
1776	63	1771	67	1766	64
		1806	264	1801 264	an II 340
1761	64	1759		1756	52
		1790	325		
1751	55	1746		1741	50
1736	50	1731	59	1726	51
1721	48	1720	50	1719	
		S		VP	
1716	48	1711		1709	50
		S			
1697	76				
		LH			
<p>Conservation des registres paroissiaux</p> <p>A.D. : 1687-1791 L. : 1690-1691 1715 à 1737</p> <p>A.C. : 1688-1792 3 registres</p>					
<p>NOTES</p> <p>Bibliographie</p> <p>Descroix (J), "Avenas", Revue du Lyonnais, 1923, p. 471-485</p>					

Superficie		AZOLETTE		N° de code				
418				69 2 23 016				
Intendance	Lyon	Arrondissement (1975)		Villefranche				
Election	Villefranche	Canton (1975)		Monsois				
Province	Beaujolais	District (1790)		Villefranche				
Paroisse	Azolette	Canton (1790)		Saint-Bonnet-des-Bruyères				
		Canton (1801)		Monsois				
Parlement	Paris	Evêché		Lyon				
Sénéchaussée		Démographie contemporaine (hab.)						
Bailliage	Villefranche							
Justice	Azolette		1975	128	1968	115		
Gouvernement	du Lyonnais	1962	115	108	1954	132		
		1946	140	1936	149	1931	167	
Diocèse	Mâcon	1926	177	1921	203	1911	296	
Archiprêtre	Beaujeu	1906	312	1901	344	1896	366	
Vocable	Saint-Pierre	1891	376	1886	429	1881	414	
Présentateur	Abbé de Saint-Rigaud	1876	405	1872	410	1866	426	
		1861	379	1856	415	1851	433	
Démographie ancienne (Feux) (1)		1846	432	1841	440	1836	480	
1789	1786	1781	1831	450	1826	441	1820	502
1776	1771	1766	1806	210	1801	210	an II	431
1761	1759	1756	1790					
1751	1746	1741	Conservation des registres paroissiaux					
1736	1731	1726						
1721	1720	1719	A.D. : 1791-1792					
1716	1711	1709	A.C. : 1635-1792					
1697	LH		2 registres.					
NOTES								
(1) Les feux d'Azolette n'ont pas été retrouvés.								

Superficie		BAGNOLS		N° de code				
735				69 2 06 017				
Intendance	Lyon	Arrondissement (1975)		Villefranche				
Election	Lyon	Canton (1975)		Le Bois-d'Oingt				
Province	Lyonnais	District (1790)		Villefranche				
Paroisse	Bagnols	Canton (1790)		Le Bois-d'Oingt				
		Canton (1801)		Le Bois-d'Oingt				
Parlement	Paris	Evêché				Lyon		
Sénéchaussée	Lyon	Démographie contemporaine (hab.)						
Bailliage								
Justice	Baronnie de Bagnols		1975	438	1968	369		
Gouvernement	du Lyonnais	1962	335	319	1954	354		
		1946	348	1936	390	1931	397	
Diocèse	Lyon	1926	448	1921	472	1911	527	
Archiprêtre	L'Arbresle	1906	531	1901	530	1896	593	
Vocable	Saint-Blaise	1891	633	1886	691	1881	724	
Présentateur	Seigneur de Bagnols	1876	707	1872	677	1866	720	
		1861	645	1856	636	1851	643	
Démographie ancienne (Feux)		1846	604	1841	667	1836	655	
1789	1786	1781	1831	631	1826	613	1820	612
1776	1771	1766	1806	505	1801	505	an II	534
1761	1759	1756	1790	375				
1751	1746	1741	Conservation des registres paroissiaux					
1736	1731	1726						
1721	1720	1719	A.D. : 1675-1792					
1716	1711	1709	L. 1717 à 1736					
1697	LH	106	1766					
			A.C. : 1587-1792					
			5 registres.					
NOTES								

Superficie						BEAUJEU (1)						N° de code			
1 785												69 2 04 018 A			
Intendance	Lyon					Arrondissement (1975) Villefranche									
Election	Villefranche					Canton (1975) Beaujeu									
Province	Beaujolais					District (1790) Villefranche									
Paroisse	Beaujeu					Canton (1790) Beaujeu									
						Canton (1801) Beaujeu									
Parlement	Paris					Evêché Lyon									
Sénéchaussée						Démographie contemporaine (hab.)									
Bailliage	Villefranche														
Justice	Prévôté de Beaujeu														
Gouvernement	du Lyonnais							1975	2 179	1968	2 253				
			1962	2 157			2 087	1954	2 027						
	1946	2 021	1936	2 237	1931	2 290									
Diocèse	Mâcon					1926	2 346	1921	2 521	1911	2 890				
Archiprêtre	Beaujeu (2)					1906	3 148	1901	3 373	1896	3 387				
Vocable	Saint-Nicolas					1891	3 290	1886	3 418	1881	3 826				
Présentateur	Chapitre de Beaujeu					1876	3 880	1872	3 851	1866	3 884				
						1861	3 993	1856	3 641	1851	3 563				
						1846	3 364	1841	3 216	1836	3 172				
Démographie ancienne (Feux)						1831	2 824	1826	1 625	1820	1 705				
1789		1786	355	1781	361	1806	1 634	1801	1 634	an II	1 665				
1776	352	1771	324	1766	341	1790	1 275								
1761	350	1759		1756	341										
1751	304	1746	275	1741	326										
1736	313	1731	287	1726	271										
1721	285	1720	360	1719											
1716	273	1711		1709	360										
1697															
LH	344														
NOTES															
(1) Beaujeu s'agrandit d'une paroisse annexe, Les Etoux, par l'ordonnance du 12 juin 1833.															
(2) Beaujeu est le siège d'un archiprêtre comprenant 37 paroisses et 7 annexes.															
Conservation des registres paroissiaux						A.D. : 1667-1792									
						L. : 1682-1689									
						1697-1700									
						1702-1705									
						1719-1736									
						1744-1751									
						1777-1779									
						A.C. : 1702-1792									
						31 registres.									
Bibliographie															
Audin (Marius) : Histoire de Beaujeu, Villefranche, J. Guillermet, 1936, 185 pages															
Gex (Colette), Iostl (Nicole) : Beaujeu, Démographie, économie et société au XVIII <sup>e</sup> siècle ; Lyon, C.H.E.S., D.E.S., 1972, dactylographié, 222 pages.															
Charle (Robert) : Beaujeu de 1815 à 1914 le déclin de l'ancienne capitale du Beaujolais ; Lyon, C.H.E.S., D.E.S., 1973, dactylographié, 2 tomes, 121 et 115 pages.															

Superficie						LES ETOUX (1)						N° de code			
						Saint-Martin-des-Etoux						69 2 04 018 B			
Intendance	Lyon					Arrondissement (1975)									
Election	Villefranche					Canton (1975) Villefranche									
Province	Beaujolais					District (1790) Villefranche									
Paroisse	annexe de Beaujolais					Canton (1790) Beaujeu									
						Canton (1801) Beaujeu									
Parlement	Paris					Evêché Lyon									
Sénéchaussée						Démographie contemporaine (hab.)									
Bailliage	Villefranche														
Justice	La Prévôté de Beaujeu														
Gouvernement	du Lyonnais							1975		1968					
			1962				1954								
	1946		1936		1931										
Diocèse	Mâcon					1926		1921		1911					
Archiprêtre	Beaujeu					1906		1901		1896					
Vocable	Saint-Martin					1891		1886		1881					
Présentateur						1876		1872		1866					
						1861		1856		1851					
						1846		1841		1836					
Démographie ancienne (Feux)						1831		1826	1 002	1820	1 112				
1789	256	1786	221	1781	208	1806	747	1801	747	an II	147				
1776	202	1771	197	1766	208	1790	550								
1761	197	1759		1756	196										
1751	193	1746	190	1741	194										
1736	172	1731	187	1726	166										
1721	137	1720	140	1719											
1716		1711		1709	140										
1697															
LH	159														
NOTES															
(1) La paroisse annexe, Les Etoux, est réunie à Beaujeu par l'ordonnance du 12 juin 1833.															
Bibliographie						Audin (Marius), Les Etoux, deuxième paroisse de Beaujeu, Lyon, Impr. de l'auteur, 1947, 73 p.									

Superficie 1 042		BELLEVILLE Belleville-sur-Saône Belleville (1)				N° de code 69 2 05 019	
Intendance	Lyon	Arrondissement (1975)		Villefranche			
Election	Villefranche	Canton (1975)		Belleville			
Province	Beaujolais	District (1790)		Villefranche			
Paroisse	Belleville	Canton (1790)		Belleville			
		Canton (1801)		Belleville			
Parlement	Paris	Evêché		Lyon			
Sénéchaussée		Démographie contemporaine (hab.)					
Bailliage	Villefranche						
Justice	Belleville						
Gouvernement du Lyonnais		1975	6 360	1968	5 837		
		1962	4 040	4 143	1954	3 575	
		1946	3 187	1936	3 038	1931 2 961	
Diocèse	Lyon	1926	2 893	1921	2 671	1911 2 941	
Archiprêtre	Anse	1906	3 119	1901	2 906	1896 2 922	
Vocable	Notre-Dame	1891	2 892	1886	3 167	1881 3 054	
Présentateur	Abbé de Belleville	1876	3 364	1872	3 271	1866 3 261	
		1861	3 052	1856	2 919	1851 3 070	
Démographie ancienne (Feux)		1846	2 831	1841	2 425	1836 2 448	
1789	494	1786	431	1781	407	1831	2 436 1826 1 745 1820 1 740
1776	386	1771	377	1766	323	1806	1 818 1801 1 818 an 11 1 536
1761	361	1759		1756	372	1790	1 575
1751	325	1746	361	1741		Conservation des registres paroissiaux	
1736		1731		1726		A.D. : 1681-1792	
1721		1720	390	1719		L. : 1691-1701-1702	
1716		1711		1709	390	1704-1717-1721 à 1735	
1697	398					A.C. : 1556-1792	
LH						16 registres.	
NOTES		Bibliographie					
(1) Nom révolutionnaire.		Benoit (Bruno) et Bernoux (Pierre) : Histoire économique et sociale d'une petite ville beaujolaise : Belleville-sur-Saône, de 1870 à nos jours ; Lyon, C.H.E.S., D.E.S., 1971, dactylographié, 2 tomes, 266 et 151 pages.					

Superficie 151		BELMONT (1) Belmont				N° de code 69 2 02 020	
Intendance	Lyon	Arrondissement (1975)		Villefranche			
Election	Lyon	Canton (1975)		Anse			
Province	Lyonnais	District (1790)		Villefranche			
Paroisse	Charnay (2)	Canton (1790)		Anse			
		Canton (1801)		Anse			
Parlement	Paris	Evêché		Lyon			
Sénéchaussée	Lyon	Démographie contemporaine (hab.)					
Bailliage							
Justice	Morancé						
Gouvernement du Lyonnais		1975	374	1968	348		
		1962	217	185	1954	96	
		1946	111	1936	100	1931 95	
Diocèse	Lyon	1926	86	1921	92	1911 106	
Archiprêtre	Anse	1906	115	1901	141	1896 140	
Vocable	Saint-Julien	1891	139	1886	164	1881 142	
Présentateur		1876	156	1872	142	1866 173	
		1861	167	1856	159	1851 175	
Démographie ancienne (Feux)		1846	137	1841	130	1836 117	
1789		1786		1781		1831	114 1826 117 1820 124
1776		1771		1766		1806	112 1801 112 an 11 129
1761		1759		1756		1790	
1751		1746		1741		Conservation des registres paroissiaux	
1736		1731		1726		A.D. : 1681-1792	
1721		1720		1719		L. : 1691-1701-1702	
1716		1711		1709	17	1704-1717-1721 à 1735	
1697						A.C. : 1556-1792	
LH						16 registres.	
NOTES		Bibliographie					
(1) La commune de Belmont est détachée de celle de Charnay en 1791.		Benoit (Bruno) et Bernoux (Pierre) : Histoire économique et sociale d'une petite ville beaujolaise : Belleville-sur-Saône, de 1870 à nos jours ; Lyon, C.H.E.S., D.E.S., 1971, dactylographié, 2 tomes, 266 et 151 pages.					
(2) Belmont est une chapelle dépendant de Charnay.							



Superficie		BESSENAV		N° de code				
1 401				69 1 03 021				
Intendance	Lyon	Arrondissement (1975)		Lyon				
Election	Lyon	Canton (1975)		L'Arbresle				
Province	Lyonnais	District (1790)		Lyon-Campagne				
Paroisse	Bessenay	Canton (1790)		Bessenay (1)				
		Canton (1801)		L'Arbresle				
Parlement	Paris	Evêché		Lyon				
Sénéchaussée	Lyon	Démographie contemporaine (hab.)						
Bailliage								
Justice	Le Mas et Bessenay (2)							
Gouvernement du Lyonnais		1975	1 303	1968	1 252			
		1962	1 306	1 301	1954	1 305		
		1946	1 247	1936	1 665	1931	1 682	
Diocèse	Lyon	1926	1 697	1921	1 565	1911	1 855	
Archiprêtre	Courzieu	1906	2 020	1901	2 043	1896	2 039	
Vocable	Sainte Irénée	1891	2 153	1886	2 139	1881	2 284	
Présentateur	Prieur de Courzieu	1876	2 134	1872	2 285	1866	2 100	
		1861	2 222	1856	2 182	1851	2 222	
Démographie ancienne (Feux)		1846	2 103	1841	2 014	1836	2 016	
1789	1786	1781	1831	1 958	1826	1 196	1820	1 425
1776	1771	1766	1806	1 127	1801	1 127	an II	1 400
1761	1759	1756	1790	1 200				
1751	1746	1741	Conservation des registres paroissiaux					
1736	1731	1726						
1721	1720	1719	A.D. : 1632-1792					
1716	1711	1709	L. : 1636-1638					
1697	203		1641-1672					
LH			1675 à 1686					
			1688 à 1694					
			1696-					
			1713 à 1736					
			A.C. : 1618-1792					
			8 registres					
NOTES		Bibliographie						
(1) Le canton de Bessenay est créé à la révolution et supprimé par une loi du 8 pluviôse an IX (17/1/1801)		Jubin (Antoine) Notes historiques sur les Jubin et sur les endroits en Lyonnais qu'ils ont habités.						
(2) Le hameau de la Roue et celui de Subdieu dépendent de Chamousset ; celui de Jussieu, de la Chamarrerie de Savigny ; et celui du Cirivol, du prieuré de Courzieu.		Le lieu "Le Jubin" et les paroisses de Saint-Julien-sur-Bibost, Bessenay, Brullioles et Brussieux (XVIIe-XVIIIe et XIXe siècles), Lyon, Impr. Lavaissière, 1899, 38 pages.						

Superficie		BIBOST (1)		Le Fruitier-sur-Bibost (2)		Saint-Julien-sur-Bibost et Bibost (3)		N° de code		
523								69 103 022		
Intendance	Lyon	Arrondissement (1975)		Lyon						
Election	Lyon	Canton (1975)		L'Arbresle						
Province	Lyonnais	District (1790)		Lyon-Campagne						
Paroisse	annexe de Saint-Julien sur Bibost	Canton (1790)		Bessenay						
		Canton (1801)		L'Arbresle						
Parlement	Paris	Evêché		Lyon						
Sénéchaussée	Lyon	Démographie contemporaine (hab.)								
Bailliage										
Justice	La Rouillière, Lasnay, Thorigny									
Gouvernement du Lyonnais		1975	262	1968	258					
		1962	275	264	1954	276				
		1946	302	1936	312	1931	316			
Diocèse	Lyon	1926	312	1921	328	1911	416			
Archiprêtre	Courzieu	1906	460	1901	480	1896	491			
Vocable	Assomption Notre-Dame	1891	575	1886	596	1881	614			
Présentateur		1876	606	1872	592	1866	577			
		1861	581	1856	589	1851	644			
Démographie ancienne (Feux)		1846	602	1841	610	1836	592			
1789	1786	1781	1831	570	1826	517	1820	500		
1776	1771	1766	1806	510	1801	510	an II	461		
1761	1759	1756	1790							
1751	1746	1741	Conservation des registres paroissiaux							
1736	1731	1726								
1721	1720	1719	A.D. : 1701-1792							
1716	1711	1709	L. : 1702 à 1706							
1697	91		1709 à 1736							
LH			1741 à 1749							
			1751							
			1753 à 1754							
			1762-1764							
			A.C. : 1691-1792							
			3 registres							
NOTES		(1) Bibost est érigé en commune distincte en 1791.								
		(2) Nom révolutionnaire.								
		(3) En 1790, Saint-Julien-sur-Bibost et Bibost.								

Superficie 1 100		BLACE (2) BLACE et SALLES (1)		N° de code 69 2 32 023			
Intendance	Lyon	Arrondissement (1975)		Villefranche			
Election	Villefranche	Canton (1975)		Villefranche			
Province	Beaujolais	District (1790)		Villefranche			
Paroisse	Blacé	Canton (1790)		des environs de Villefranche			
		Canton (1801)		Villefranche			
Parlement	Paris	Evêché		Lyon			
Sénéchaussée		Démographie contemporaine (hab.)					
Bailliage	Villefranche						
Justices	Montmelas, Champrenard et Salles						
Gouvernement	du Lyonnais	1962	906	1975	962	1968	913
		1946	805	1936	835	1931	915
Diocèse	Lyon	1926	937	1921	960	1911	1 118
Archiprêtre	Anse	1906	1 233	1901	1 161	1896	1 178
Vocable	Saint-Claude	1891	1 133	1886	1 224	1881	1 245
Présentateur	Prieur de Salles	1876	1 329	1872	1 251	1866	1 353
		1861	1 216	1856	1 155	1851	1 206
Démographie ancienne (Feux)		1846	1 181	1841	1 123	1836	1 015
1789	179	1786	160	1781	151	1831	1 028
1776	135	1771	139	1766	129	1806	560
1761	120	1759		1756	120	1790	900 (1)
1751	112	1746	132	1741	123	Conservation des registres paroissiaux	
1736	122	1731	125	1726	109	A.D. : 1692-1792	
1721	84	1720	110	1719	400	L. : 1698 à 1701	
1716		1711		1709	110	S. : 1705 à 1736	
1697	118					A.C. : 1676-1792	
LH						3 registres.	
NOTES							
(1) En 1790, Blacé et Salles.							
(2) En 1791, Blacé est érigé en commune distincte de Salles.							
(3) 400 communicants pour Blacé (et Salles)							

Superficie 513		LE BOIS-D'OINGT (1)		N° de code 69 2 06 024			
Intendance	Lyon	Arrondissement (1975)		Villefranche			
Election	Lyon	Canton (1975)		Le Bois-d'Oingt			
Province	Lyonnais	District (1790)		Villefranche			
Paroisse	Le Bois-d'Oingt	Canton (1790)		Le Bois-d'Oingt			
		Canton (1801)		Le Bois-d'Oingt			
Parlement	Paris	Evêché		Lyon			
Sénéchaussée	Lyon	Démographie contemporaine (hab.)					
Bailliage							
Justice	Seigneurie du Bois-d'Oingt						
Gouvernement	du Lyonnais	1962	912	1975	1 328	1968	1 009
		1946	1 051	1936	1 050	1931	1 000
Diocèse	Lyon	1926	1 011	1921	1 087	1911	1 304
Archiprêtre	L'Arbresle	1906	1 401	1901	1 354	1896	1 421
Vocable	Saint-Martin	1891	1 355	1886	1 450	1881	1 404
Présentateur	Archevêque de Lyon	1876	1 432	1872	1 394	1866	1 350
		1861	1 349	1856	1 208	1851	1 293
Démographie ancienne (Feux)		1846	1 267	1841	1 328	1836	1 295
1789		1786		1781		1831	1 226
1776		1771		1766		1806	984
1761		1759		1756		1790	800
1751		1746		1741		Conservation des registres paroissiaux	
1736		1731		1726		A.D. : 1689-1792	
1721		1720	178	1719		L. : 1693 à 1695	
1716		1711		1709	178	1715-1717 à 1736	
1697	178					1739-1740 à 1744	
LH						1747 à 1750	
A.C. : 1653-1792							
6 registres							
NOTES							
(1) Le Bois-d'Oingt a pour annexe, Légnay qui est érigée en commune distincte en 1791.							

Superficie		BOURG-DE-THIZY				N° de code	
1 449						69 2 30 025	
Intendance	Lyon	Arrondissement (1975)		Villefranche			
Election	Villefranche	Canton (1975)		Thizy			
Province	Beaujolais	District (1790)		Villefranche			
Paroisse	Partie de Thizy (1)	Canton (1790)		Thizy			
		Canton (1801)		Thizy			
Parlement	Paris	Evêché		Lyon			
Sénéchaussée		Démographie contemporaine (hab.)					
Bailliage	Villefranche						
Justice	Châtellenie de Thizy						
Gouvernement	du Lyonnais						
Diocèse	Mâcon						
Archiprêtre	Beaujeu						
Vocabulaire	Saint-Pierre						
Présentateur	Prieur du Bourg-de-Thizy						
Démographie ancienne (Feux)							
1789	209	1786	207	1781	201		
1776	188	1771	193	1766	189		
1761	176	1759	1756	1756	161		
1751	134	1746	127	1741	142		
1736	141	1731	136	1726	136		
1721	135	1720	176	1719			
1716		1711		1709	176		
1697	274						
LH							
NOTES							
(1) La paroisse de Thizy est divisée en deux parties :							
- la ville (de Thizy)							
- le Bourg (de Thizy)							
Bibliographie							
Payant (Jean-Paul) : étude démographique d'une cellule industrielle en Haut-Beaujolais : Thizy, Bourg-de-Thizy de 1836 à nos jours ; Lyon, C.H.E.S., D.E.S., 1972, dactylographié, 2 tomes, 119 et 36 pages.							

Superficie		LE BREUIL				N° de code	
563						69 2 06 026	
Intendance	Lyon	Arrondissement (1975)		Villefranche			
Election	Lyon	Canton (1975)		Le Bois-d'Oingt			
Province	Lyonnais	District (1790)		Villefranche			
Paroisse	annexe de Chessy (1)	Canton (1790)		Le Bois-d'Oingt			
		Canton (1801)		Le Bois-d'Oingt			
Parlement	Paris	Evêché		Lyon			
Sénéchaussée	Lyon	Démographie contemporaine (hab.)					
Bailliage							
Justice	Bully, Pontcharra, Le Bois-d'Oingt						
Gouvernement	du Lyonnais						
Diocèse	Lyon						
Archiprêtre	L'Arbresle						
Vocabulaire	Notre-Dame						
Présentateur							
Démographie ancienne (Feux)							
1789		1786		1781			
1776		1771		1766			
1761		1759		1756			
1751		1746		1741			
1736		1731		1726			
1721		1720	90	1719			
1716		1711		1709	90		
1697	90						
LH							
NOTES							
(1) Le-Breuil, annexe de Chessy, est érigée en commune distincte en 1791.							
Conservation des registres paroissiaux							
A. D. : 1690-1792							
L. : 1709-1736, 1746, 1756.							
A. C. : 1621-1792							
4 registres							

Superficie 1 036		BRIGNAIS		N° de code 69 1 26 027			
Intendance	Lyon	Arrondissement (1975)		Lyon			
Election	Lyon	Canton (1975)		Saint-Genis-Laval			
Province	Lyonnais	District (1790)		Lyon-Campagne			
Paroisse	Brignais	Canton (1790)		Saint-Genis-Laval			
		Canton (1801)		Saint-Genis-Laval			
Parlement	Paris	Evêché		Lyon			
Sénéchaussée	Lyon	Démographie contemporaine (hab.)					
Bailliage							
Justice	Baronnie de Brignais						
Gouvernement du Lyonnais		1975	6 790	1968	3 922		
		1962	3 041	3 033	1954	2 587	
Diocèse Lyon		1946	2 040	1936	2 175		
		1926	2 033	1921	1 945	1911	1 977
Archiprêtre	Mornant	1906	1 916	1901	1 924	1896	1 992
Vocable	Saint Clair	1891	1 967	1886	2 379	1881	2 015
Présentateur	Chapitre ou Saint-Just de Lyon	1876	2 076	1872	2 143	1866	2 126
		1861	2 162	1856	1 941	1851	1 904
Démographie ancienne (Feux)		1846	1 888	1841	1 823	1836	1 766
1789		1786		1781		1831	1 679
1776		1771		1766		1806	965
1761		1759		1756		1790	1 075
1751		1746		1741		Conservation des registres paroissiaux	
1736		1731		1726		A.D. : 1693-1791	
1721		1720	118	1719		L. : 1698 à 1736	
1716		1711		1709	118	A.C. : 1625-1792	
1697	118					6 registres	
LH							
NOTES							

Superficie 1 127		BRINDAS (2) Brindas sur Roches (1)		N° de code 69 1 31 028			
Intendance	Lyon	Arrondissement (1975)		Lyon			
Election	Lyon	Canton (1975)		Vaugneray			
Province	Lyonnais	District (1790)		Lyon-Campagne			
Paroisse	Brindas	Canton (1790)		Vaugneray			
		Canton (1801)		Vaugneray			
Parlement	Paris	Evêché				Lyon	
Sénéchaussée	Lyon	Démographie contemporaine (hab.)					
Bailliage							
Justice	Brindas relevant du comté de Lyon						
Gouvernement du Lyonnais		1975	2 097	1968	1 560		
		1962	1 289	1 244	1954	1 131	
Diocèse Lyon		1946	983	1936	1 047	1931	1 035
		1926	1 030	1921	1 030	1911	1 191
Archiprêtre	Mornant	1906	1 230	1901	1 208	1896	1 210
Vocable	Saint-Blaise	1891	1 217	1886	1 263	1881	1 260
Présentateur	Les comtes de Lyon	1876	1 259	1872	1 247	1866	1 221
		1861	1 166	1856	1 172	1851	1 155
Démographie ancienne (Feux)		1846	1 155	1841	1 111	1836	983
1789		1786		1781		1831	800
1776		1771		1766		1806	771
1761		1759		1756		1790	700
1751		1746		1741		Conservation des registres paroissiaux	
1736		1731		1726		A.D. : 1697-1791	
1721		1720	118	1719		L. : 1694 à 1696	
1716		1711		1709	118	1703 à 1736	
1697	118					1747	
LH						A.C. : 1636-1792	
						5 registres	
NOTES							
(1) Nom révolutionnaire.							
(2) Brindas a pour annexe, Messimy qui est érigé en commune indépendante en 1791.							

Superficie 1 030		BRON(1) Saint-Denis-de-Bron		N° de code 69 1 35 029			
Intendance	Grenoble	Arrondissement (1975)		Lyon			
Election	Vienne	Canton (1975)		Bron (5)			
Province	Dauphiné	District (1790)		Vienne			
Paroisse	Bron	Canton (1790)		Villemurbanne			
		Canton (1801)		Meysieu			
Parlement	Grenoble	Evêché		Lyon			
Sénéchaussée		Démographie contemporaine (hab.)					
Bailliage	Vienne						
Justice	Bron						
Gouvernement		Grenoble	1975	44 563	1968	41 619	
		1962	26 959	27 109	1954	14 195	
		1946	12 597	1936	13 161	1931	12 423
Diocèse	Lyon	1926	8 774	1921	6 397	1911	4 160
Archiprêtre	Meysieu	1906	3 506	1901	3 206	1896	2 665
Vocable	Saint-Denis	1891	2 691	1886	2 712	1881	2 470
Présentateur	Chapitre de la Sainte-Chapelle de Chambéry	1876	2 168	1872	1 015	1866	1 041
		1861	1 010	1856	981	1851	981
Démographie ancienne (Feux)		1846	999	1841	929	1836	850
1789		1786		1781		1810	581
1776		1771		1766		1806	448
1761		1759		1755	55	1790	435
1751		1748	50 (4)	1741			
1736		1731		1726	326 (3)	Conservation des registres paroissiaux	
1721		1720		1719		A. D. : 1676-1792	
1716		1711		1709		A. C. : 1642-1792	
1698	240 (2)						

NOTES

- (1) La commune de Bron a été distraite du département de l'Isère et réunie à celui du Rhône par le décret du 24 Mars 1852 et fait alors partie du canton de la Guillotière. La loi n° 1 623 du 22-06-1854, érige Bron en canton.
- (2) habitants (Bouchu)
- (3) " Dénombrement Fontanieu : 280 habitants
- (4) et 156 habitants
- (5) Le canton de Bron perd la commune de Vénissieux (13-07-1973).

Le canton de BRON est créé par le décret du 10 janvier 1964 qui subdivise le canton de VILLEURBANNE en 3 cantons nouveaux:  
- BRON  
- VILLEURBANNE-NORD  
- VILLEURBANNE-SUD

La loi du 22 juin 1854 quant à elle crée le canton de VILLEURBANNE composé des communes de BRON, VALX en VEIN, VENISSIEUX et VILLEURBANNE

Superficie 1 225		BRULLIOLES		N° de code 69 1 27 030			
Intendance	Lyon	Arrondissement (1975)		Lyon			
Election	Lyon	Canton (1975)		St-Laurent-de-Chamousset			
Province	Lyonnais	District (1790)		Lyon-Campagne			
Paroisse	Brullioles	Canton (1790)		Bessenay			
		Canton (1801)		St-Laurent-de-Chamousset			
Parlement	Paris	Démographie contemporaine (hab.)					
Sénéchaussée	Lyon						
Bailliage							
Justice	Chamousset						
Gouvernement		du Lyonnais	1975	425	1968	429	
		1962	446	429	1954	575	
		1946	603	1936	648	1931	675
Diocèse	Lyon	1926	685	1921	698	1911	804
Archiprêtre	Courzieu	1906	898	1901	879	1896	924
Vocable	Saint-Jean-Baptiste	1891	1 016	1886	1 057	1881	1 102
Présentateur	Abbé de Savigny	1861	1 071	1872	1 067	1866	1 065
		1861	1 024	1856	1 064	1851	1 104
Démographie ancienne (Feux)		1846	1 155	1841	1 050	1836	1 040
1789		1786		1781		1831	1 046
1776		1771		1766		1806	765
1761		1759		1756		1790	700
1751		1746		1741			
1736		1731		1726		Conservation des registres paroissiaux	
1721		1720	138	1719		A. D. : néant	
1716		1711		1709	138	A. C. : 1726 à 1792	
1697	138						
NOTES							
Bibliographie		Jubin (Antoine) : notes historiques sur les Jubin et sur les endroits en Lyonnais qu'ils ont habités. Le lieu "le Jubin" et les paroisses de St Julien sur Bibost, Bessenay, Brullioles et Brussieu (XVIIe-XVIIIe-XIXe siècles), Lyon, Impr. Lavoissière, 1899, 38 pages.					



Superficie		BRUSSIEU		N° de code	
674				69 1 27 031	
Intendance	Lyon	Arrondissement (1975)		Lyon	
Election	Lyon	Canton (1975)		St-Laurent.de.Chamousset	
Province	Lyonnais	District (1790)		Lyon-Campagne	
Paroisse	annexe de Brullioles	Canton (1790)		Bessenay	
		Canton (1801)		St-Laurent.de.Chamousset	
Parlement	Paris	Evêché		Lyon	
Sénéchaussée	Lyon	Démographie contemporaine (hab.)			
Bailliage					
Justice	Prieuré de St-Irénée de Lyon				
Gouvernement	du Lyonnais				
		1975	445	1968	506
		1962	537	1954	601
		1946	571	1936	780
		1926	688	1921	559
		1906	695	1901	752
Diocèse	Lyon	1891	684	1886	728
Archiprêtre	Courzieu	1876	695	1872	888
Vocable	Assomption Notre-Dame et Saint Denis	1861	640	1856	647
Présentateur		1846	674	1841	652
Démographie ancienne (Feux)		1831	671	1826	532
1789		1786		1781	
1776		1771		1766	
1761		1759		1756	
1751		1746		1741	
1736		1731		1726	
1721		1720	74	1719	
1716		1711		1709	74
1697					
LH	74				
NOTES					
Bibliographie					
Jubin (Antoine) : notes historiques sur les Jubin et sur les endroits en Lyonnais qu'ils ont habités.					
Le lieu "Le Jubin" et les paroisses de St Julien sur Bibost, Bessenay, Brullioles et Brussieu (XVIIe-XVIIIe-XIX siècles), Lyon, Impr. Lavaissière, 1899, 38 pages.					

Superficie		BULLY (1)		N° de code	
1 259				69 1 03 032	
Intendance	Lyon	Arrondissement (1975)		Lyon	
Election	Lyon	Canton (1975)		L'Arbresle	
Province	Lyonnais	District (1790)		Lyon-Campagne	
Paroisse	Bully	Canton (1790)		L'Arbresle	
		Canton (1801)		L'Arbresle	
Parlement	Paris	Evêché		Lyon	
Sénéchaussée	Lyon	Démographie contemporaine (hab.)			
Bailliage					
Justices	Bully, L'Arbresle, Teylan et Savigny				
Gouvernement	du Lyonnais				
		1975	1 095	1968	1 032
		1962	1 039	1954	1 039
		1946	1 095	1936	1 092
		1926	975	1921	989
Diocèse	Lyon	1906	1 216	1901	1 333
Archiprêtre	L'Arbresle	1891	1 534	1886	1 633
Vocable	Saint Polycarpe	1876	1 740	1872	1 638
Présentateur	Abbé de Savigny	1861	1 808	1856	1 724
		1846	1 494	1841	1 493
Démographie ancienne (Feux)		1831	1 179	1826	878
1789		1786		1781	
1776		1771		1766	
1761		1759	160(2)	1756	
1751		1746		1741	
1736		1731		1726	
1721		1720	144	1719	
1716		1711		1709	144
1697					
LH	144				
NOTES					
(1) L'annexe de Bully, Sarcey est érigée en commune distincte en 1791.					
(2) 791 habitants					
Bibliographie					
Prajoux (Abbé J.), Notes et documents sur Bully, Roanne, Darcon, 1896, 1 vol.					
Vachez (Antoine), Bully sur L'Arbresle et ses environs, Lyon, Impr. générale, 1884, 40 pages.					



CAILLOUX-SUR-FONTAINES (2) Cailloux-la-Montagne (1) Notre-Dame-de-Fontaines				N° de code 69 1 25 033																																																																									
Superficie 869																																																																													
Intendance Election Province Paroisse	Arrondissement (1975) Lyon Canton (1975) Neuville-sur-Saône District (1790) Lyon-Campagne (3) Canton (1790) Neuville (3) Canton (1801) Neuville Evêché Lyon																																																																												
Parlement Sénéchaussée Bailliage Justice	Démographie contemporaine (hab.) <table border="1"> <tr> <td></td> <td></td> <td>1975</td> <td>863</td> <td>1968</td> <td>751</td> </tr> <tr> <td></td> <td>1962</td> <td>764</td> <td>722</td> <td>1954</td> <td>738</td> </tr> <tr> <td></td> <td>1946</td> <td>629</td> <td>1936</td> <td>651</td> <td>1931</td> </tr> <tr> <td></td> <td>1926</td> <td>645</td> <td>1921</td> <td>621</td> <td>1911</td> </tr> <tr> <td></td> <td>1906</td> <td>687</td> <td>1901</td> <td>732</td> <td>1896</td> </tr> <tr> <td></td> <td>1891</td> <td>723</td> <td>1886</td> <td>733</td> <td>1881</td> </tr> <tr> <td></td> <td>1876</td> <td>823</td> <td>1872</td> <td>809</td> <td>1866</td> </tr> <tr> <td></td> <td>1861</td> <td>830</td> <td>1856</td> <td>819</td> <td>1851</td> </tr> <tr> <td></td> <td>1846</td> <td>848</td> <td>1841</td> <td>899</td> <td>1836</td> </tr> <tr> <td></td> <td>1831</td> <td>837</td> <td>1826</td> <td>723</td> <td>1820</td> </tr> <tr> <td></td> <td>1806</td> <td>727</td> <td>1801</td> <td>727</td> <td>an II</td> </tr> <tr> <td></td> <td>1790</td> <td></td> <td></td> <td></td> <td></td> </tr> </table>							1975	863	1968	751		1962	764	722	1954	738		1946	629	1936	651	1931		1926	645	1921	621	1911		1906	687	1901	732	1896		1891	723	1886	733	1881		1876	823	1872	809	1866		1861	830	1856	819	1851		1846	848	1841	899	1836		1831	837	1826	723	1820		1806	727	1801	727	an II		1790				
		1975	863	1968	751																																																																								
	1962	764	722	1954	738																																																																								
	1946	629	1936	651	1931																																																																								
	1926	645	1921	621	1911																																																																								
	1906	687	1901	732	1896																																																																								
	1891	723	1886	733	1881																																																																								
	1876	823	1872	809	1866																																																																								
	1861	830	1856	819	1851																																																																								
	1846	848	1841	899	1836																																																																								
	1831	837	1826	723	1820																																																																								
	1806	727	1801	727	an II																																																																								
	1790																																																																												
Gouvernement																																																																													
Diocèse Archiprêtre Vocable Présentateur	Notre-Dame Conservation des registres paroissiaux																																																																												
Démographie ancienne (Feux)																																																																													
1789		1786		1781																																																																									
1776		1771		1766																																																																									
1761		1759		1756																																																																									
1751		1746		1741																																																																									
1736		1731		1726																																																																									
1721		1720		1719																																																																									
1716		1711		1709																																																																									
1697 LH																																																																													
NOTES (1) Nom révolutionnaire (2) Cailloux-sur-Fontaines a été détaché de Fontaines-Saint-Martin et érigée en commune distincte en 1793 (3) En 1793																																																																													

CALUIRE-ET-CUIRE Scévola (1) Caluire (2)				N° de code 69 1 25 034 A																																																																									
Superficie 1 045																																																																													
Intendance Election Province Paroisse	Lyon Lyon Franc-Lyonnais et Bresse annexe de Saint-Rambert Arrondissement (1975) Lyon Canton (1975) Neuville-sur-Saône District (1790) Lyon-Campagne Canton (1790) Saint-Cyr Canton (1801) Neuville Evêché Lyon																																																																												
Parlement Sénéchaussée Bailliage Justice	Paris Lyon L'Isle-Barbe et Comtes de Lyon Démographie contemporaine (hab.) <table border="1"> <tr> <td></td> <td></td> <td>1975</td> <td>43 041</td> <td>1968</td> <td>37 603</td> </tr> <tr> <td></td> <td>1962</td> <td>25 754</td> <td>25 681</td> <td>1954</td> <td>19 886</td> </tr> <tr> <td></td> <td>1946</td> <td>17 592</td> <td>1936</td> <td>15 760</td> <td>1931</td> </tr> <tr> <td></td> <td>1926</td> <td>13 523</td> <td>1921</td> <td>12 882</td> <td>1911</td> </tr> <tr> <td></td> <td>1906</td> <td>10 223</td> <td>1901</td> <td>10 926</td> <td>1896</td> </tr> <tr> <td></td> <td>1891</td> <td>9 988</td> <td>1886</td> <td>9 854</td> <td>1881</td> </tr> <tr> <td></td> <td>1876</td> <td>8 702</td> <td>1872</td> <td>8 440</td> <td>1866</td> </tr> <tr> <td></td> <td>1861</td> <td>8 774</td> <td>1856</td> <td>8 099</td> <td>1851</td> </tr> <tr> <td></td> <td>1846</td> <td>5 048</td> <td>1841</td> <td>4 705</td> <td>1836</td> </tr> <tr> <td></td> <td>1831</td> <td>4 000</td> <td>1826</td> <td>3 000</td> <td>1820</td> </tr> <tr> <td></td> <td>1806</td> <td>2 667</td> <td>1801</td> <td>2 473</td> <td>an II</td> </tr> <tr> <td></td> <td>1790</td> <td></td> <td></td> <td></td> <td></td> </tr> </table>							1975	43 041	1968	37 603		1962	25 754	25 681	1954	19 886		1946	17 592	1936	15 760	1931		1926	13 523	1921	12 882	1911		1906	10 223	1901	10 926	1896		1891	9 988	1886	9 854	1881		1876	8 702	1872	8 440	1866		1861	8 774	1856	8 099	1851		1846	5 048	1841	4 705	1836		1831	4 000	1826	3 000	1820		1806	2 667	1801	2 473	an II		1790				
		1975	43 041	1968	37 603																																																																								
	1962	25 754	25 681	1954	19 886																																																																								
	1946	17 592	1936	15 760	1931																																																																								
	1926	13 523	1921	12 882	1911																																																																								
	1906	10 223	1901	10 926	1896																																																																								
	1891	9 988	1886	9 854	1881																																																																								
	1876	8 702	1872	8 440	1866																																																																								
	1861	8 774	1856	8 099	1851																																																																								
	1846	5 048	1841	4 705	1836																																																																								
	1831	4 000	1826	3 000	1820																																																																								
	1806	2 667	1801	2 473	an II																																																																								
	1790																																																																												
Gouvernement	du Lyonnais																																																																												
Diocèse Archiprêtre Vocable Présentateur	Lyon Suburbs Saint-Esprit Conservation des registres paroissiaux A. D. : 1694-1792 L. : 1693. A. C. : 1606-1793 12 registres																																																																												
Démographie ancienne (Feux)																																																																													
1789		1786		1781																																																																									
1776		1771		1766																																																																									
1761		1759		1756																																																																									
1751		1746		1741																																																																									
1736		1731		1726	295(3)																																																																								
1721		1720		1719																																																																									
1716		1711		1709																																																																									
1697 LH																																																																													
NOTES (1) Nom révolutionnaire (2) Le 18 Septembre 1793, Caluire-et-Cuire sont unies sous le nom de Caluire et font partie du canton de Saint-Cyr jusqu'à la loi du 26 Floréal An V. qui les détache de celui-ci. (3) Saugrain : habitants (chiffre douteux).																																																																													
Bibliographie : Basse (Martin) : Histoire de Caluire-et-Cuire, commune du Lyonnais. Lyon, Assoc. Typogr. Lyonn., 1942, 181 pages.																																																																													

CUIRE (1)				N° de code	
Superficie				69 1 25 034 B	
Cuire, Cuire-la-Croix-Rousse					
Intendance	Lyon	Arrondissement (1975)			
Election	Lyon	Canton (1975)			
Province	Franc-Lyonnais	District (1790)			
Paroisse	annexe de Vaise	Canton (1790) Lyon-Campagne			
		Canton (1801) Saint-Cyr			
Parlement	Paris	Evêché			
Sénéchaussée	Lyon	Démographie contemporaine (hab.)			
Bailliage					
Justice	Cuire-la-Croix-Rousse				
Gouvernement	du Lyonnais	1962	1975	1968	1954
		1946	1936	1931	
Diocèse	Lyon	1926	1921	1911	
Archiprêtre	Suburbes	1906	1901	1896	
Vocable	Saint-Romain	1891	1886	1881	
Présentateur		1876	1872	1866	
		1861	1856	1851	
Démographie ancienne (Feux)		1846	1841	1836	
1789	1786	1781	1831	1826	1820
1776	1771	1766	1806	1801	an II (2)
1761	1759	1756	1790	1 200	
1751	1746	1741	Conservation des registres paroissiaux		
1736	1731	1726	A. D. : 1701-1792		
1721	1720	1719			
1716	1711	1709			
1697					
LH					
NOTES		Bibliographie :			
(1) Cuire reste annexe de Saint-Pierre-de-Vaise jusqu'en 1791. Cuire-la-Croix-Rousse dépendait de 4 paroisses :		Grand (Antoine) : <u>La seigneurie de Cuire et la Croix-Rousse en Franc-Lyonnais.</u>			
- de Cuire, annexe de Vaise,		Lyon, Legendre, 1905.			
- de Saint-Vincent,					
- de Notre-Dame-de-la-Platière,					
- de Saint-Pierre et Saint-Saturnin-de Lyon.					
(2) Le 18 Septembre 1793, Cuire fusionne avec Caluire qui reste la seule commune.					

CENVES						N° de code	
Superficie						69 2 23 035	
2 648						Cenves et Burnezay (1)	
Intendance	Lyon	Arrondissement (1975)				Villefranche	
Election	Villefranche	Canton (1975)				Monsols	
Province	Beaujolais	District (1790)				Villefranche	
Paroisse	Cenves	Canton (1790)				Monsols	
		Canton (1801)				Monsols	
Parlement	Paris	Evêché					
Sénéchaussée		Démographie contemporaine (hab.)					
Bailliage	Villefranche						
Justice	seigneurie de Cenves						
Gouvernement	du Lyonnais	1962	320	1975	283	1968	279
		1946	430	1936	503	1931	572
Diocèse	Mâcon	1926	603	1921	611	1911	721
Archiprêtre	Vauxrenard	1906	801	1901	887	1896	957
Vocable	Sainte-Foy	1891	1 042	1886	1 048	1881	1 059
Présentateur	Chapitre de St-Vincent de Mâcon	1876	1 117	1872	1 114	1866	1 229
		1861	1 294	1856	1 428	1851	1 479
Démographie ancienne (Feux)		1846	1 505	1841	1 446	1836	1 440
1789	248	1786	246	1781	237	1831	1 370
1776	234	1771	221	1766	219	1806	1 036
1761	212	1759		1756	191	1790	925
1751	177	1746	198	1741	189	Conservation des registres paroissiaux	
1736	196	1731	186	1726		A. D. : 1690-1792	
1721	185	1720	150	1719		L. : 1691, 1714-1736.	
1716		1711		1709	150	A. C. : 1644-1792	
1697						5 registres	
LH	215						
NOTES		(1) Autrefois Cenves et Burnezay					

Superficie		CERCIE		N° de code	
494				69 2 05 036	
Intendance	Lyon	Arrondissement (1975)		Villefranche	
Election	Villefranche	Canton (1975)		Belleville	
Province	Beaujolais	District (1790)		Villefranche	
Paroisse	Cercié	Canton (1790)		Belleville	
		Canton (1801)		Belleville	
Parlement	Paris	Evêché		Lyon	
Sénéchaussée		Démographie contemporaine (hab.)			
Bailliage	Villefranche				
Justice	St-Lager, Plizay et La Terrière				
Gouvernement	du Lyonnais				
Diocèse	Lyon				
Archiprêtre	Anse				
Vocable	Notre-Dame				
Présentateur	Sacristain de Cluny				
Démographie ancienne (Feux)					
1789	83	1786	83	1781	77
1776	78	1771	76	1766	69
1761	71	1759		1756	68
1751	56	1746		1741	64
1736		1731	70	1726	66
1721	34	1720	55	1719	90
1716		1711		1709	55
1697	68				
LH					
Conservation des registres paroissiaux A. D. : 1682-1792 L. : 1691, 1699, 1701, 1715-1716, 1719-1736. A. C. : 1655-1792 3 registres					
NOTES (1) 90 communiants					

Superficie		CHAMBOST-ALLIERES (1)		N° de code	
1 414		Chambost sur Chamelet		69 2 09 037	
Intendance	Lyon	Arrondissement (1975)		Villefranche	
Election	Villefranche	Canton (1975)		Lamure-sur-Azergues	
Province	Beaujolais	District (1790)		Villefranche	
Paroisse	Chambost sur Chamelet	Canton (1790)		Chamelet	
		Canton (1801)		St Nizier	
Parlement	Paris	Evêché		Lyon	
Sénéchaussée		Démographie contemporaine (hab.)			
Bailliage	Villefranche				
Justice	Seigneurie de Chambost				
Gouvernement	du Lyonnais				
Diocèse	Lyon				
Archiprêtre	L'Arbresle				
Vocable	St.Pierre				
Présentateur	Archevêque de Lyon				
Démographie ancienne (Feux)					
1789	100	1786	101	1781	104
1776	96	1771	94	1766	87
1761	107	1759		1756	75
1751	98	1746	91	1741	83
1736	76	1731	71	1726	77
1721	74	1720	85	1719	85
1716	57	1711		1709	85
1697	113				
LH					
Conservation des registres paroissiaux A.D. : 1693-1792 L. : 1714 à 1736 A.C. : 1685-1792 4 registres					
NOTES (1) Avant 1790, Allières est une simple Chapelle rurale de la paroisse de Chambost sur Chamelet.					

Superficie		CHAMBOST-LONGESSAIGNE		N° de code			
1 544		Beauchamp (1) Chambost		69 1 27 038			
Intendance	Lyon	Arrondissement (1975) Lyon					
Election	Villefranche	Canton (1975) St Laurent de Chamousset					
Province	Beaujolais (2)	District (1790) Lyon-Campagne					
Paroisse	Chambost-Longessaigne	Canton (1790) St Laurent de Chamousset					
		Canton (1801) St Laurent de Chamousset					
Parlement	Paris	Evêché Lyon					
Sénéchaussée		Démographie contemporaine (hab.)					
Bailliage	Villefranche						
Justice	Baronnie de Chambost						
Gouvernement du Lyonnais		1962	910	1975	710	1968	817
					886	1954	963
		1946	1 008	1936	1 103	1931	1 150
		1926	1 216	1921	1 191	1911	1 603
Diocèse	Lyon	1906	1 593	1901	1 650	1896	1 715
Archiprêtre	Néronde	1891	1 744	1886	1 778	1881	1 885
Vocabulaire	St Maurice	1876	1 912	1872	1 912	1866	2 021
Présentateur	Prieur de Cuzieu	1861	1 911	1856	1 935	1851	1 933
Démographie ancienne (Feux)		1846	1 815	1841	1 757	1836	1 686
1789	385	1786	387	1781	369	1831	1 633
1776	350	1771	345	1766	274	1806	1 152
1761	331	1759		1756	301	1790	1 125
1751	276	1746	265	1741	267	Conservation des registres paroissiaux	
1736	304	1731	262	1726	267	A.D. : 1692-1792	
1721	275	1720	245	1719	VP	L. 1695 à 1696	
1716		1711		1709	245	1701 à 1736	
1697	310					1791	
LH						A.C. : 1583-1792	
NOTES		9 registres.					
(1) Nom révolutionnaire.							
(2) et enclavée dans le Forez et le Lyonnais.							

Superficie		CHAMELET		N° de code			
1 443				69 2 06 039			
Intendance	Lyon	Arrondissement (1975) Villefranche					
Election	Villefranche	Canton (1975) Le-Bois-d'Oingt					
Province	Beaujolais	District (1790) Villefranche					
Paroisse	Chamelet	Canton (1790) Chamelet (1)					
		Canton (1801) Le-Bois-d'Oingt					
Parlement	Paris	Evêché Lyon					
Sénéchaussée		Démographie contemporaine (hab.)					
Bailliage	Villefranche						
Justice	châtellenie et prévôté de Chamelet						
Gouvernement du Lyonnais		1962	378	1975	375	1968	388
					380	1954	419
		1946	431	1936	484	1931	440
		1926	487	1921	482	1911	598
Diocèse	Lyon	1906	631	1901	666	1896	726
Archiprêtre	L'Arbresle	1891	820	1886	842	1881	838
Vocabulaire	Saint-Barthélémy	1876	789	1872	817	1866	812
Présentateur	Archevêque de Lyon	1861	864	1856	831	1851	886
Démographie ancienne (Feux)		1846	961	1841	915	1836	911
1789	188	1786	188	1781	161	1831	889
1776	186	1771	186	1766	160	1806	698
1761	179	1759		1756	143	1790	775
1751	170	1746	148	1741	151	Conservation des registres paroissiaux	
1736	152	1731	142	1726	132	A. D. : 1667-1792	
1721	138	1720	60	1719	VP	L. : 1674-1683, 1685-1691, 1702,	
1716		1711		1709	60	1710-1718, 1721-1736, 1748.	
1697	169					A. C. : 1679-1792	
LH						5 registres	
NOTES		(1) Par une loi du 8 Pluviôse an IX (17/1/1801), le canton de Chamelet est supprimé.					

Superficie		CHAMPAGNE-AU-MONT-D'OR (1)		N° de code	
259				69 1 10 040	
Intendance	Arrondissement (1975)		Lyon		
Election	Canton (1975)		Limonest		
Province	District (1790)				
Paroisse	Canton (1790)				
	Canton (1801)				
Parlement	Evêché		Lyon		
Sénéchaussée					
Bailliage	Démographie contemporaine (hab.)				
Justice					
Gouvernement		1975	4 516	1968	3 932
	1962	2 944	2 910	1954	2 320
	1946	2 093	1 652	1931	1 557
Diocèse	1926	1 478	1 179	1911	994
Archiprêtre	1906	1 010	1901	997	1896
Vocable	1891	1886		1881	
Présentateur.	1876	1872		1866	
	1861	1856		1851	
Démographie ancienne (Feux)		1846	1841	1836	
1789	1786	1781	1831	1826	1820
1776	1771	1766	1806	1801	an II
1761	1759	1756	1790		
1751	1746	1741	Conservation des registres paroissiaux		
1736	1731	1726			
1721	1720	1719			
1716	1711	1709			
1697					
LH					
NOTES					
(1) La commune de Champagne-au-Mont-d'Or a été distraite de celle de St. Didier-au-Mt-d'Or et érigée en commune par une loi du 30 Décembre 1900					

Superficie		LA CHAPELLE DE MARDORE (2)		N° de code	
579		Drioulé (1)		69 2 30 041	
Intendance	Lyon		Arrondissement (1975)		Villefranche
Election	Villefranche		Canton (1975)		Thizy
Province	Beaujolais		District (1790)		Villefranche
Paroisse	Annexe de Mardore		Canton (1790)		Thizy
			Canton (1801)		Thizy
Parlement	Paris		Evêché		Lyon
Sénéchaussée					
Bailliage	Démographie contemporaine (hab.)				
Justice	de Courcenay				
Gouvernement	du Lyonnais		1975	181	1968
	1962	216	207	1954	214
	1946	256	1936	304	1931
Diocèse	1926	312	1921	337	1911
Archiprêtre	1906	492	1901	520	1896
Vocable	1891	538	1886	557	1881
Présentateur	1876	570	1872	606	1866
	1861	641	1856	684	1851
Démographie ancienne (Feux)		1846	713	1841	667
1789	57	1786	59	1781	56
1776	54	1771	51	1766	51
1761	43	1759		1756	42
1751	53	1746	40	1741	39
1736	37	1731	38	1726	39
1721	36	1720	50	1719	
1716		1711		1709	35
1697	50				
LH					
Conservation des registres paroissiaux					
A.D. : néant					
A.C. : 1692-1792					
2 registres.					
NOTES					
(1) Nom révolutionnaire					
(2) "La Chapelle de Mardore" est érigée en commune distincte en 1791.					

LA CHAPELLE SUR COISE		N° de code	
Superficie 658		69 1 28 042	
Vaudragon (1) La Chapelle en Vaudragon (2)			
Intendance	Lyon	Arrondissement (1975)	Lyon
Election	Montbrison et Lyon (4)	Canton (1975)	St-Symphorien-sur-Coise
Province	Forez et Lyonnais (4)	District (1790)	Lyon-Campagne
Paroisse	La Chapelle en Vaudragon	Canton (1790)	St-Symphorien-sur-Coise
		Canton (1801)	St-Symphorien-sur-Coise
Parlement	Paris	Evêché	Lyon
Sénéchaussée	Lyon	Démographie contemporaine (hab.)	
Bailliage	Saconnay et St-Symphorien le Châtel (3)		
Justices		1975	243
		1968	244
Gouvernement	du Lyonnais	1962	282
		1954	305
		1946	311
		1936	304
		1931	332
Diocèse	Lyon	1926	336
		1921	323
		1911	359
Archiprêtre	Courzieu	1906	395
		1901	380
		1896	392
Vocable	St Etienne	1891	409
		1886	420
		1881	384
Présentateur	Chapitre de St Just de Lyon	1876	363
		1872	365
		1866	394
		1861	420
		1856	368
		1851	383
Démographie ancienne (Feux)		1846	410
		1841	383
		1836	363
		1831	371
		1826	280
		1820	300
1789	1786	1781	
1776	1771	1766	
1761	1759	1756	
1751	1746	1741	
1736	1731	1726	
1721	1720 S	1719 VP	73 (4)
1716	1711	1709 S	73 (4)
1697 LH	69 (4)		
NOTES			
(1) Nom révolutionnaire			
(2) Autrefois : La Chapelle en Vaudragon			
(3) La partie en Forez est soumise à la justice de Saconnay et celle en Lyonnais à la justice de St-Symphorien.			
(4) La Chapelle en Vaudragon comporte une parcelle de la Chapelle hors Forez.			
Conservation des registres paroissiaux			
A.D. : 1694-1792			
L. 1699-1714 à 1736			
A.C. : 1606-1792			
2 registres.			

CHAPONNAY (1)		N° de code	
Superficie 1 889		69 1 38 270	
Chaponnay			
Intendance	Grenoble	Arrondissement (1975)	Lyon
Election	Vienne	Canton (1975)	St-Symphorien-d'Ozon
Province	Dauphiné	District (1790)	Vienne
Paroisse	Chaponnay	Canton (1790)	St-Symphorien-d'Ozon
		Canton (1801)	St-Symphorien-d'Ozon
Parlement	Grenoble	Evêché	Lyon
Sénéchaussée		Démographie contemporaine (hab.)	
Bailliage	Vienne		
Justice		1975	1 454
		1968	1 242
Gouvernement	Grenoble	1962	1 147
		1954	1 079
		1946	1 005
		1936	1 018
		1931	1 011
Diocèse	Vienne	1926	1 059
		1921	1 016
		1911	1 161
Archiprêtre		1906	1 209
		1901	1 228
		1896	1 242
Vocable	St-Barthélémy	1891	1 216
		1886	1 230
		1881	1 100
Présentateur		1876	1 080
		1872	1 056
		1866	1 152
		1861	1 162
		1856	1 156
		1851	1 240
Démographie ancienne (Feux)		1846	1 285
		1841	1 262
		1836	1 215
		1831	1 163
		1826	
		1810	900
1789	1786	1781	
1776	1771	1766	
1761	1759	1756	
1751	1748	1741	
1736	1731	1726	
1721	1720 S	1719 VP	
1716	1711	1709	
1698	512 (2)		
Conservation des registres paroissiaux			
A. D. : 1738-1792			
lacune 1740			
A. C. : 1730-1769			
1770-1792			
NOTES			
(1) Par la loi du 29-12-1967, la commune de Chaponnay est rattachée au département du Rhône.			
(2) habitants (Bouchu)			
(3) " dénombrement Fontanieu : 322 habitants			
(4) et 453 habitants			
(5) et 480 habitants			



Superficie 1 632		CHAPONOST		N° de code 69 1 26 043			
Intendance	Lyon	Arrondissement (1975)		Lyon			
Election	Lyon	Canton (1975)		St-Genis-Laval			
Province	Lyonnais	District (1790)		Lyon-Campagne			
Paroisse	Chaponost	Canton (1790)		St-Genis-Laval			
		Canton (1801)		St-Genis-Laval			
Parlement	Paris	Evêché		Lyon			
Sénéchaussée	Lyon	Démographie contemporaine (hab.)					
Bailliage							
Justice	(1)						
Gouvernement du Lyonnais		1975	4 632	1968	3 638		
		1962	3 143	3 114	1954	2 508	
Diocèse Lyon		1946	2 036	1936	2 015		
		1926	1 814	1 921	1 710	1911	1 758
Archiprêtre Mornant		1906	1 826	1901	1 796	1896	1 907
Vocabulaire Saint-Priest		1891	1 911	1886	1 906	1881	1 856
Présentateur Prieur de St-Irénée de Lyon		1876	1 803	1872	1 840	1866	1 945
		1861	1 895	1856	1 876	1851	1 761
Démographie ancienne (Feux)		1846	1 830	1841	1 588	1836	1 551
1789		1786		1781		1831	1 478
1776		1771		1766		1806	1 216
1761		1759		1756		1790	950
1751		1746		1741		Conservation des registres paroissiaux	
1736		1731		1726			
1721		1720	158	1719		A. D. : 1696-1792	
1716		1711		1709	158	L. : 1706-1736.	
1697	158					A. C. : 1568-1792	
LH						8 registres	
NOTES		Bibliographie					
(1) Chaponost, dépendant de celle du Prieuré de St-Irénée.		- Jomard (Chanoine Joseph) : Chaponost-en-Lyonnais. Lyon, E. Vitte, 1966, 355 pages.					
		- Garrler (Gilbert) : L'évolution de la propriété et de la structure agraire dans une commune du Rhône : Chaponost (1730-1957). D.E.S., Lyon, dactylographié, C.H.E.S., 1957, 194 pages.					

Superficie 413		CHARBONNIÈRES-LES-BAINS (1)		N° de code 69 1 31 044			
Intendance	Lyon	Arrondissement (1975)		Lyon			
Election	Lyon	Canton (1975)		Vaugneray			
Province	Lyonnais	District (1790)		Lyon-Campagne			
Paroisse	Tassin (2)	Canton (1790)		Vaugneray			
		Canton (1801)		Vaugneray			
Parlement	Paris	Evêché				Lyon	
Sénéchaussée	Lyon	Démographie contemporaine (hab.)					
Bailliage	Tassin relevant du Comté de Lyon						
Justice							
Gouvernement du Lyonnais		1975	3 086	1968	2 448		
		1962	2 148	2 121	1954	2 096	
Diocèse Lyon		1946	1 510	1936	1 317	1931	1 440
		1926	1 196	1921	1 033	1911	963
Archiprêtre des Suburbs		1906	957	1901	972	1896	931
Vocabulaire Notre-Dame		1891	954	1886	974	1881	839
Présentateur		1876	710	1872	602	1866	621
		1861	602	1856	585	1851	585
Démographie ancienne (Feux)		1846	486	1841	396	1836	368
1789		1786		1781		1831	346
1776		1771		1766		1806	195
1761		1759		1756		1790	195
1751		1746		1741		Conservation des registres paroissiaux	
1736		1731		1726			
1721		1720		1719		A.C. : 1640-1668	
1716		1711		1709		1 registre.	
1697							
LH							
NOTES		(1) Charbonnières-les-Bains est érigée en commune distincte en 1791.					
		(2) Charbonnières : parcelle de la paroisse de Tassin. ( et annexe)					

Superficie		CHARENTAY		N° de code							
1 378				69 2 05 045							
Intendance	Lyon	Arrondissement (1975)		Villefranche							
Election	Villefranche	Canton (1975)		Belleville							
Province	Beujolais	District (1790)		Villefranche							
Paroisse	Charentay	Canton (1790)		Belleville							
		Canton (1801)		Belleville							
Parlement	Paris	Evêché		Lyon							
Sénéchaussée		Démographie contemporaine (hab.)									
Bailliage	Villefranche										
Justice	Argigny										
Gouvernement du Lyonnais		1975	705	1968	689						
		1962	768	746	1954	697					
Diocèse Lyon		1946	696	1936	786	1931	762				
		1926	715	1921	774	1911	941				
Archiprêtre	Anse	1906	1 028	1901	979	1896	922				
Vocable	Saint-Martin	1891	817	1886	847	1881	885				
Présentateur	Chapitre de Beaujeu	1876	965	1872	1 021	1866	996				
		1861	936	1856	974	1851	1 025				
Démographie ancienne (Feux)		1846	1 020	1841	970	1836	964				
1789	207	1786	197	1781	176	1831	930	1826	745	1820	905
1776	175	1771	170	1766	191	1806	916	1801	916	an II	736
1761	187	1759		1756	148	1790	625				
1751	139	1746	144	1741	141	Conservation des registres paroissiaux					
1736	148	1731	122	1726	139						
1721	140	1720	185	1719		A. D. : 1667-1792					
1716	139	1711	122	1709	185	L. : 1677-1686, 1691, 1696-1706, 1709, 1715-1736.					
1697	176					A. C. : 1613-1792					
LH						5 registres					
NOTES											

Superficie		CHARLY		N° de code							
509				69 1 26 046							
Intendance	Lyon	Arrondissement (1975)		Lyon							
Election	Lyon	Canton (1975)		St-Genis-Laval							
Province	Lyonnais	District (1790)		Lyon-Campagne							
Paroisse	Charly	Canton (1790)		Millyery							
		Canton (1801)		St-Genis-Laval							
Parlement	Paris	Evêché		Lyon							
Sénéchaussée	Lyon	Démographie contemporaine (hab.)									
Bailliage											
Justice	Seigneurie de Charly										
Gouvernement du Lyonnais		1975	2 392	1968	1 648						
		1962	1 434	1 503	1954	1 330					
Diocèse Lyon		1946	1 054	1936	1 077	1931	1 108				
		1926	1 090	1921	963	1911	941				
Archiprêtre	Mornant	1906	1 030	1901	984	1896	973				
Vocable	Saint-Antoine	1891	959	1886	982	1881	960				
Présentateur	Abbé d'Alnay	1876	1 060	1872	1 090	1866	1 136				
		1861	1 099	1856	1 115	1851	1 069				
Démographie ancienne (Feux)		1846	1 062	1841	1 182	1836	1 113				
1789		1786		1781		1831	1 015	1826	924	1820	977
1776		1771		1766		1806	909	1801	909	an II	942
1761		1759		1756		1790	1 000				
1751		1746		1741		Conservation des registres paroissiaux					
1736		1731		1726							
1721		1720	223 (1)	1719		A. D. : 1737-1792					
1716		1711		1709	223 (1)	L. 1709 à 1736					
1697	223 (1)					A. C. : 1608-1793					
LH						12 registres.					
NOTES											
(1) Charly (175 feux) plus une parcelle de Charly, celle de Frontigny (48 feux), élection Lyon.											

Superficie 706		CHARNAY Charnay et Belmont (1)		N° de code 69 2 02 47				
Intendance	Lyon	Arrondissement (1975)		Villefranche				
Election	Lyon	Canton (1975)		Anse				
Province	Lyonnais	District (1790)		Villefranche				
Paroisse	Charnay	Canton (1790)		Anse				
		Canton (1801)		Anse				
Parlement	Paris	Evêché		Lyon				
Sénéchaussée	Lyon	Démographie contemporaine (hab.)						
Bailliage								
Justice	Seigneurie de Charnay							
Gouvernement du Lyonnais		1975	551	1968	515			
		1962	553	669	1954	578		
Diocèse Lyon		1946	469	1936	525	1931	540	
		1926	566	1921	576	1911	665	
Archiprêtre	d'Anse	1906	704	1901	781	1896	731	
Vocable	Saint-Christophe	1891	707	1886	722	1881	794	
Présentateur	Les Comtes de Lyon	1876	819	1872	800	1866	870	
Démographie ancienne (Feux)		1861	825	1856	789	1851	832	
		1846	859	1841	728	1836	712	
1789	1786	1781	1831	698	1826	637	1820	650
1776	1771	1766	1806	430	1801	430	an II	621
1761	1759	1756	1790	725				
1751	1746	1741	Conservation des registres paroissiaux					
1736	1731	1726						
1721	1720	1719	A.D. : 1692-1792					
	S	115 (3)	L. 1698 à 1736					
			1775					
1716	1711	1709	A.C. : 1584-1792					
		115 (3)	6 registres.					
1697	115 (3)		Bibliographie					
LH								
<p>NOTES</p> <p>(1) En 1790, Charnay et Belmont. L'annexe Belmont est ensuite détachée de Charnay en 1791 et forme une commune distincte.</p> <p>(2) 500 communicants.</p> <p>(3) Charnay : 98 feux, plus la parcelle de Charnay : Belmont élection Lyon : 17 feux.</p>								

Superficie 933		CHASSAGNY Cornas-en-Gier (2) Chassagny et St Martin de Cornas (1)		N° de code 69 1 08 048				
Intendance	Lyon	Arrondissement (1975)		Lyon				
Election	Lyon	Canton (1975)		Givors				
Province	Lyonnais	District (1790)		Lyon-Campagne				
Paroisse	Chassagny	Canton (1790)		Givors et Bans				
		Canton (1801)		Givors				
Parlement	Paris	Evêché Lyon						
Sénéchaussée	Lyon	Démographie contemporaine (hab.)						
Bailliage								
Justice	Seigneurie de Chassagny							
Gouvernement du Lyonnais		1975	365	1968	315			
		1962	243	237	1954	276		
Diocèse Lyon		1946	240	1936	248	1931	303	
		1926	293	1921	302	1911	331	
Archiprêtre	Mornant	1906	367	1901	360	1896	373	
Vocable	St Blaise	1891	402	1886	428	1881	401	
Présentateur	Prieur de Mornant	1876	433	1872	424	1866	444	
Démographie ancienne (Feux)		1861	448	1856	425	1851	406	
		1846	405	1841	403	1836	409	
1789	1786	1781	1831	407	1826	430	1820	510
1776	1771	1766	1806	442	1801	442	an II	405
1761	1759	1756	1790	450				
1751	1746	1741	Conservation des registres paroissiaux					
1736	1731	1726						
1721	1720	1719	A.D. : 1650-1792					
	S	75	L. 1667 à 1683					
			1685 à 1692					
1716	1711	1709	1709 à 1736					
1697	75		A.C. : 1615-1792					
LH			6 registres.					
<p>NOTES</p> <p>(1) Chassagny et St Martin de Cornas se séparent en 1791.</p> <p>(2) Nom révolutionnaire.</p>								

Superficie 1 278		CHASSELAY (2)		N° de code 69 1 10 049			
Intendance	Lyon	Arrondissement (1975)		Lyon			
Election	Lyon	Canton (1975)		Limonest			
Province	Lyonnais	District (1790)		Lyon-Campagne			
Paroisse	Chasselay	Canton (1790)		Chasselay (1)			
		Canton (1801)		Limonest			
Parlement	Paris	Evêché				Lyon	
Sénéchaussée	Lyon	Démographie contemporaine (hab.)					
Bailliage							
Justice	Baronnie de Chasselay						
Gouvernement		du Lyonnais		1975	1 438	1968	1 169
		1962	1 125	1 087	1954	1 109	
		1946	1 030	1936	1 076	1931	1 086
		1926	1 079	1921	1 016	1911	1 139
		1906	1 190	1901	1 187	1896	1 250
		1891	1 272	1886	1 307	1881	1 256
		1876	1 281	1872	1 255	1866	1 320
		1861	1 295	1856	1 256	1851	1 212
Démographie ancienne (Feux)		1846	1 170	1841	1 131	1836	1 094
		1831	1 100	1826	1 128	1820	1 130
		1806	841	1801	841	an II	1 280
		1790	825				
1789		1786		1781			
1776		1771		1766			
1761		1759		1756			
1751		1746		1741			
1736		1731		1726			
1721		1720	195	1719	900		
		S		VP	(3)		
1716		1711		1709	195		
1697	195						
LH							
<p>Conservation des registres paroissiaux</p> <p>A.D. : 1694-1792</p> <p>L. 1698 à 1699</p> <p>1712-1717 à 1736</p> <p>A.C. : 1668-1792</p> <p>5 registres.</p>							
<p>NOTES</p> <p>(1) Par la loi du 8 Pluviose en IX, (17/01/1801), Chasselay cesse d'être canton.</p> <p>(2) L'annexe de Chasselay, les Chêres, forme une commune distincte en 1803.</p> <p>(3) 900 communicants environ : Saint-Martin et St-Jean-Baptiste du Chasselay.</p>							

Superficie 1 157		CHASSIEU (1)		N° de code 69 137 271			
Intendance	Grenoble	Arrondissement (1975)		Lyon			
Election	Vienne	Canton (1975)		Meyzieu			
Province	Dauphiné	District (1790)		Vienne			
Paroisse	Chassieu (2)	Canton (1790)		Villourbanne			
		Canton (1801)		Meyzieu			
Parlement	Grenoble	Evêché				Lyon	
Sénéchaussée		Démographie contemporaine (hab.)					
Bailliage	Vienne						
Justice	Meyzieu						
Gouvernement		Grenoble		1975	3 599	1968	2 867
		1962	1 770	1 720	1954	1 253	
		1946	921	1936	954	1931	1 209
		1926	1 047	1921	679	1911	742
		1906	657	1901	645	1896	686
		1891	727	1886	737	1881	777
		1876	795	1872	341	1866	802
		1861	810	1856	857	1851	746
Démographie ancienne (Feux)		1846	793	1841	747	1836	722
		1831	721	1826		1810	595
		1806	594	1801	599	an II	
		1790	585				
1789		1786		1781			
1776		1771		1766			
1761		1759		1756	20(4)		
1751		1748		1741			
1736		1731		1726	310(3)		
1721		1720		1719			
		S		VP			
1716		1711		1709			
1698							
<p>Conservation des registres paroissiaux</p> <p>A. D. : 1744-1792</p> <p>A. C. : 1688-1752</p> <p>1753-1792</p>							
<p>NOTES</p> <p>(1) Par la loi du 29-12-1967, la commune de Chassieu qui appartenait au département de l'Isère, est rattachée à celui du Rhône (38088).</p> <p>(2) Communauté de Meyzieu</p> <p>(3) habitants</p> <p>(4) et 60 habitants</p>							

Superficie 1 071		CHATILLON Châtillon-d'Azergues (1)		N° de code 69 2 06 050	
Intendance	Lyon	Arrondissement (1975)		Villefranche	
Election	Lyon	Canton (1975)		Le Bois-d'Oingt	
Province	Lyonnais	District (1790)		Villefranche	
Paroisse	Châtillon-d'Azergues (3)	Canton (1790)		Le Bois-d'Oingt	
		Canton (1801)		Le Bois-d'Oingt	
Parlement	Paris	Evêché		Lyon	
Sénéchaussée	Lyon	Démographie contemporaine (hab.)			
Bailliage					
Justice	Baronnie de Châtillon d'Azergues				
Gouvernement du Lyonnais		1975	1 381	1968	1 211
		1962	1 075	1 110	830
		1946	842	1936	883
		1926	800	1921	761
		1906	948	1901	960
		1891	1 014	1886	1 115
		1876	1 206	1872	1 191
		1861	1 201	1856	1 114
Démographie ancienne (Feux)		1846	1 040	1841	954
		1831	841	1826	888
		1806	911	1801	911
		1790	375		
1789		1786		1781	
1776		1771		1766	
1761		1759		1756	
1751		1746		1741	
1736		1731		1726	
1721		1720	155	1719	600
		S		VP	(2)
1716		1711		1709	155
1697	155				
LH					
<p>Conservation des registres paroissiaux</p> <p>A. D. : 1694-1792</p> <p>L. : 1695-1696, 1699-1701, 1710-1736, 1790-1791.</p> <p>A. C. : 1621-1792</p> <p>8 registres</p>					
<p>NOTES</p> <p>(1) Autrefois Châtillon-d'Azergues.</p> <p>(2) 600 communicants.</p> <p>(3) La paroisse était anciennement Amancy (Amanzé, Amancey).</p>					

Superficie 789		CHAUSSAN Saint-Jean-de-Chaussan (1) Chaussan-la-Montagne (2)		N° de code 69 1 24 051	
Intendance	Lyon	Arrondissement (1975)		Lyon	
Election	Lyon	Canton (1975)		Mornant	
Province	Lyonnais	District (1790)		Lyon-Campagne	
Paroisse	St-Jean-de-Chaussan	Canton (1790)		Mornant	
		Canton (1801)		Mornant	
Parlement	Paris	Evêché		Lyon	
Sénéchaussée	Lyon	Démographie contemporaine (hab.)			
Bailliage					
Justice	Riverie				
Gouvernement du Lyonnais		1975	417	1968	389
		1962	382	364	391
		1946	402	1936	418
		1926	441	1921	443
		1906	540	1901	569
		1891	544	1886	560
		1876	565	1872	594
		1861	620	1856	621
Démographie ancienne (Feux)		1846	604	1841	580
		1831	497	1826	528
		1806	489	1801	489
		1790	275		
1789		1786		1781	
1776		1771		1766	
1761		1759		1756	
1751		1746		1741	
1736		1731		1726	
1721		1720	73	1719	
		S		VP	
1716		1711		1709	73
1697	73				
LH					
<p>Conservation des registres paroissiaux</p> <p>A. D. : 1693-1792</p> <p>L. 1701 à 1703</p> <p>1707 à 1736</p> <p>1791</p> <p>A. C. : 1682-1792</p> <p>3 registres.</p>					
<p>NOTES</p> <p>(1) Autrefois, St-Jean-de-Chaussan.</p> <p>(2) Nom révolutionnaire.</p>					

Superficie		CHAZAY-D'AZERGUES		N° de code			
594		CHAZAY (1)		69 2 02 052			
Intendance	Lyon	Arrondissement (1975)	Villefranche				
Election	Lyon	Canton (1975)	Anse				
Province	Lyonnais	District (1790)	Villefranche				
Paroisse	Chazay-d'Azergues	Canton (1790)	Anse				
		Canton (1801)	Anse				
Parlement	Paris	Evêché	Lyon				
Sénéchaussée	Lyon	Démographie contemporaine (hab.)					
Bailliage							
Justice	Abbaye d'Alnay						
Gouvernement		du Lyonnais		1975	2 054	1968	1 479
		1962	1 267		1 215	1954	877
Diocèse		Lyon		1946	600	1936	629
		Anse		1926	690	1921	727
Archiprêtre		Anse		1906	821	1901	934
Vocable		Saint-André		1891	860	1886	956
Présentateur		Abbé d'Alnay		1876	992	1872	994
				1861	1 043	1856	1 027
				1846	846	1841	830
				1831	717	1826	632
				1789		1786	
				1776		1771	
				1761		1759	
				1751		1746	
				1736		1731	
				1721		1720	56
				1716		1711	240
				1697		LH	56
				1790	500		
				1806	386	1801	386
				an II			605
				1846	846	1841	830
				1831	717	1826	632
				1806	609	1801	609
				an II			571
				1790	475		
				1789	189	1786	177
				1776	169	1771	176
				1761	166	1759	1756
				1751	150	1746	169
				1736	174	1731	155
				1721		1720	110
				1716		1711	1209
				1697	134		
				LH			
				1846	758	1841	727
				1831	700	1826	621
				1806	609	1801	609
				an II			571
				1790	475		
				1962	507	1936	487
				1946	505	1936	470
				1926	534	1921	536
				1906	663	1901	667
				1891	704	1886	729
				1876	749	1872	729
				1861	709	1856	756
				1846	758	1841	727
				1831	700	1826	621
				1806	609	1801	609
				an II			571
				1790	475		
				1962	507	1936	487
				1946	505	1936	470
				1926	534	1921	536
				1906	663	1901	667
				1891	704	1886	729
				1876	749	1872	729
				1861	709	1856	756
				1846	758	1841	727
				1831	700	1826	621
				1806	609	1801	609
				an II			571
				1790	475		
				1962	507	1936	487
				1946	505	1936	470
				1926	534	1921	536
				1906	663	1901	667
				1891	704	1886	729
				1876	749	1872	729
				1861	709	1856	756
				1846	758	1841	727
				1831	700	1826	621
				1806	609	1801	609
				an II			571
				1790	475		
				1962	507	1936	487
				1946	505	1936	470
				1926	534	1921	536
				1906	663	1901	667
				1891	704	1886	729
				1876	749	1872	729
				1861	709	1856	756
				1846	758	1841	727
				1831	700	1826	621
				1806	609	1801	609
				an II			571
				1790	475		
				1962	507	1936	487
				1946	505	1936	470
				1926	534	1921	536
				1906	663	1901	667
				1891	704	1886	729
				1876	749	1872	729
				1861	709	1856	756
				1846	758	1841	727
				1831	700	1826	621
				1806	609	1801	609
				an II			571
				1790	475		
				1962	507	1936	487
				1946	505	1936	470
				1926	534	1921	536
				1906	663	1901	667
				1891	704	1886	729
				1876	749	1872	729
				1861	709	1856	756
				1846	758	1841	727
				1831	700	1826	621
				1806	609	1801	609
				an II			571
				1790	475		
				1962	507	1936	487
				1946	505	1936	470
				1926	534	1921	536
				1906	663	1901	667
				1891	704	1886	729
				1876	749	1872	729
				1861	709	1856	756
				1846	758	1841	727
				1831	700	1826	621
				1806	609	1801	609
				an II			571
				1790	475		
				1962	507	1936	487
				1946	505	1936	470
				1926	534	1921	536
				1906	663	1901	667
				1891	704	1886	729
				1876	749	1872	729
				1861	709	1856	756
				1846	758	1841	727
				1831	700	1826	621
				1806	609	1801	609
				an II			571
				1790	475		
				1962	507	1936	487
				1946	505	1936	470
				1926	534	1921	536
				1906	663	1901	667
				1891	704	1886	729
				1876	749	1872	729
				1861	709	1856	756
				1846	758	1841	727
				1831	700	1826	621
				1806	609	1801	609
				an II			571
				1790	475		
				1962	507	1936	487
				1946	505	1936	470
				1926	534	1921	536
				1906	663	1901	667
				1891	704	1886	729
				1876	749	1872	729
				1861	709	1856	756
				1846	758	1841	727
				1831	700	1826	621
				1806	609	1801	609
				an II			571
				1790	475		
				1962	507	1936	487
				1946	505	1936	470
				1926	534	1921	536
				1906	663	1901	667
				1891	704	1886	729
				1876	749	1872	729
				1861	709	1856	756
				1846	758	1841	727
				1831	700	1826	621
				1806	609	1801	609
				an II			571
				1790	475		
				1962	507	1936	487
				1946	505	1936	470
				1926	534	1921	536
				1906	663	1901	667
				1891	704	1886	729
				1876	749	1872	729
				1861	709	1856	756
				1846	758	1841	727
				1831	700	1826	621
				1806	609	1801	609
				an II			571
				1790	475		
				1962	507	1936	487
				1946	505	1936	470
				1926	534	1921	536
				1906	663	1901	667
				1891	704	1886	729
				1876	749	1872	729
				1861	709	1856	756
				1846	758	1841	727
				1831	700	1826	621
				1806	609	1801	609
				an II			571
				1790	475		
				1962	507	1936	487
				1946	505	1936	470
				1926	534	1921	536
				1906	663	1901	667



Superficie		CHENELETTE		N° de code			
1 102				69 2 09 054			
Intendance	Lyon	Arrondissement (1975)		Villefranche			
Election	Villefranche	Canton (1975)		Lamure s/ Azergues			
Province	Beaujolais	District (1790)		Villefranche			
Paroisse	Chenelette	Canton (1790)		Beaujeu			
		Canton (1801)		Saint-Nizier			
Parlement	Paris	Evêché		Lyon			
Sénéchaussée		Démographie contemporaine (hab.)					
Bailliage	Villefranche						
Justice	Seigneurie de Chénelette						
Gouvernement du Lyonnais		1962	320	1975	277	1968	293
		1962	320	1975	277	1968	293
		1946	356	1936	384	1931	401
		1926	411	1921	450	1911	527
		1906	529	1901	567	1896	587
		1891	598	1886	645	1881	673
		1876	674	1872	671	1866	673
		1861	640	1856	668	1851	740
Démographie ancienne (Feux)		1846	617	1841	749	1836	721
		1831	685	1826	611	1820	623
1789	116	1786	107	1781	98	1806	626
1776	100	1771	106	1766	113	1801	626
1761	92	1759		1756	91	1790	600
1751	82	1746	66	1741	83		
1736	81	1731	73	1726	75		
1721	63	1720	155	1719			
1716	59	1711		1709			
1697	83						
LH							
NOTES		<p>Conservation des registres paroissiaux</p> <p>A.D. : 1674-1789 L. 1677 à 1688 1693 1701 à 1705 1708 à 1713 1718 à 1753</p> <p>A.C. : 1650-1791 2 volumes.</p>					

Superficie		(Les) CHÈRES (2) Les Echelles (1)		N° de code			
546				69 1 10 055			
Intendance	Lyon	Arrondissement (1975)		Lyon			
Election	Lyon	Canton (1975)		Limonest			
Province	Lyonnais	District (1790)		Lyon-Campagne			
Paroisse	annexe de Chasselay	Canton (1790)		Chasselay			
		Canton (1801)		Limonest			
Parlement	Paris	Evêché		Lyon			
Sénéchaussée	Lyon	Démographie contemporaine (hab.)					
Bailliage							
Justice	Chasselay						
Gouvernement du Lyonnais		1962	579	1975	756	1968	617
		1962	579	1975	756	1968	617
		1946	538	1936	565	1931	563
		1926	517	1921	516	1911	583
		1906	593	1901	610	1896	599
		1891	591	1886	598	1881	609
		1876	638	1872	600	1866	654
		1861	598	1856	618	1851	639
Démographie ancienne (Feux)		1846	629	1841	602	1836	595
		1831	593	1826	455	1820	455
1789		1786		1781		1806	463
1776		1771		1766		1801	463
1761		1759		1756		1790	450
1751		1746		1741			
1736		1731		1726			
1721		1720	79	1719			
1716		1711		1709	79		
1697							
LH							
NOTES		<p>Conservation des registres paroissiaux</p> <p>A.D. : 1759-1792 A.C. : 1759-1792 2 registres</p> <p>(1) Nom révolutionnaire.</p> <p>(2) Avant la révolution, "Les Chères" est annexe de Chasselay, érigée en 1759. "Les Chères" forme une commune distincte en 1791.</p>					

Superficie		CHESSY (1) Chessey-les-Mines		N° de code 69 2 06 056			
Intendance	Lyon	Arrondissement (1975)		Villefranche			
Election	Lyon	Canton (1975)		Le Bois-d'Oingt			
Province	Lyonnais	District (1790)		Villefranche			
Paroisse	Chessey	Canton (1790)		Le Bois-d'Oingt			
		Canton (1801)		Le Bois-d'Oingt			
Parlement	Paris	Evêché		Lyon			
Sénéchaussée	Lyon	Démographie contemporaine (hab.)					
Bailliage							
Justice	seigneurie de Chessey						
Gouvernement		du Lyonnais					
		1962	878	1975	977	1968	942
		1946	790	1936	848	1931	914
Diocèse		Lyon					
Archiprêtre		L'Arbresle					
Vocable		Saint-Martin					
Présentateur		Abbé de Savigny					
		1926	840	1921	653	1911	757
		1906	781	1901	777	1896	773
		1891	812	1886	888	1881	973
		1876	1 096	1872	1 055	1866	1 078
		1861	1 132	1856	1 004	1851	892
		1846	718	1841	762	1836	653
		1831	704	1826	503	1820	600
		1806	491	1801	491	an II	520
		1790	425				
		1789	1786	1781			
		1776	1771	1766			
		1761	1759	1756			
		1751	1746	1741			
		1736	1731	1726			
		1721	1720	1719			
		1716	1711	1709	138	1719	138
		1697	138				
		LH					
NOTES		(1) L'annexe de Chessey, Le Breuil, est érigée en commune distincte en 1791.					

Superficie		CHEVINAY		N° de code 69 1 03 057			
Intendance	Lyon	Arrondissement (1975)		Lyon			
Election	Lyon	Canton (1975)		L'Arbresle			
Province	Lyonnais	District (1790)		Lyon-Campagne			
Paroisse	Cheviny	Canton (1790)		Vaugneray			
		Canton (1801)		Vaugneray			
Parlement	Paris	Evêché		Lyon			
Sénéchaussée	Lyon	Démographie contemporaine (hab.)					
Bailliage							
Justice	La Baronnie de Savigny						
Gouvernement		du Lyonnais					
		1962	283	1975	276	1968	294
		1946	314	1936	325	1931	327
Diocèse		Lyon					
Archiprêtre		Courzieu					
Vocable		Saint-Georges					
Présentateur		Abbé de Savigny					
		1926	325	1921	344	1911	408
		1906	476	1901	527	1896	504
		1891	532	1886	532	1881	531
		1876	519	1872	526	1866	526
		1861	510	1856	541	1851	541
		1846	556	1841	588	1836	560
		1831	559	1826	530	1820	550
		1806	419	1801	419	an II	500
		1790	450				
		1789	1786	1781			
		1776	1771	1766			
		1761	1759	1756			
		1751	1746	1741			
		1736	1731	1726			
		1721	1720	1719			
		1716	1711	1709	71	1719	71
		1697	71				
		LH					
NOTES		<p>En 1925 Cheviny est rattaché au canton de L'Arbresle.</p>					
		<p>Conservation des registres paroissiaux  A.D. : 1694-1792  L. 1604 à 1629  1638 à 1696  1698 à 1699  1707-1710  1736-1748</p> <p>A.C. : 1692-1792  3 registres.</p>					

Superficie		CHIROUBLES		N° de code			
732		Cheroubles		69 2 04 058			
Intendance	Lyon	Arrondissement (1975)	Villefranche				
Election	Villefranche	Canton (1975)	Beaujeu				
Province	Beaujolais	District (1790)	Villefranche				
Paroisse	Chiroubles	Canton (1790)	Villilié				
		Canton (1801)	Beaujeu				
Parlement	Paris	Evêché	Lyon				
Sénéchaussée		Démographie contemporaine (hab.)					
Bailliage	Villefranche						
Justice	Prévôté de Belleville						
			1975	409	1968	415	
Gouvernement	du Lyonnais	1962	389	376	1954	401	
		1946	483	1936	522	1931	513
Diocèse	Mâcon	1926	542	1921	530	1911	606
Archiprêtre	Vauxrenard	1906	667	1901	653	1896	708
Vocable	Saint Germain	1891	715	1886	756	1881	720
Présentateur	Le Prévôt de l'Eglise de St Pierre de Mâcon	1876	747	1872	690	1866	690
		1861	679	1856	708	1851	727
		1846	702	1841	700	1836	609
Démographie ancienne (Feux)		1831	603	1826	589	1820	589
1789	145	1786	150	1781	137	1806	412
1776	130	1771	133	1766	124	1790	900
1761	131	1759		1756	128		
1751	104	1746		1741	107		
1736	111	1731	119	1726	113		
1721	113	1720	106	1719			
1716	110	1711		1709	106		
1697	135						
LR							
NOTES		Conservation des registres paroissiaux					
		A.D. : 1625-1792					
		L. 1631 à 1675					
		1682 à 1691					
		1708					
		1710 à 1736					
		1764					
		1777 à 1778					
		1780					
		A.C. : 1571-1792					
		4 registres.					

Superficie		CIVRIEUX-D'AZERGUES (1)		N° de code			
502		Civrieux		69 1 10 059			
Intendance	Lyon	Arrondissement (1975)	Lyon				
Election	Lyon	Canton (1975)	Limonest				
Province	Lyonnais	District (1790)	Lyon-Campagne				
Paroisse	Civrieux-d'Azergues	Canton (1790)	Chasselay				
		Canton (1801)	Limonest				
Parlement	Paris	Evêché	Lyon				
Sénéchaussée	Lyon	Démographie contemporaine (hab.)					
Bailliage							
Justice	Marcilly						
			1975	768	1968	537	
Gouvernement	du Lyonnais	1962	452	524	1954	450	
		1946	402	1936	359	1931	401
Diocèse	Lyon	1926	398	1921	363	1911	414
Archiprêtre	Anse	1906	410	1901	435	1896	424
Vocable	Saint Cyr	1891	445	1886	472	1881	462
Présentateur	L'Abbé d'Ainay	1876	475	1872	477	1866	454
		1861	389	1856	418	1851	432
Démographie ancienne (Feux)		1846	390	1841	404	1836	389
1789		1786		1781		1831	404
1776		1771		1766		1806	294
1761		1759		1756		1790	300
1751		1746		1741			
1736		1731		1726			
1721		1720	51	1719			
1716		1711		1709	51		
1697	57						
LR							
NOTES		Conservation des registres paroissiaux					
		A.D. : 1693-1792					
		L. 1711-1713-1715 à 1736					
		1758 à 1760					
		1778-1779					
		A.C. : 1658-1792					
		3 registres.					
		(1) Civrieux-d'Azergues comporte une annexe, Lozanne, érigée en commune distincte en 1791.					

Superficie		CLAVEISOLLES (1) Clauveyson		N° de code 69 2 09 060			
Intendance	Lyon	Arrondissement (1975)		Villefranche			
Election	Villefranche	Canton (1975)		Lamure-sur-Azergues			
Province	Beaujolais	District (1790)		Villefranche			
Paroisse	Claveisolles	Canton (1790)		Beaujeu			
		Canton (1801)		Saint-Nizier			
Parlement	Paris	Evêché		Lyon			
Sénéchaussée		Démographie contemporaine (hab.)					
Bailliage	Villefranche						
Justice	Beaujeu						
Gouvernement du Lyonnais		1975	523	1968	562		
		1962	619	700	1954	780	
		1946	818	1936	777	1931	761
Diocèse	Mâcon	1926	776	1921	810	1911	938
Archiprêtre	Beaujeu	1906	979	1901	984	1896	1 181
Vocable	Saint-Laurent	1891	1 037	1886	1 021	1881	1 046
Présentateur	Prieur de St-Nizier d'Azergues.	1876	1 044	1872	1 049	1866	1 146
		1861	1 220	1856	1 257	1851	1 235
Démographie ancienne (Feux)		1846	1 320	1841	1 369	1836	1 300
1789	188	1786	177	1781	179	1831	1 226
1776	176	1771	153	1766	179	1806	744
1761	173	1759		1756	171	1790	925
1751	150	1746	161	1741	158	Conservation des registres paroissiaux	
1736	162	1731	163	1726	170	A.D. : 1692-1792	
1721	152	1720	170	1719		L. 1705-1715	
1716	151	1711		1709	170	1721 à 1736	
1697	218					A.C. : 1651-1792	
LH						5 registres.	
NOTES							
(1) L'annexe de Claveisolles, La Mure, est érigée en commune distincte en 1791.							

Superficie		COGNY Cogny et Rivolet		N° de code 69 2 32 061			
Intendance	Lyon	Arrondissement (1975)		Villefranche			
Election	Villefranche	Canton (1975)		Villefranche			
Province	Beaujolais	District (1790)		Villefranche			
Paroisse	Cogny	Canton (1790)		des environs de Villefranche			
		Canton (1801)		Villefranche			
Parlement	Paris	Evêché		Lyon			
Sénéchaussée		Démographie contemporaine (hab.)					
Bailliage	Villefranche						
Justice	Montmelas et Sou						
Gouvernement du Lyonnais		1975	697	1968	624		
		1962	572	547	1954	582	
		1946	606	1936	620	1931	628
Diocèse	Lyon	1926	647	1921	663	1911	815
Archiprêtre	Anse	1906	924	1901	867	1896	872
Vocable	Saint-Germain	1891	910	1886	1 077	1881	1 044
Présentateur	Prieur de Denicé	1876	1 067	1872	1 012	1866	1 056
		1861	1 046	1856	942	1851	998
Démographie ancienne (Feux)		1846	969	1841	1 005	1836	997
1789	219	1786	184	1781	179	1831	1 008
1776	185	1771	180	1766	178	1806	817
1761	173	1759		1756	154	1790	1 550 (1)
1751	143	1746	157	1741	133	Conservation des registres paroissiaux	
1736	154	1731	150	1726	152	A.D. : 1684-1792	
1721	94	1720	150	1719	850	L. 1692-1695 à 1701	
1716	152	1711		1709	150	1704-1707-1709-1717-1720 à 1736	
1697						1753 à 1754	
LH	192					A.C. : 1626-1792	
						9 registres.	
NOTES							
(1) En 1790, Cogny et Rivolet. Cogny et Rivolet forment deux communes distinctes en 1792.							
(2) 850 communiants.							

COISE		N° de code	
Superficie	Saint-Etienne-de-Coise, Coize	69 1 28 062	
903			
Intendance	Lyon	Arrondissement (1975)	Lyon
Election	Lyon et Montbrison	Canton (1975)	St-Symphorien-sur-Coise
Province	Lyonnais et Forez	District (1790)	Lyon-Campagne
Paroisse	Saint-Etienne-de-Coise	Canton (1790)	St-Symphorien-sur-Coise
		Canton (1801)	St-Symphorien-sur-Coise
Parlement	Paris	Evêché	Lyon
Sénéchaussée	Lyon		
Bailliage	Montbrison	Démographie contemporaine (hab.)	
Justice	St-Symphorien, Clérimbert, Châtellus et La Fay		
		1975	488
		1968	516
Gouvernement	du Lyonnais	1962	530
		1954	574
		1946	546
		1936	516
		1931	551
Diocèse	Lyon	1926	544
Archiprêtre	Courzieu	1921	570
Vocable	Saint-Etienne	1911	625
Présentateur	Chapitre de St Just de Lyon	1906	629
		1901	676
		1896	680
		1891	635
		1886	659
		1881	639
		1876	651
		1872	665
		1866	690
		1861	666
		1856	690
		1851	705
Démographie ancienne (Feux)		1846	711
		1841	649
		1836	616
1789	1786	1781	1831
			626
			1826
			518
			1820
			509
1776	1771	1766	1806
			519
			1801
			519
			an II
			500
1761	1759	1756	1790
			375
1751	1746	1741	
1736	1731	1726	
1721	1720	1719	
	S	VP	
1716	1711	1709	
			72
1697	80		
LH			
NOTES			

COLLONGES-AU-MONT-D'OR		N° de code	
Superficie	Collonges	69 1 10 063	
578			
Intendance	Lyon	Arrondissement (1975)	Lyon
Election	Lyon	Canton (1975)	Limonest
Province	Lyonnais	District (1790)	Lyon-Campagne
Paroisse	Collonges	Canton (1790)	Saint-Cyr
		Canton (1801)	Limonest
Parlement	Paris	Evêché	Lyon
Sénéchaussée	Lyon		
Bailliage	Saint-Rambert dépendant des Comtes de Lyon	Démographie contemporaine (hab.)	
Justice /			
		1975	2 786
		1968	2 662
Gouvernement	du Lyonnais	1962	2 542
		1954	2 318
		1946	1 913
		1936	1 758
		1931	1 884
Diocèse	Lyon	1926	1 718
Archiprêtre	des Suburbes	1921	1 553
Vocable	Saint-Nizier	1911	1 558
Présentateur	Archevêque de Lyon	1906	1 575
		1901	1 640
		1896	1 459
		1891	1 450
		1886	1 315
		1881	1 270
		1876	1 198
		1872	1 107
		1866	1 058
		1861	1 026
		1856	963
		1851	939
Démographie ancienne (Feux)		1846	1 030
		1841	1 023
		1836	954
1789	1786	1781	1831
			904
			1826
			767
			1820
			767
1776	1771	1766	1806
			942
			1801
			942
			an II
			500
1761	1759	1756	1790
			725
1751	1746	1741	
1736	1731	1726	
1721	1720	1719	
	S	VP	
1716	1711	1709	
			195
1697			
LH			
NOTES			
(1) 689 habitants.			
Bibliographie			
Duc (Th), Collonges, histoire d'un village des Monts d'Or Lyonnais. Lyon, Ed. EGE, 1971, 353 pages.			
Debombourg (Georges), Collonges au Mont-d'Or Lyon, impr. Aimé Vingtrinier, 1874, 47 pages.			

Superficie 2 762		COLOMBIER-SAUGNIEU (1) Colombier		N° de code 69 1 37 299	
Intendance	Grenoble	Arrondissement (1975)		Lyon	
Election	Vienne	Canton (1975)		Meyzieu	
Province	Dauphiné	District (1790)		Vienne	
Paroisse	Colombier	Canton (1790)		St-Laurent-da-Mure	
		Canton (1801)		La Verpillière	
Parlement	Grenoble	Evêché		Lyon	
Sénéchaussée		Démographie contemporaine (hab.)			
Bailliage	Vienne				
Justice	seigneur de Colombier				
Gouvernement	Grenoble				
Diocèse	Lyon				
Archiprêtre	Meyzieu				
Vocable					
Présentateur	Abbé d'Alnay				
Démographie ancienne (Feux)					
1789	1786	1781	1831	1 312	1826
1776	1771	1766	1806	1 014	1801
1761	1759	1755	1790	264	
1751	1748	225 (4)	1741		
1736	1731	1726	158 (3)		
1721	1720	S	1719		
1716	1711	S	1709		
1698	1 032 (2)				
NOTES		Conservation des registres paroissiaux			
(1) Colombier-Saugnieu est rattachée au département du Rhône par le décret du 05-03-1971 (anciennement dans l'Isère - 38119).		A. D. : 1741-1792			
(2) habitants (Bouchu)		L. : 1744, 1755, 1758.			
(3) - dénombrement Fontanieu: 1 095		A. C. : 1738-1765			
(4) et 1 029 habitants		1765, 1792.			
(5) et 535 habitants					

Superficie 1 054		COMMUNAY (1)		N° de code 69 1 38 272	
Intendance	Grenoble	Arrondissement (1975)		Lyon	
Election	Vienne	Canton (1975)		St-Symphorien-d'Ozon	
Province	Dauphiné	District (1790)		Vienne	
Paroisse	Communay	Canton (1790)		St-Symphorien-d'Ozon	
		Canton (1801)		St-Symphorien-d'Ozon	
Parlement	Grenoble	Evêché		Lyon	
Sénéchaussée		Démographie contemporaine (hab.)			
Bailliage	Vienne				
Justice					
Gouvernement	Grenoble				
Diocèse	Vienne				
Archiprêtre					
Vocable	St-Pierre et Blaise				
Présentateur	Chapitre de St-Maurice de Communay				
Démographie ancienne (Feux)					
1789	1786	1781	1831	712	1826
1776	1771	1766	1806	672	1801
1761	1759	1755	1790	632	
1751	1748	60 (4)	1741		
1736	1731	1726	368 (3)		
1721	1720	S	1719		
1716	1711	S	1709		
1698	308 (2)				
NOTES		Conservation des registres paroissiaux			
(1) Communay, anciennement dans le département de l'Isère (38122) fut rattachée au département du Rhône par la loi du 29-12-1967.		A. D. : 1726-1792			
(2) habitants (Bouchu)		L. : 1727-1730, 1732, 1735, 1745, 1747, 1749, 1755, 1757-1760.			
(3) - dénombrement Fontanieu : 332 habitants.		A. C. : 1609-1624			
(4) et 288 habitants		1624-1644			
(5) et 240 "		1632-1644			
		1646-1673			
		1650-1670			
		1645-1675			
		1676-1711			
		1676-1792			



Superficie		CONDRIEU		N° de code		
921				69 1 07 054		
Intendance	Lyon	Arrondissement (1975)		Lyon		
Election	Saint-Etienne-en-Forez	Canton (1975)		Condrieu		
Province	Lyonnais	District (1790)		Lyon-Campagne		
Paroisse	Condrieu	Canton (1790)		Condrieu		
		Canton (1801)		Sainte-Colombe		
Parlement	Paris	Evêché		Lyon		
Sénéchaussée	Lyon	Démographie contemporaine (hab.)				
Bailliage						
Justice	Baronnie de Condrieu dépendant du Comté de Lyon					
Gouvernement	du Lyonnais					
Diocèse	Vienne					
Archiprêtre	Condrieu (1)					
Vocabulaire	Saint-Etienne					
Présentateur	Les Comtes de Lyon					
Démographie ancienne (Feux)						
1789	1786	1781	1775	3 152	1968	3 411
1776	1771	1766	1962	2 926	1954	2 550
1761	1759	1756	1946	2 389	1936	2 410
1751	1746	1741	1926	2 183	1921	2 022
1736	1731	1726	1906	2 168	1901	2 144
1721	1720	1719	1891	2 104	1886	2 190
1716	1711	1709	1876	2 542	1872	2 602
1697	634		1861	2 567	1856	2 788
			1846	3 172	1841	3 500
			1831	3 864	1826	4 885
			1806	4 350	1801	4 350
			1790	5 075		
NOTES						
(1) Condrieu est le siège d'un archiprêtre comportant 18 paroisses et une annexe.						
Bibliographie						
Cochard (N.F.) Condrieu - Notice historique et statistique - Lyon, Billauche Fils, 1814, 110 pages.						
Richard (Paul) : "Notice historique sur Condrieu". Bull. Soc. Littér. Lyon, 1910, p. 19-24.						

Superficie		CORBAS (1)		N° de code		
1 118				69 1 38 273		
Intendance		Arrondissement (1975)		Lyon		
Election		Canton (1975)		St-Symphorien-d'Ozon		
Province		District (1790)				
Paroisse	(2)	Canton (1790)				
		Canton (1801)				
Parlement		Evêché		Lyon		
Sénéchaussée		Démographie contemporaine (hab.)				
Bailliage						
Justice						
Gouvernement						
Diocèse						
Archiprêtre						
Vocabulaire						
Présentateur						
Démographie ancienne (Feux)						
1789	1786	1781	1975	3 225	1968	2 208
1776	1771	1766	1962	1 362	1954	734
1761	1759	1756	1946	607	1936	630
1751	1748	1741	1926	515	1921	422
1736	1731	1726	1906	457	1901	414
1721	1720	1719	1891	408	1886	412
1716	1711	1709	1876	396	1872	374
1698			1861	354	1856	1851
			1846		1841	1836
			1831		1826	1810
			1806		1801	an II
			1790			
NOTES						
(1) La commune de Corbas fut créée en 1860, détachée de St-Symphorien-d'Ozon.						
(2) Communauté de St-Symphorien-d'Ozon.						

CORCELLES-EN-BEAUJOLAIS		N° de code	
Corcelles, Courcelles (1)		69 2 05 065	
Superficie 930		Arrondissement (1975)	Villefranche
Intendance	Lyon	Canton (1975)	Belleville
Election	Villefranche	District (1790)	Villefranche
Province	Beaujolais	Canton (1790)	Belleville
Paroisse	Corcelles	Canton (1801)	Belleville
Parlement	Paris	Evêché	Lyon
Sénéchaussée		Démographie contemporaine (hab.)	
Bailliage	Villefranche		
Justice	seigneurie de Corcelles		
Gouvernement	du Lyonnais	1975	505
		1962	498
		1954	525
		1962	498
		1936	518
		1931	478
Diocèse	Lyon	1926	522
Archiprêtre	Anse	1921	520
Vocable	St-Pierre et St-Paul	1906	654
Présentateur	Archevêque de Lyon	1901	676
		1896	627
		1891	575
		1886	597
		1881	614
		1876	712
		1872	744
		1866	761
		1861	752
		1856	734
		1851	730
Démographie ancienne (Feux)		1846	702
		1841	652
		1836	656
1789	194	1786	175
1776	168	1771	170
1761	159	1759	175
1751	142	1746	115
1736	110	1731	127
1721	124	1720	80
1716	100	1711	80
1697	96		90
LH			
<p>Conservation des registres paroissiaux</p> <p>A. D. : 1675-1792 L. : 1680-1692, 1708-1709, 1719-1736.</p> <p>A. C. : 1644-1792 4 registres</p>			
<p>NOTES</p> <p>(1) Prend le nom de Corcelles-en-Beaujolais le 16 Octobre 1942.</p> <p>(2) 250 communiants</p>			

COURS-LA-VILLE (2)		N° de code	
Trambouza (1) Cours (2)		69 2 30 066 A	
Superficie 1 948		Arrondissement (1975)	Villefranche
Intendance	Lyon	Canton (1975)	Thizy
Election	Villefranche	District (1790)	Villefranche
Province	Beaujolais	Canton (1790)	Thizy
Paroisse	Cours	Canton (1801)	Thizy
Parlement	Paris	Evêché	Lyon
Sénéchaussée		Démographie contemporaine (hab.)	
Bailliage	Villefranche		
Justice	Estiangué		
Gouvernement	du Lyonnais	1975	5 556
		1962	6 250
		1954	5 416
		1962	6 250
		1936	5 706
		1931	5 962
Diocèse	Mâcon	1926	6 000
Archiprêtre	Beaujeu	1921	5 871
Vocable	Saint-Etienne	1906	5 718
Présentateur	Prieur de Charlieu	1901	5 493
		1896	5 755
		1891	5 994
		1886	6 246
		1881	6 929
		1876	6 157
		1872	5 431
		1866	4 872
		1861	4 909
		1856	4 991
		1851	4 688
Démographie ancienne (Feux)		1846	4 588
		1841	4 478
		1836	3 985
1789	346	1786	305
1776	251	1771	236
1761	207	1759	229
1751	159	1746	187
1736	181	1731	181
1721	165	1720	165
1716	167	1711	165
1697	242		
LH			
<p>Conservation des registres paroissiaux</p> <p>A. D. : 1667-1792 L. : 1683-1684 1691-1702 1707-1715 1717-1720 à 1736 1768</p> <p>A. C. : 1600-1792 7 registres.</p>			
<p>NOTES</p> <p>(1) Nom révolutionnaire</p> <p>(2) Par arrêté préfectoral du 26/02/1974, la Ville est rattachée à Cours-la-Ville, Cours devient Cours-la-Ville.</p>			

Superficie		LA VILLE		N° de code		
624				69 2 30 066 B		
Intendance	Arrondissement (1975)					
Election	Canton (1975)					
Province	District (1790)					
Paroisse	Canton (1790)					
	Canton (1801)					
Parlement	Evêché Lyon					
Sénéchaussée						
Bailliage	Démographie contemporaine (hab.)					
Justice						
		1975		1968	432	
Gouvernement	1962	460	438	1954	420	
	1946	410	1936	476	1931	520
Diocèse	1926	551	1921	598	1911	712
Archiprêtre	1906	840	1901	918	1896	1 013
Vocable	1891	1 069	1886	1 105	1881	1 139
Présentateur	1876	1 092	1872	1 064	1866	1 190
	1861		1856		1851	
Démographie ancienne (Feux)		1846	1841		1836	
1789	1786		1781	1831	1826	
1776	1771		1766	1806	1801	an II
1761	1759		1756	1790		
1751	1746		1741			
1736	1731		1726			
1721	1720	S	1719			
1716	1711		1709			
1697						
LH						
<p>NOTES</p> <p>Par la loi du 17 mai 1855, l'annexe de Cours, la Ville, devient commune indépendante.</p> <p>Par l'arrêté du 26 Février 1974, la Ville est à nouveau rattachée à Cours, formant la nouvelle commune de Cours-la-Ville.</p>						

Superficie		COURZIEU		N° de code						
2 704				69 1 31 067						
Intendance	Lyon	Arrondissement (1975)		Lyon						
Election	Lyon	Canton (1975)		Vaugneray						
Province	Lyonnais	District (1790)		Lyon-Campagne						
Paroisse	Courzieu	Canton (1790)		Vaugneray						
		Canton (1801)		Vaugneray						
Parlement	Paris	Evêché		Lyon						
Sénéchaussée	Lyon									
Bailliage	Démographie contemporaine (hab.)									
Justice	Courzieu, Chamarerie de Savigny									
	Yzeron		1975	836	1968	864				
Gouvernement	du Lyonnais	1962	929	882	1954	964				
		1946	1 012	1936	1 020	1931	1 094			
Diocèse	Lyon	1926	1 154	1921	1 050	1911	1 262			
Archiprêtre	Courzieu (1)	1906	1 322	1901	1 387	1896	1 535			
Vocable	Saint-Didier	1891	1 556	1886	1 591	1881	1 645			
Présentateur	Le Prieur de Courzieu	1876	1 674	1872	1 627	1866	1 585			
		1861	1 667	1856	1 659	1851	1 698			
Démographie ancienne (Feux)		1846	1 610	1841	1 604	1836	1 634			
1789		1786		1781	1831	1 624	1826	1 521	1820	1 507
1776		1771		1766	1806	1 591	1801	1 591	an II	1 455
1761		1759		1756	1790	1 275				
1751		1746		1741						
1736		1731		1726						
1721		1720	S	1719						
1716		1711		1709						
1697	253									
LH										
<p>Conservation des registres paroissiaux</p> <p>A.D. : 1697-1792 L. 1711 à 1749 1763</p> <p>A.C. : 1642-1792 8 registres.</p>										
<p>NOTES</p> <p>(1) Courzieu est le siège d'un archiprêtre comportant 36 paroisses et 7 annexes.</p>										

Superficie		COUZON-AU-MONT-D'OR		N° de code	
311		Couzon (1)		69 1 25 068	
Intendance	Lyon	Arrondissement (1975)		Lyon	
Election	Lyon	Canton (1975)		Neuville	
Province	Lyonnais	District (1790)		Lyon-Campagne	
Paroisse	Couzon	Canton (1790)		Neuville	
		Canton (1801)		Neuville	
Parlement	Paris	Evêché		Lyon	
Sénéchaussée	Lyon	Démographie contemporaine (hab.)			
Bailliage					
Justice	Couzon, relevant du Comté de Lyon				
Gouvernement		du Lyonnais			
Diocèse	Lyon				
Archiprêtre	Suburbes				
Vocabulaire	Saint-Maurice				
Présentateur	Comtes de Lyon				
Démographie ancienne (Feux)					
1789		1786		1781	
1776		1771		1766	
1761		1759		1756	
1751		1746		1741	
1736		1731		1726	
1721		1720	176	1719	
1716		1711		1709	176
1697	168				
LH					
<p>NOTES</p> <p>(1) Prend le nom de Couzon-au-Mont-d'Or le 18 Septembre 1897.</p>					
<p>Bibliographie</p> <p>Fayard (E.D.N.) : Notice historique sur le village de Couzon. Lyon, Pitrat - Alné, 1885, 156 pages.</p> <p>Bernard (Colette) : L'évolution économique et sociale d'un village de la banlieue lyonnaise : Couzon-au-Mont-d'Or (XVIII<sup>ème</sup> - XX<sup>ème</sup> siècle). Lyon, C.H.E.S., D.E.S., 1955, dactylographié, 104 pages, cartes et plans.</p>					

Superficie		CRAPONNE (1)		N° de code	
462				69 1 31 069	
Intendance	Lyon	Arrondissement (1975)		Lyon	
Election	Lyon	Canton (1975)		Vaugneray	
Province	Lyonnais	District (1790)			
Paroisse	Annexe de Grézieu-la-Varenne (1)	Canton (1790)			
		Canton (1801)			
Parlement	Paris	Evêché		Lyon	
Sénéchaussée	Lyon	Démographie contemporaine (hab.)			
Bailliage					
Justice	Craponne				
Gouvernement		du Lyonnais			
Diocèse	Lyon				
Archiprêtre	des Suburbes				
Vocabulaire	Saint-Fortunat				
Présentateur					
Démographie ancienne (Feux)					
1789		1786		1781	
1776		1771		1766	
1761		1759		1756	
1751		1746		1741	
1736		1731		1726	
1721		1720		1719	
1716		1711		1709	
1697					
LH					
<p>Conservation des registres paroissiaux</p> <p>A.D. : 1775-1792</p> <p>A.C. : 1775-1792 1 registre.</p>					
<p>NOTES</p> <p>(1) Craponne est érigée en chapelle succursale par décret de l'archevêque de Lyon, le 11 Mai 1775.</p> <p>(2) L'ordonnance royale du 17 Février 1836 prononce la distraction de la section de Craponne et son érection en commune distincte de Grézieu-la-Varenne.</p>					

Superficie		CUBLIZE (1)		N° de code			
1 556				69 2 01 070			
Intendance	Lyon	Arrondissement (1975)		Villefranche			
Election	Villefranche	Canton (1975)		Amplepuis			
Province	Beaujolais	District (1790)		Villefranche			
Paroisse	Cublize	Canton (1790)		Amplepuis			
		Canton (1801)		Thizy			
Parlement	Paris	Evêché		Lyon			
Sénéchaussée		Démographie contemporaine (hab.)					
Bailliage	Villefranche						
Justice	Amplepuis (2)						
Gouvernement du Lyonnais		1962	1 108	1975	928	1968	1 021
		1946	1 083	1936	1 243	1931	1 339
Diocèse Mâcon		1926	1 408	1921	1 429	1911	1 699
Archiprêtre Beaujeu		1906	1 889	1901	2 040	1896	2 018
Vocable Saint-Martin		1891	1 918	1886	1 999	1881	1 974
Présentateur Prieur de Charlieu		1876	2 223	1872	2 125	1866	2 205
		1861	2 248	1856	2 342	1851	2 504
Démographie ancienne (Feux)		1846	2 714	1841	3 040	1836	3 060
1789	272	1786	269	1781	229	1831	2 000
1776	238	1771	230	1766	244	1806	1 320
1761	237	1759		1756	187	1790	1 375
1751	188	1746	191	1741	178	Conservation des registres paroissiaux	
1736	178	1731	171	1726	184	A.D. : 1674-1791	
1721	112	1720	200	1719		L. 1675 à 1736	
1716	101	1711		1709	200	1757	
1697	246					A.C. : 1594-1792	
LH						9 registres.	
NOTES							
(1) Par la loi du 19 Juillet 1844, Cublize perd une partie de son territoire qui sert à former la commune de Meaux.							
(2) Les quatre fiefs de cette paroisse relevaient du marquisat de Souzay, dont la justice s'exerçait à Amplepuis.							

Superficie		CURIS-AU-MONT-D'OR (1)		N° de code			
503		CURIS		69 1 25 071			
Intendance	Lyon	Arrondissement (1975)		Lyon			
Election	Lyon	Canton (1975)		Neuville-sur-Saône			
Province	Lyonnais	District (1790)		Lyon-Campagne			
Paroisse	Annexe de St Germain-au-Mont-d'Or	Canton (1790)		Neuville			
		Canton (1801)		Neuville			
Parlement	Paris	Evêché		Lyon			
Sénéchaussée	Lyon	Démographie contemporaine (hab.)					
Bailliage							
Justice	Curis						
Gouvernement du Lyonnais		1962	540	1975	575	1968	531
		1946	441	1936	381	1931	400
Diocèse Lyon		1926	378	1921	329	1911	348
Archiprêtre des Suburbs		1906	361	1901	368	1896	393
Vocable Saint-Claude		1891	403	1886	374	1881	403
Présentateur		1876	447	1872	445	1866	424
		1861	409	1856	414	1851	434
Démographie ancienne (Feux)		1846	454	1841	491	1836	470
1789		1786		1781		1831	471
1776		1771		1766		1806	386
1761		1759	63 (2)	1756		1801	386
1751		1746		1741		an II	368
1736		1731		1726		1790	375
1721		1720	71	1719		Conservation des registres paroissiaux	
1716		1711		1709	71	A.D. : 1694-1791	
1697	71					L. 1695-1698 à 1699	
LH						1715 à 1736	
						A.C. : 1594-1792	
						4 registres.	
NOTES							
Curis, annexe de Saint-Germain au Mont d'Or, est érigée en commune indépendante en 1791.							
(1) Par le décret du 16 Aout 1955, Curis est devenu Curis-au-Mont-d'Or.							
(2) 294 habitants.							

Superficie		DARDILLY		N° de code	
1 399				69 1 10 072	
Intendance	Lyon	Arrondissement (1975)		Lyon	
Election	Lyon	Canton (1975)		Limonest	
Province	Lyonnais	District (1790)		Lyon-Campagne	
Paroisse	Dardilly	Canton (1790)		Chasselay	
		Canton (1801)		Limonest	
Parlement	Paris	Evêché		Lyon	
Sénéchaussée	Lyon	Démographie contemporaine (hab.)			
Bailliage					
Justice	M. Lacroix de Laval				
Gouvernement du Lyonnais		1975	2 743	1968	2 010
		1962	1 731	1 727	1 565
		1946	1 312	1 359	1 235
Diocèse	Lyon	1926	1 125	1 014	982
Archiprêtre	des Suburbs	1906	1 038	1 067	1 108
Vocable	Saint-Pancrace	1891	1 148	1 506	1 141
Présentateur	L'Archevêque de Lyon	1876	1 135	1 212	1 293
		1861	1 294	1 243	1 301
Démographie ancienne (Feux)		1846	1 296	1 281	1 074
1789		1786		1781	
1776		1771		1766	
1761		1759		1756	
1751		1746		1741	
1736		1731		1726	
1721		1720	79	1719	
1716		1711		1709	79
1697	LH				
NOTES					
Bibliographie					
Vautrin (Abel), Monographie de la commune de Dardilly, Dardilly, chez l'auteur, 1906, 32 pages.					

Superficie		DAREIZE (1)		N° de code	
671				69 2 29 073	
Intendance	Lyon	Arrondissement (1975)		Villefranche	
Election	Lyon	Canton (1975)		Tarare	
Province	Lyonnais	District (1790)		Villefranche	
Paroisse	Annexe de Saint-Loup	Canton (1790)		Tarare	
		Canton (1801)		Tarare	
Parlement	Paris	Evêché		Lyon	
Sénéchaussée	Lyon	Démographie contemporaine (hab.)			
Bailliage					
Justice	Dareizé, appartenant à la Prière d'Alix.				
Gouvernement du Lyonnais		1975	207	1968	211
		1962	209	1954	214
		1946	230	1936	249
Diocèse	Lyon	1926	292	1921	281
Archiprêtre	L'Arbresle	1906	343	1901	353
Vocable	Saint-Pierre	1891	380	1886	395
Présentateur		1876	401	1872	461
		1861	455	1856	442
Démographie ancienne (Feux)		1846	479	1841	473
1789		1786		1781	
1776		1771		1766	
1761		1759		1756	
1751		1746		1741	
1736		1731		1726	
1721		1720	44	1719	
1716		1711		1709	44
1697	LH				
Conservation des registres paroissiaux					
A.D. : 1663-1791					
L. 1691 à 1693					
1695-1698-1700 à 1704					
1706-1709 à 1736					
1742 à 1752					
A.C. : 1640-1792					
6 registres.					
NOTES					
(1) Dareizé, annexe de la paroisse de Saint-Loup est érigée en commune distincte en 1791.					



Superficie 1 701		DECINES-CHARPIEU (1)		N° de code 69 1 37 275			
Intendance	Grenoble	Arrondissement (1975)		Lyon			
Election	Vienne	Canton (1975)		Meyzieu			
Province	Dauphiné	District (1790)		Vienne			
Paroisse	Décines (2)	Canton (1790)		Villeurbanne			
		Canton (1801)		Meyzieu			
Parlement	Grenoble	Evêché		Lyon			
Sénéchaussée		Démographie contemporaine (hab.)					
Bailliage	Vienne						
Justice							
			1975	20 031	1968	15 297	
Gouvernement	Grenoble	1962	10 931	10 846	1954	7 546	
		1946	6 445	1936	6 078	1931	6 942
Diocèse	Lyon	1926	3 602	1921	1 618	1911	1 130
Archiprêtre	Meyzieu	1906	1 062	1901	1 159	1896	1 220
Vocable	St-Pierre	1891	1 077	1886	1 085	1881	997
Présentateur	Archevêque de Lyon (Décines) Abbesse de St-Pierre de Lyon (Charpieu)	1876	1 047	1872	1 106	1866	1 094
		1861	1 082	1856	1 027	1851	976
Démographie ancienne (Feux)		1846	984	1841	860	1836	769
		1831	832	1826		1810	670
1789	1786	1781					
1776	1771	1766					
1761	1759	1755	68(6)				
1751	1748	65(5)	1741				
1736	1731	1726	280(4)				
1721	1720	S	1719	VP			
1716	1711		1709				
1698	268 (3)						
NOTES		Conservation des registres paroissiaux					
(1) Décines-Charpieu, anciennement dans le département de l'Isère (38143) fut rattachée au département du Rhône par la loi du 29-12-1967.		A. D. : Paroisse de Décines 1740-1792 Paroisse de Charpieu 1750-1792					
(2) Deux paroisses, paroisse de Décines et paroisse de Charpieu, qui ne forment qu'une communauté.		A. C. : 1630-1699 1700-1751 1752-1793.					
(3) habitants (Bouchu)							
(4) " - Dénombrement Fontanleu : 337 habitants.							
(5) et 199 habitants							
(6) et 170 "							

Superficie 953		DENICE (1)		N° de code 69 2 32 074 A			
Intendance	Lyon	Arrondissement (1975)		Villefranche			
Election	Villefranche	Canton (1975)		Villefranche			
Province	Beaujolais	District (1790)		Villefranche			
Paroisse	Denicé	Canton (1790) des environs de Villefranche		Canton (1801)			
		Evêché		Lyon			
Parlement	Paris	Démographie contemporaine (hab.)					
Sénéchaussée							
Bailliage	Villefranche						
Justice	Montmelas et Villefranche						
			1975	975	1968	1 004	
Gouvernement	du Lyonnais	1962	994	995	1954	1 127	
		1946	904	1936	1 102	1931	1 126
Diocèse	Lyon	1926	1 093	1921	1 056	1911	1 218
Archiprêtre	Anse	1906	1 319	1901	1 270	1896	1 258
Vocable	Notre-Dame, puis St-Pancrace	1891	1 269	1886	1 348	1881	1 337
Présentateur	L'Archevêque de Lyon	1876	1 363	1872	1 347	1866	1 441
		1861	1 365	1856	1 256	1851	1 226
Démographie ancienne (Feux)		1846	1 191	1841	1 133	1836	1 102
		1831	1 131	1826	1 004	1820	817
1789	210	1786	180	1781	164		
1776	164	1771	171	1766	164		
1761	152	1759		1756	137		
1751	118	1746	124	1741	133		
1736	145	1731	140	1726	125		
1721	105	1720	133	1719	400		
1716		1711		1709	133		
1697	149						
LH							
NOTES		Conservation des registres paroissiaux					
(1) Par décret du 16 Juillet 1810, l'ancienne paroisse de Pouilly-le-Chatel a été réunie à celle de Denicé.		A.D. : 1692-1792 L. 1702-1712 1725 à 1736					
(2) 400 communicants.		A.C. : 1615-1792 5 registres.					

Superficie		POUILLY-LE-CHATEL (2) Pouilly-sur-Nizerand (1)		N° de code 69 2 32 074 B	
Intendance	Lyon	Arrondissement (1975)			
Election	Villefranche	Canton (1975)			
Province	Beaujolais	District (1790) Villefranche			
Paroisse	Pouilly-le-Châtel	Canton (1790) des environs de Villefranche			
		Canton (1801) Villefranche			
Parlement	Paris	Evêché			
Sénéchaussée		Démographie contemporaine (hab.)			
Bailliage	Villefranche				
Justice	Villefranche				
Gouvernement	du Lyonnais	1962	1975	1968	1954
		1946	1936	1931	
Diocèse	Lyon	1926	1921	1911	
Archiprêtre	Anse	1906	1901	1896	
Vocable	Sainte-Andronique	1891	1886	1881	
Présentateur	L'Abbé de Cluny	1876	1872	1866	
		1861	1856	1851	
Démographie ancienne (Feux)		1846	1841	1836	
1789	40	1786	32	1781	25
1776	22	1771	25	1766	26
1761	18	1759		1756	16
1751	14	1746	15	1741	15
1736	12	1731	11	1726	11
1721	13	1720	18	1719	27
		S		VP	(3)
1716		1711		1709	18
1697	19				
LH					
<p>Conservation des registres paroissiaux</p> <p>A.D. :</p> <p>A.C. : 1675-1792 2 registres.</p>					
<p>NOTES</p> <p>(1) Nom révolutionnaire.</p> <p>(2) Pouilly-le-Chatel est paroisse, puis commune jusqu'au décret du 16 juillet 1810 qui réunit Pouilly-le-Châtel à Denicé.</p> <p>(3) 27 communiant.</p>					

Superficie		DIÈME		N° de code 69 2 29 075	
Intendance	Lyon	Arrondissement (1975) Villefranche			
Election	Villefranche	Canton (1975) Tarare			
Province	Lyonnais	District (1790) Villefranche			
Paroisse	Annexe de Valsonne (1)	Canton (1790) Tarare			
		Canton (1801) Tarare			
Parlement	Paris	Evêché Lyon			
Sénéchaussée		Démographie contemporaine (hab.)			
Bailliage	Villefranche				
Justice	Valsonne et Chamelet				
Gouvernement	du Lyonnais	1962	85	1975	56
		1946	111	1936	160
Diocèse	Lyon	1926	192	1921	204
Archiprêtre	L'Arbresle	1906	283	1901	280
Vocable	St-François-de-Salles	1891	343	1886	361
Présentateur		1876	388	1872	394
		1861	355	1856	366
Démographie ancienne (Feux)		1846	437	1841	444
1789		1786		1781	
1776		1771		1766	
1761		1759		1756	
1751		1746		1741	
1736		1731		1726	
1721		1720		1719	
		S		VP	
1716		1711		1709	
1697					
LH					
<p>Conservation des registres paroissiaux</p> <p>A.D. : 1737-1792 L. 1739 à 1749 1757</p> <p>A.C. : 1717-1792 2 registres.</p>					
<p>NOTES</p> <p>(1) Dième est érigée en commune distincte de Valsonne en 1791.</p>					

Superficie		DOMMARTIN		N° de code			
722				69 1 03 076			
Intendance	Lyon	Arrondissement (1975)		Lyon			
Election	Lyon	Canton (1975)		L'Arbresle			
Province	Lyonnais	District (1790)		Lyon-Campagne			
Paroisse	Dommartin	Canton (1790)		Chasselay			
		Canton (1801)		L'Arbresle			
Parlement	Paris	Evêché		Lyon			
Sénéchaussée	Lyon	Démographie contemporaine (hab.)					
Bailliage							
Justice	Château de Dommartin						
Gouvernement du Lyonnais		1962	463	1975	1 142	1968	506
		1946	365	1936	423	1954	430
		1946	365	1936	423	1931	483
Diocèse	Lyon	1926	434	1921	432	1911	477
Archiprêtre	des Suburbs	1906	509	1901	505	1896	502
Vocable	Notre-Dame et St Antoine	1891	504	1886	513	1881	483
Présentateur	Abbé d'Alnay	1876	454	1872	454	1866	442
		1861	434	1856	503	1851	476
Démographie ancienne (Feux)		1846	440	1841	395	1836	365
1789		1786		1781		1831	396
1776		1771		1766		1820	400
1761		1759		1756		1806	298
1751		1746		1741		1801	298
1736		1731		1726		1790	275
1721		1720	38	1719		Conservation des registres paroissiaux	
1716		1711		1709	38	A.D. : 1696-1792	
1697	38					L. : 1718 à 1736	
LH						A.C. : 1680-1792	
						3 registres	
NOTES							

Superficie		DRACE		N° de code			
1 487		Dracé-le-Panoux		69 2 05 077			
Intendance	Lyon	Arrondissement (1975)		Villefranche			
Election	Villefranche	Canton (1975)		Belleville			
Province	Beaujolais	District (1790)		Villefranche			
Paroisse	Dracé	Canton (1790)		Belleville			
		Canton (1801)		Belleville			
Parlement	Paris	Evêché		Lyon			
Sénéchaussée		Démographie contemporaine (hab.)					
Bailliage	Villefranche						
Justice	L'Ecluse						
Gouvernement du Lyonnais		1962	502	1975	513	1968	507
		1946	491	1936	505	1954	515
		1946	491	1936	505	1931	503
Diocèse	Lyon	1926	502	1921	511	1911	547
Archiprêtre	Anse	1906	574	1901	590	1896	642
Vocable	Saint-Pierre	1891	644	1886	671	1881	667
Présentateur	Prieur d'Arnas	1876	734	1872	763	1866	805
		1861	816	1856	858	1851	903
Démographie ancienne (Feux)		1846	900	1841	838	1836	911
1789	184	1786	160	1781	161	1831	826
1776	156	1771	158	1766	169	1826	637
1761	167	1759		1756	164	1820	682
1751	128	1746	151	1741	163	1806	665
1736	166	1731	167	1726	157	1801	665
1721		1720	150	1719	300	an II	628
1716		1711		1709	150	Conservation des registres paroissiaux	
1697	195					A. D. : 1678-1792	
LH						L. : 1681-1688, 1694-1699, 1703, 1705-1736.	
						A. C. : 1665-1792	
						5 registres	
NOTES							
(1) 300 communiants							
Bibliographie							
Follard (A.) : Recueil de quelques notes historiques sur la commune de Dracé. Villefranche, Guilletmet, 1941, 40 pages.							

Superficie		DUERNE		N° de code			
1 141				69 1 28 078			
Intendance	Lyon	Arrondissement (1975) Lyon					
Election	Lyon	Canton (1975) St-Symphorien-sur-Coise					
Province	Lyonnais	District (1790) Lyon-Campagne					
Paroisse	Duerne	Canton (1790) Yzeron et Châteauneuf					
		Canton (1801) St-Symphorien-sur-Coise					
Parlement	Paris	Evêché Lyon					
Sénéchaussée	Lyon						
Bailliage		Démographie contemporaine (hab.)					
(1) Justice	Baronnies de Rochefort, Yzeron et Saconay		1975	529	1968	554	
Gouvernement	du Lyonnais	1962	543	514	1954	572	
Diocèse	Lyon	1946	626	1936	587	1931	616
Archiprêtre	Courzieu	1926	598	1921	613	1911	665
Vocable	Saint-Jean-Baptiste	1906	673	1901	627	1896	665
Présentateur	Archevêque de Lyon	1891	686	1886	702	1881	642
		1876	670	1872	669	1866	720
		1861	727	1856	770	1851	750
Démographie ancienne (Feux)							
		1846	726	1841	682	1836	719
1789		1786		1781		1831	719
1776		1771		1766		1806	519
1761		1759		1756		1790	400
1751		1746		1741		Conservation des registres paroissiaux	
1736		1731		1726		A.D. : 1692-1792	
1721		1720	33 (2)	1719		L. : 1698 à 1699	
1716		1711		1709	33 (2)	1705	
1697	33 (2)					1717 à 1738	
LH						A.C. : 1627-1792	
		4 registres					
NOTES							
(1) L'Eglise dépendait de la baronnie de Rochefort.							
(2) Duerne (28 feux), plus le hameau de Pitaval ou Pittaval (5 feux).							
Bibliographie							
Berdie! (Abbé F.) La baronnie de Rochefort en Lyonnais, des origines à 1789. Notes et documents concernant St-Martin-en-Haut, Duerne, Rontalon et Thurins ; Lyon, Mercier et L. Brun, 1920, 293 pages.							

Superficie		ECHALAS		N° de code			
2 095				69 1 08 080			
Intendance	Lyon	Arrondissement (1975) Lyon					
Election	Saint-Etienne	Canton (1975) Givors					
Province	Lyonnais	District (1790) Lyon-Campagne					
Paroisse	Echalas	Canton (1790) Givors					
		Canton (1801) Givors					
Parlement	Paris	Evêché Lyon					
Sénéchaussée	Lyon						
Bailliage		Démographie contemporaine (hab.)					
Justice	St-Jean-de-Touslas et Givors		1975	774	1968	605	
Gouvernement	du Lyonnais	1962	613	591	1954	681	
Diocèse	Lyon	1946	662	1936	686	1931	690
Archiprêtre	Mornant	1926	709	1921	701	1911	727
Vocable	Saint-Martin	1906	750	1901	785	1896	768
Présentateur	Prieur de Taluyers	1891	781	1886	853	1881	864
		1876	972	1872	851	1866	887
		1861	951	1856	881	1851	946
Démographie ancienne (Feux)							
		1846	917	1841	775	1836	759
1789		1786		1781		1831	730
1776		1771		1766		1806	832
1761		1759		1756		1790	775
1751		1746		1741		Conservation des registres paroissiaux	
1736		1731		1726		A. D. : 1692-1792	
1721		1720	178	1719		L. : 1693, 1708-1748, 1786, 1791.	
1716		1711		1709	178	A. C. : 1673-1792	
1697	162					7 registres	
LH							
NOTES							
Bibliographie							
Brun (Louis) : Un coin de Rhône et Loire : notes sur Châteauneuf, Dargolre, St-Jean-de-Touslas, Echallas, St-Romain-en-Gier, Tartaras. Lyon, Brun, 1920, 171 pages.							

Superficie		ECULLY		N° de code	
845				69 1 10 081	
Intendance	Lyon	Arrondissement (1975)		Lyon	
Election	Lyon	Canton (1975)		Limonest	
Province	Lyonnais	District (1790)		Lyon-Campagne	
Paroisse	Ecully	Canton (1790)		Saint-Cyr	
		Canton (1801)		Limonest	
Parlement	Paris	Evêché		Lyon	
Sénéchaussée	Lyon	Démographie contemporaine (hab.)			
Bailliage					
Justice	Comté de Lyon				
Gouvernement		du Lyonnais			
		1962	7 213	1968	10 077
		1946	4 719	1936	4 033
		1926	3 703	1921	3 612
		1906	2 998	1901	2 982
		1891	2 935	1886	3 336
		1876	3 387	1872	2 850
		1861	2 760	1856	2 449
		1846	1 868	1841	1 823
		1831	1 618	1826	1 381
		1806	958	1801	958
		1790	925	an II	
		1789	1786	1781	1781
		1776	1771	1766	1766
		1761	1759	1756	1756
		1751	1746	1741	1741
		1736	1731	1726	1726
		1721	1720	1719	91
		1716	1711	1709	91
		1697	91		
		LH			
NOTES					
Bibliographie					
Vassen (J.) et Vingtrignier (J.), une commune de Lyonnais : Ecully, son histoire depuis les temps les plus reculés jusqu'à nos jours ; Lyon, Paquet, 1900, 374 pages.					

Superficie		EMERINGES		N° de code	
301				69 2 04 082	
Intendance	Lyon	Arrondissement (1975)		Villefranche	
Election	Villefranche	Canton (1975)		Beaujeu	
Province	Beaujolais	District (1790)		Villefranche	
Paroisse	Emeringes	Canton (1790)		Villié	
		Canton (1801)		Beaujeu	
Parlement	Paris	Evêché		Lyon	
Sénéchaussée		Démographie contemporaine (hab.)			
Bailliage	Villefranche				
Justice	Thil				
Gouvernement		du Lyonnais			
		1962	184	1968	149
		1946	200	1936	249
		1926	264	1921	289
		1906	374	1901	402
		1891	427	1886	416
		1876	442	1872	448
		1861	449	1856	408
		1846	410	1841	370
		1831	339	1826	333
		1806	322	1801	322
		1790	200	an II	
		1789	63	1786	59
		1776	57	1771	55
		1761	55	1759	47(1)
		1751	59	1746	59
		1736	52	1731	52
		1721	57	1720	50
		1716		1711	
		1697	66		
		LH			
Démographie ancienne (Feux)					
Conservation des registres paroissiaux					
A.D. : 1639-1792					
A.C. : 1579-1792					
6 registres					
NOTES					
(1) 278 habitants.					

Superficie 332		EVEUX (1)		N° de code 69 1 03 083			
Intendance	Lyon	Arrondissement (1975)		Lyon			
Election	Lyon	Canton (1975)		L'Arbresle			
Province	Lyonnais	District (1790)		Lyon-Campagne			
Paroisse	annexe de Fleurieux	Canton (1790)		L'Arbresle			
		Canton (1801)		L'Arbresle			
Parlement	Paris	Evêché		Lyon			
Sénéchaussée	Lyon	Démographie contemporaine (hab.)					
Bailliage							
Justice	La Tourette		1975	518	1968	417	
Gouvernement	du Lyonnais	1962	436	426	1954	250	
		1946	253	1936	240	1931	243
		1926	224	1921	213	1911	244
Diocèse	Lyon	1906	255	1901	258	1896	228
Archiprêtre	L'Arbresle	1891	236	1886	269	1881	289
Vocable	Saint-Pierre	1876	280	1872	264	1866	318
Présentateur		1861	288	1856	260	1851	292
Démographie ancienne (Feux)		1846	266	1841	301	1836	303
1789		1786		1781		1831	259
1776		1771		1766		1806	222
1761		1759		1756		1790	200
1751		1746		1741		Conservation des registres paroissiaux A.D. : 1737-1792 A.C. : 1602-1792 3 registres	
1736		1731		1726			
1721		1720		1719			
1716		1711		1709			
1697							
LH							
NOTES (1) En 1790, Fleurieux-Eveux. Eveux est érigée en commune distincte de Fleurieux en 1791.							

Superficie 964		FEYZIN (1) Feyssin		N° de code 69 1 38 276			
Intendance	Grenoble	Arrondissement (1975)		Lyon			
Election	Vienne	Canton (1975)		St-Symphorien-d'Ozon			
Province	Dauphiné	District (1790)		Vienne			
Paroisse	Feyzin	Canton (1790)		St-Priest			
		Canton (1801)		St-Symphorien-d'Ozon			
Parlement	Grenoble	Evêché		Lyon			
Sénéchaussée		Démographie contemporaine (hab.)					
Bailliage	Vienne						
Justice	Vienne		1975	7 346	1968	5 604	
Gouvernement	Grenoble	1962	3 325	3 265	1954	2 418	
		1946	1 775	1936	1 814	1931	1 950
		1926	1 801	1921	1 666	1911	1 592
Diocèse	Lyon	1906	1 330	1901	1 317	1896	1 240
Archiprêtre	Meyzieu	1891	1 259	1886	1 210	1881	1 211
Vocable	Notre-Dame	1876	1 725	1872	1 189	1866	1 240
Présentateur	Prieur de Notre-Dame de Lisie	1861	1 248	1856	1 274	1851	1 242
Démographie ancienne (Feux)		1846	1 185	1841	1 251	1836	1 161
1789		1786		1781		1831	1 068
1776		1771		1766		1806	951
1761		1759		1755	120(5)	1790	839
1751		1748	130 (4)	1741		Conservation des registres paroissiaux A. D. : 1743-1792 A. C. : 1631-1648 1679-1756 1757-1783 1784-1792.	
1736		1731		1726	220(3)		
1721		1720		1719			
1716		1711		1709			
1698	472 (2)						
NOTES (1) Feyzin, anciennement dans le département de l'Isère (38-164) fut rattachée au département du Rhône par la loi du 29-12-1967. (2) habitants (Bexchu) (3) " - Dénombrement Fontanieu : 565 habitants. (4) et 613 habitants (5) et 520 "							



Superficie		FLEURIE		N° de code				
1 394				69 2 04 084				
Intendance	Lyon	Arrondissement (1975)		Villefranche				
Election	Villefranche et Mâcon	Canton (1975)		Beaujeu				
Province	Beaujolais et Mâconnais	District (1790)		Villefranche				
Paroisse	Fleurie	Canton (1790)		VIII <sup>lé</sup>				
		Canton (1801)		Beaujeu				
Parlement	Paris	Evêché		Lyon				
Sénéchaussée		Démographie contemporaine (hab.)						
Bailliage	Villefranche (Beaujolais) Mâcon (Mâconnais)							
Justice	Corcelles, Roncié et Grand-Pré pour le Beaujolais							
Gouvernement	du Lyonnais	1975	1 256	1968	1 416			
		1962	1 468	1 413	1954	1 507		
		1946	1 512	1936	1 560	1931	1 568	
		1926	1 607	1921	1 521	1911	1 882	
		1906	1 914	1901	1 890	1896	2 039	
		1891	2 001	1886	2 026	1881	2 011	
		1876	2 385	1872	2 479	1866	2 454	
		1861	2 196	1856	2 070	1851	1 982	
		(2) Démographie ancienne (Feux)	1846	1 871	1841	1 840	1836	1 831
			1831	1 874	1826	1 718	1820	1 689
			1789	289	1786	290	1781	280
			1776	284	1771	297	1766	251
			1761	252	1759		1756	247
			1751	249	1746	242	1741	237
			1736	242	1731	224	1726	207
			1721	196	1720	145	1719	VP
			1716	197	1711		1709	145
			1697	168				
			LB					
NOTES								
(1) L'Evêque et le chapitre de Saint-Vincent de Mâcon prétendent réciproquement avoir le droit de nommer à la cure.								
(2) Feux uniquement pour l'élection de Villefranche								
		Conservation des registres paroissiaux						
		A.D. : 1667-1792						
		L. : 1716 à 1736						
		A.C. : 1612-1792						
		8 registres						

Superficie		FLEURIEU-SUR-SAONE		N° de code				
291				69 1 25 085				
Intendance	Lyon	Arrondissement (1975)		Lyon				
Election	Lyon	Canton (1975)		Neuville-sur-Saône				
Province	Franc-Lyonnais	District (1790)		Lyon-Campagne				
Paroisse	Annexe de Montanay-en-Bresse (1)	Canton (1790)		Neuville-sur-Saône				
		Canton (1801)		Neuville-sur-Saône				
Parlement	Paris	Evêché				Lyon		
Sénéchaussée	Lyon	Démographie contemporaine (hab.)						
Bailliage								
Justice	Rochetaillée							
Gouvernement	du Lyonnais	1975	867	1968	797			
		1962	736	712	1954	679		
		1946	593	1936	555	1931	537	
		1926	484	1921	450	1911	450	
		1906	469	1901	456	1896	452	
		1891	447	1886	447	1881	465	
		1876	437	1872	429	1866	465	
		1861	463	1856	417	1851	397	
		(2) Démographie ancienne (Feux)	1846	353	1841	368	1836	383
			1831	376	1826	410	1820	380
			1789		1786		1781	
			1776		1771		1766	
			1761		1759		1756	
			1751		1746		1741	
			1736		1731		1726	
			1721		1720		1719	
			1716		1711		1709	
			1697					
			LB					
NOTES								
(1) Fleurieu-sur-Saône a été érigée en commune distincte de Montanay en 1791								
		Conservation des registres paroissiaux						
		A.D. : 1692-1792						
		L. : 1701 à 1704						
		A.C. : 1606-1792						
		6 registres.						

Superficie		FLEURIEUX-SUR-L'ARBRESLE Fleurieux-Eveux (1)		N° de code			
951				69 1 03 086			
Intendance	Lyon	Arrondissement (1975)		Lyon			
Election	Lyon	Canton (1975)		L'Arbresle			
Province	Lyonnais	District (1790)		Lyon-Campagne			
Paroisse	Fleurieux	Canton (1790)		L'Arbresle			
		Canton (1801)		L'Arbresle			
Parlement	Paris	Evêché		Lyon			
Sénéchaussée	Lyon	Démographie contemporaine (hab.)					
Bailliage							
Justice	La Tourette						
Gouvernement du Lyonnais		1975	918	1968	802		
		1962	717	687	1954	605	
		1946	527	1936	489	1931	570
Diocèse	Lyon	1926	645	1921	634	1911	680
Archiprêtre	L'Arbresle	1906	708	1901	669	1896	740
Vocabulaire	Saint-Barthelémy	1891	718	1886	687	1881	664
Présentateur	Archevêque de Lyon	1876	669	1872	592	1866	623
		1861	611	1856	607	1851	607
Démographie ancienne (Feux)		1846	621	1841	598	1836	607
1789		1786		1781		1831	629
1776		1771		1766		1806	420
1761		1759	87 (2)	1756		1790	450
1751		1746		1741		Conservation des registres paroissiaux A. D. : 1697-1792 L. : 1708-1709-1711-1716 à 1736 A. C. : 1618-1892 4 registres.	
1736		1731		1726			
1721		1720	90	1719			
1716		1711		1709	90		
1697							
LH	90						
NOTES							
(1) Jusqu'en 1791, Eveux est annexe de Fleurieux.							
(2) 462 habitants.							

Superficie		FONTAINES-SAINT-MARTIN (2) (3) Fontaines Brutus-la-Fontaine (1)		N° de code			
274				69 1 25 087			
Intendance	Lyon	Arrondissement (1975)		Lyon			
Election	Lyon	Canton (1975)		Neuville			
Province	Franc-Lyonnais	District (1790)		Lyon-Campagne			
Paroisse	Fontaines	Canton (1790)		Neuville			
		Canton (1801)		Neuville			
Parlement	Paris	Evêché					
Sénéchaussée	Lyon	Démographie contemporaine (hab.)					
Bailliage							
Justice	Fontaines et Rochetaillée						
Gouvernement du Lyonnais		1975	1 826	1968	1 306		
		1962	1 026	992	1954	878	
		1946	712	1936	710	1931	684
Diocèse	Lyon	1926	694	1921	602	1911	622
Archiprêtre	Dombes	1906	636	1901	669	1896	708
Vocabulaire	Saint-Martin	1891	655	1886	696	1881	704
Présentateur	Chapitre de St-Nizier de Lyon	1876	710	1872	720	1866	772
		1861	812	1856	797	1851	810
Démographie ancienne (Feux)		1846	1 580	1841	1 580	1836	1 420
1789		1786		1781		1831	1 480
1776		1771		1766		1806	1 205
1761		1759		1756		1790	1 475
1751		1746		1741		Conservation des registres paroissiaux A. D. : 1699-1792 L. : 1704-1709, 1716-1736. A. C. : 1700-1793 4 registres	
1736		1731		1726			
1721		1720		1719			
1716		1711		1709			
1697							
LH							
NOTES							
(1) Nom révolutionnaire							
(2) En 1793, Ceilloux-la-Montagne se détache de Fontaines-Saint-Martin et forme une commune distincte.							
(3) Par la loi du 25 Juin 1850, Fontaines-sur-Saône se détache de Fontaines-Saint-Martin et forme une commune distincte.							

*page 80 il s'agit de Ceilloux sur Fontaine*

Superficie		FONTAINES-SUR-SAONE (1)		N° de code	
232				69 1 25 088	
Intendance	Arrondissement (1975) Lyon				
Election	Canton (1975) Neuville-sur-Saône				
Province	District (1790) Lyonnais				
Paroisse	Canton (1790)				
	Canton (1801)				
Parlement	Evêché Lyon				
Sénéchaussée					
Bailliage	Démographie contemporaine (hab.)				
Justice					
Gouvernement		1975	6 276	1968	5 313
	1962	5 628	3 681	1954	2 406
Diocèse Archiprêtre Vocable Présentateur	1946	2 040	1936	2 002	1 988
	1926	1 876	1921	1 618	1 532
	1906	1 488	1901	1 498	1 348
	1891	1 235	1886	1 211	1 253
	1876	1 228	1872	1 224	1 206
	1861	1 215	1856	1 144	1 066
	Démographie ancienne (Feux)		1846	1841	1836
1789	1786	1781	1831	1826	1820
1776	1771	1766	1806	1801	an 11
1761	1759	1756	1790		
1751	1746	1741	Conservation des registres paroissiaux		
1736	1731	1726			
1721	1720 S	1719 VP			
1716	1711	1709 S			
1697					
LH					
NOTES					
(1) Fontaines-sur-Saône est érigée en commune distincte de Fontaines-St-Martin par la loi du 25 Juin 1850.					

Superficie		FRANCHEVILLE		N° de code				
818		Franche-Commune (1)		69 1 31 089				
Intendance	Lyon	Arrondissement (1975)		Lyon				
Election	Lyon	Canton (1975)		Vaugneray				
Province	Lyonnais	District (1790)		Lyon-Campagne				
Paroisse	Francheville	Canton (1790)		St Genis-Laval				
		Canton (1801)		Vaugneray				
Parlement	Paris	Evêché Lyon						
Sénéchaussée	Lyon							
Bailliage		Démographie contemporaine (hab.)						
Justice	Francheville							
Gouvernement	du Lyonnais		1975	8 099	1968	4 932		
		1962	4 064	4 103	1954	3 527		
Diocèse Archiprêtre Vocable Présentateur	Lyon des Suburles Assomption Notre-Dame puis Saint-Roch L'Archevêque de Lyon	1946	3 077	1936	2 659	1931	2 805	
		1926	2 237	1921	1 944	1911	1 918	
		1906	2 003	1901	2 018	1896	1 912	
		1891	2 092	1886	2 143	1881	2 005	
		1876	1 874	1872	1 858	1866	1 707	
		1861	1 843	1856	1 697	1851	1 528	
		Démographie ancienne (Feux)		1846	1 551	1841	1 385	1836
1789	1786	1781	1831	1 103	1826	834	1820	766
1776	1771	1766	1806	626	1801	626	an II	786
1761	1759	110(2)	1756	1790	625	Conservation des registres paroissiaux A.D. : 1696-1791 L. : 1708 à 1763-1771 A.C. : 1675-1806 5 registres		
1751	1746	1741						
1736	1731	1726						
1721	1720 S	77 VP						
1716	1711	1709 S	77					
1697	77							
LH								
NOTES								
(1) Nom révolutionnaire.								
(2) 528 habitants								

Superficie		FRONTENAS		N° de code						
342				69 2 06 090						
Intendance	Lyon	Arrondissement (1975)		Villefranche						
Election	Lyon	Canton (1975)		Le Bois-d'Oingt						
Province	Lyonnais	District (1790)		Villefranche						
Paroisse	Frontenas	Canton (1790)		Le Bois-d'Oingt						
		Canton (1801)		Le Bois-d'Oingt						
Parlement	Paris	Evêché		Lyon						
Sénéchaussée	Lyon	Démographie contemporaine (hab.)								
Bailliage										
Justice	Le Bois-d'Oingt		1975	320	1968	214				
Gouvernement	du Lyonnais	1962	220	235	1954	280				
		1946	269	1936	284	1931	227			
Diocèse	Lyon	1926	242	1921	241	1911	290			
Archiprêtre	L'Arbresle	1906	304	1901	295	1896	311			
Vocable	Notre-Dame	1891	357	1886	353	1881	353			
Présentateur	seigneur du lieu	1876	377	1872	377	1866	371			
		1861	326	1856	315	1851	330			
Démographie ancienne (Feux)		1846	319	1841	303	1836	303			
1789		1786		1781	1831	303	1826	270	1820	280
1776		1771		1766	1806	282	1801	282	an II	246
1761		1759		1756	1790	225				
1751		1746		1741						
1736		1731		1726						
1721		1720	48	1719						
1716		1711		1709						
1697	48									
LH										
NOTES		<p>Conservation des registres paroissiaux</p> <p>A. D. : 1678-1792 L. : 1692-1695, 1707-1736.</p> <p>A. C. : 1617- 1792 3 registres</p>								

Superficie		GENAS (1)		N° de code						
2 384		Genay (au XIIIème siècle) Chonas		69 1 37 277						
Intendance	Grenoble	Arrondissement (1975)		Lyon						
Election	Vienne	Canton (1975)		Meyzieu						
Province	Dauphiné	District (1790)		Vienne						
Paroisse	Genas (2)	Canton (1790)		Villette-d'Anthon						
		Canton (1801)		Meyzieu						
Parlement	Grenoble	Evêché		Lyon						
Sénéchaussée		Démographie contemporaine (hab.)								
Bailliage	Vienne									
Justice	Vienne		1975	-4 710	1968	2 828				
Gouvernement	Grenoble	1962	2 092	2 130	1954	2 022				
		1946	1 778	1936	1 631	1931	1 696			
Diocèse	Lyon	1926	1 641	1921	1 582	1911	1 633			
Archiprêtre	Meyzieu	1906	1 769	1901	1 784	1896	1 913			
Vocable	St-Barthélémy	1891	1 978	1886	2 129	1881	1 926			
Présentateur	Chapitre de St-Nizier de Lyon	1876	2 038	1872	1 962	1866	2 070			
		1861	2 142	1856	2 036	1851	1 907			
Démographie ancienne (Feux)		1846	1 835	1841	1 716	1836	1 590			
1789		1786		1781	1831	1 575	1826		1810	885
1776		1771		1766	1806	835	1801	711	an II	
1761		1759		1755	1790	710				
1751		1748	83 (5)	1741						
1736		1731		1726						
1721		1720		1719						
1716		1711		1709						
1698	272 (3)									
NOTES		<p>(1) Genas, anciennement dans le département de l'Isère (38-178) fut rattachée au département du Rhône par la loi du 29-12-1967.</p> <p>(2) ou Azieu</p> <p>(3) habitants (Bouchu)</p> <p>(4) " - Dénombrement Fontanieu : 342 habitants.</p> <p>(5) et 346 habitants (Azieu compris).</p>								
		<p>Conservation des registres paroissiaux</p> <p>A. D. : 1743-1792 L. : 1745-1748.</p> <p>A. C. : 1754-1791</p>								

Superficie		GENAY (1)		N° de code	
849				69 1 25 278	
Intendance	Lyon	Arrondissement (1975)		Lyon	
Election	Lyon	Canton (1975)		Neuville	
Province	Franc-Lyonnais	District (1790)		Trévoux	
Paroisse	Genay	Canton (1790)		Trévoux	
		Canton (1801)		Trévoux	
Parlement	Paris	Evêché			
Sénéchaussée	Lyon				
Bailliage		Démographie contemporaine (hab.)			
Justice	Comté de Lyon				
Gouvernement		du Lyonnais		1975	2 359
		1962	1 458	1 416	1954
		1946	1 210	1 113	1931
		1926	1 030	1 025	1911
		1906	1 114	1 025	1896
		1891	1 143	1 137	1881
		1876	1 121	1 140	1866
		1861	1 264	1 225	1851
Démographie ancienne (Feux)		1846	1 297	1 244	1836
1789	1786	1781	1831	1 271	1826
1776	1771	1766	1806	1 168	1801
1761	1759	1756	1790	1 100	1 095 (2)
1751	1746	1741	Conservation des registres paroissiaux		
1736	1731	1726	A. D. : 1701-An X		
1721	1720	1719	L. : 1703, 1715, 1718, 1758, 1760,		
1716	1711	1709	1761, 1763, 1765, 1767, 1783,		
1697			1786, 1789.		
LH			A. C. : 1623-1792		
			L. : 1782-1784 (brûlé)		
NOTES					
(1) Genay anciennement dans le département de l'Ain, fut rattachée au département du Rhône par la loi du 29 Décembre 1967 (01-168), et au canton de Neuville-sur-Saône par le décret du 12 Avril 1969.					
(2) An VIII.					

Superficie		GIVORS (1)		N° de code	
1 734		Givors et Bans		69 1 08 091 A	
Intendance	Lyon	Arrondissement (1975)		Lyon	
Election	Saint-Etienne	Canton (1975)		Givors	
Province	Lyonnais	District (1790)		Lyon-Campagne	
Paroisse	Givors et Bans (2)	Canton (1790)		Givors et Bans	
		Canton (1801)		Givors	
Parlement	Paris	Evêché			
Sénéchaussée	Lyon				
Bailliage		Démographie contemporaine (hab.)			
Justice	Comté de Lyon				
Gouvernement		du Lyonnais		1975	21 968
		1962	17 232	16 782	1954
		1946	13 205	13 378	1931
		1926	14 932	14 143	1911
		1906	12 306	12 132	1896
		1891	10 857	10 974	1881
		1876	11 910	1872	9 886
		1861	9 352	1856	9 688
Démographie ancienne (Feux)		1846	7 746	1841	7 465
1789	1786	1781	1831	4 884	1826
1776	1771	1766	1806	4 014	1801
1761	1759	1756	1790	2 825	an II
1751	1746	1741	Conservation des registres paroissiaux		
1736	1731	1726	A. D. : 1743-1792		
1721	1720	1719	L. : 1789.		
1716	1711	1709	A. C. : 1640-1792		
1697	190		13 registres		
LH					
NOTES					
(1) Givors est agrandi le 21-02-1965 par rattachement de la commune de Saint-Martin-de-Cornas.					
(2) La paroisse était à Bans, Givors étant rattaché à Bans. Mais une ordonnance de l'Archevêque de Lyon du 18-07-1747, transfère l'église paroissiale à Givors.					
(3) Saugrain 1726 : habitants (chiffre sûrement erroné).					
Bibliographie :					
Abeille (Etienne) : Histoire de Givors, Lyon, Brun, 1912, XI, 335 pages.					
Brachet (Docteur) : Statistiques de Givors, ou Recherches sur le nombre des naissances, des décès, des mariages. 1832.					
Granger (Daniel) : L'immigration ouvrière à Givors au XIXème, Lyon, C.H.E.S., D.E.S., 1976, dactylographié, 2 tomes, 83 et 49 pages.					
Granger (Sylvie) : Héritage et legs socio-professionnel à Givors à travers les actes de mariage : du métier à la classe ouvrière (1730-1914) ; Lyon, C.H.E.S., D.E.S., 1975, dactylographié, 2 tomes, 104 et 79 pages. ....					

(1) S'entend de Cornas est rattachée à Givors par un arrêté préfectoral du 31-12-1964 (J.O du 21-2-1965, effet du 1-1-1965)

GIVORS  
Bibliographie (suite)

Guillet (Pierre) : Givors en 1851. Essai de géographie sociale et professionnelle. Lyon, C.H.E.S., D.E.S., 1976, dactylographié, 2 tomes, 68 et 66 pages.

Hassler (Marie-Joëlle) : Givors au XIXème siècle, aspects démographiques d'après le recensement de 1851. Lyon, C.H.E.S., D.E.S., 1976, dactylographié, 183 pages.

Montagne (Pierre) : L'endogamie socio-professionnelle à Givors de 1750 à 1913. Lyon, C.H.E.S., D.E.S., dactylographié, 65 pages.

Page (Julien) : Givors au XVIIIème siècle. Vienne, Imprimerie S.V.P.I., 1977, 123 pages.

Pages (Josiane) : Les réactions d'un milieu rural à l'attraction d'un centre industriel, la région givordine (1834-1964). Lyon, C.H.E.S., D.E.S., 1970, dactylographié, 2 tomes, 289 et 54 pages.

Serafin (Marylène) : Démographie et industrialisation de Givors de 1838 à nos jours. Lyon, C.H.E.S., D.E.S., 1970, dactylographié, 179 pages.

Tarroux (J.) : Démographie et famille ouvrière à Givors de 1815 à 1850. Lyon, C.H.E.S., D.E.S., 1977, dactylographié, 130 pages.

Superficie		SAINT-MARTIN DE CORNAS (3) Cornas-en Gier (1)		N° de code 69 1 08 226 B	
355					
Intendance	Lyon	Arrondissement (1975)			
Election	Lyon	Canton (1975)			
Province	Lyonnais	District (1790) Lyon-Campagne			
Paroisse	annexe de Chassagny (2)	Canton (1790) Givors			
		Canton (1801) Givors			
Parlement	Paris	Evêché Lyon			
Sénéchaussée	Lyon	Démographie contemporaine (hab.)			
Bailliage					
Justice	Saint-Martin				
Gouvernement	du Lyonnais	1975		1968	
		1962	94	1954	88
		1946	90	1936	90
		1926	92	1921	81
Diocèse	Lyon	1906	107	1901	101
Archiprêtre	Mornant	1891	114	1886	127
Vocable	Saint-Martin	1876	194	1872	148
Présentateur		1861	189	1856	188
		1846	150	1841	139
Démographie ancienne (Feux)					
1789		1786		1781	
1776		1771		1766	
1761		1759		1756	
1751		1746		1741	
1736		1731		1726	
1721		1720	52	1719	VP
1716		1711		1709	52
1697					
LH	52				
Conservation des registres paroissiaux					
A.D. : voir Chassagny					
A.C. : 1737-1742 1 registre					
NOTES					
(1) Nom révolutionnaire.					
(2) En 1791, Saint-Martin de Cornas est érigé en commune distincte de Chassagny.					
(3) Le 21 février 1965, Saint-Martin de Cornas est annexé par la commune de Givors.					



Superficie 1 046		GLEIZE Gleizé		N° de code 69 2 32 092 A			
Intendance	Lyon	Arrondissement (1975)		Villefranche			
Election	Villefranche	Canton (1975)		Villefranche			
Province	Beaujolais	District (1790)		Villefranche			
Paroisse	Gleizé	Canton (1790)		environs de Villefranche			
		Canton (1801)		Villefranche			
Parlement	Paris	Evêché		Lyon			
Sénéchaussée		Démographie contemporaine (hab.)					
Bailliage	Villefranche						
Justice	Villefranche, Blonney et Marzé						
Gouvernement	du Lyonnais						
Diocèse	Lyon						
Archiprêtre	Anse						
Vocable	Notre-Dame						
Présentateur	Le prieur de St André-le- bas de Vienne						
Démographie ancienne (Feux)		1846	1 191	1841	1 188	1836	994
1789	193	1786	164	1781	139	1831	955
1776	138	1771	121	1766	99	1806	442
1761	81	1759		1756	105	1790	450
1751	115	1746	106	1741	81	Conservation des registres paroissiaux	
1736	81	1731	93	1726	83	A.D. : 1693-1792	
1721	73	1720	55	1719	240	L. : 1695-1696	
1716		1711		1709	55	1702 à 1736	
1697	87					1740	
LH						A.C. : 1692-1792	
						3 registres	
NOTES							
(1) Par le décret du 30 Janvier 1809, la commune de Chervinges est annexée par Gleizé.							
(2) Par la loi du 14 Mars 1853, le village d'Ouilly est supprimé : la portion située à l'Ouest est donnée à Gleizé.							
(3) 240 communicants.							

Superficie		CHERVINGES (1)		N° de code 69 2 32 092 B			
Intendance	Lyon	Arrondissement (1975)		Villefranche			
Election	Villefranche	Canton (1975)		Villefranche			
Province	Beaujolais	District (1790)		Villefranche			
Paroisse	annexe de Limas (2)	Canton (1790)		environs de Villefranche			
		Canton (1801)		Villefranche			
Parlement	Paris	Evêché		Lyon			
Sénéchaussée		Démographie contemporaine (hab.)					
Bailliage	Villefranche						
Justice	Marzé et Villefranche						
Gouvernement	du Lyonnais						
Diocèse	Lyon						
Archiprêtre	Anse						
Vocable							
Présentateur							
Démographie ancienne (Feux)		1846	1841	1836	1831	1826	1820
1789	53	1786	55	1781	51	1806	181
1776	50	1771	45	1766	52	1790	125
1761	51	1759		1756	35	Conservation des registres paroissiaux	
1751	43	1746	47	1741	36	A.D. : 1693-1792	
1736	46	1731	41	1726	36	L. : 1695-1696	
1721	41	1720	29	1719	100	1702 à 1736	
1716	38	1711		1709	29	1740	
1697	41					A.C. : 1692-1792	
LH						3 registres	
NOTES							
(1) Chervinges est réuni à Gleizé par le décret du 30 Janvier 1809.							
(2) Chervinges, annexe de Limas, est érigée en commune distincte en 1801.							
(3) 100 communicants.							

Superficie 1 522		GRANDRIS		N° de code 69 2 09 093			
Intendance	Lyon	Arrondissement (1975)		Villefranche			
Election	Villefranche	Canton (1975)		Lamure-sur-Azergues			
Province	Beaujolais	District (1790)		Villefranche			
Paroisse	Grandris	Canton (1790)		Chamelet			
		Canton (1801)		St Nizier			
Parlement	Paris	Evêché		Lyon			
Sénéchaussée		Démographie contemporaine (hab.)					
Bailliage	Villefranche						
Justice	Chamelet et Magny						
Gouvernement du Lyonnais		1975	1 042	1968	1 171		
		1962	1 241	1 170	1954	1 277	
		1946	1 261	1936	1 382	1931	1 444
		1926	1 556	1921	1 584	1911	1 786
Diocèse	Mâcon	1906	1 742	1901	1 886	1896	2 020
Archiprêtre	Beaujeu	1891	2 095	1886	2 213	1881	2 311
Vocable	Notre-Dame	1876	2 295	1872	2 316	1866	2 311
Présentateur	Abbé de Cluny	1861	2 310	1856	2 332	1851	2 425
Démographie ancienne (Feux)		1846	2 406	1841	2 329	1836	2 362
1789	164	1786	158	1781	149	1831	1 725
1776	143	1771	114	1766	162	1806	1 102
1761	159	1759		1756	159	1790	1 000
1751	142	1746	152	1741	153	Conservation des registres paroissiaux	
1736	147	1731	143	1726	133	A.D. : 1674-1792	
1721	126	1720	120	1719	120	L. : 1676 à 1682	
1716		1711		1709		1698 à 1699	
1697	163			1709		1701 à 1709	
LH						1715 à 1736	
NOTES		A.C. : 1600-1792 8 registres					

Superficie 745		GREZIEU-LA-VARENNE (2) Grézieu et Craponne (1)		N° de code 69 1 31 094			
Intendance	Lyon	Arrondissement (1975)		Lyon			
Election	Lyon	Canton (1975)		Vaugneray			
Province	Lyonnais	District (1790)		Lyon-Campagne			
Paroisse	Grézieu-la-Varenne	Canton (1790)		Vaugneray			
		Canton (1801)		Vaugneray			
Parlement	Paris	Evêché		Lyon			
Sénéchaussée	Lyon	Démographie contemporaine (hab.)					
Bailliage							
Justice	Baronnie de Grézieu						
Gouvernement du Lyonnais		1975	2 323	1968	1 849		
		1962	1 448	1 175	1954	1 175	
		1946	1 002	1936	1 026	1931	1 028
		1926	1 104	1921	1 034	1911	1 090
Diocèse	Lyon	1906	1 087	1901	1 073	1896	1 071
Archiprêtre	des Suburbes	1891	1 055	1886	1 155	1881	1 018
Vocable	Notre-Dame et St Roch	1876	967	1872	951	1866	996
Présentateur	Chapitre de St Just de Lyon	1861	914	1856	901	1851	914
Démographie ancienne (Feux)		1846	809	1841	784	1836	762
1789		1786		1781		1831	1826
1776		1771		1766		1806	809
1761		1759		1756		1790	782
1751		1746		1741			782
1736		1731		1726			an II
1721		1720	71	1719			696
1716		1711		1709	71		
1697	71 (3)						
LH							
NOTES		Conservation des registres paroissiaux					
(1) En 1790, Grézieu et Craponne.		A.D. : 1693-1792					
(2) Le 17 février 1836, Craponne est érigée en commune distincte de Grézieu-la-Varenne.		L. : 1711, 1713 à 1736					
(3) 246 habitants.		A.C. : 1673-1792 6 registres					
Bibliographie		Catalon (E.), Grézieu-la-Varenne ; 2 000 ans d'histoire, Lyon, 1977, 107 pages.					

Superficie		GREZIEU-LE-MARCHE		N° de code	
1 149		Grézieu-Souigny		69 1 28 095	
Intendance	Lyon	Arrondissement (1975)		Lyon	
Election	Lyon	Canton (1975)		St-Symphorien-sur-Coise	
Province	Lyonnais	District (1790)		Lyon-Campagne	
Paroisse	Grézieu-Souigny	Canton (1790)		St-Symphorien-le-Château	
		Canton (1801)		St-Symphorien-sur-Coise	
Parlement	Paris	Evêché		Lyon	
Sénéchaussée	Lyon	Démographie contemporaine (hab.)			
Bailliage					
Justice	Chazelles-sur-Lyon et St Symphorien				
Gouvernement	du Lyonnais				
Diocèse	Lyon				
Archiprêtre	Courzieu				
Vocable	St Barthélémy				
Présentateur	M. Le Croisier de Savigny				
Démographie ancienne (Feux)					
1789		1786		1781	
1776		1771		1766	
1761		1756	85 (1)	1751	
1751		1746		1741	
1736		1731		1726	
1721		1720	S 68	1719	VP
1716		1711		1709	S 68
1697	LH	68			
Conservation des registres paroissiaux A.D. : 1737-1792 L. : 1698 à 1710 1715 à 1736 A.C. : 1678-1792 5 registres					
NOTES (1) 391 habitants.					

Superficie		GRIGNY		N° de code		
575				69 1 08 096		
Intendance	Lyon	Arrondissement (1975)		Lyon		
Election	Lyon	Canton (1975)		Givors		
Province	Lyonnais	District (1790)		Lyon-Campagne		
Paroisse	Grigny	Canton (1790)		Millery		
		Canton (1801)		Givors		
Parlement	Paris	Evêché				Lyon
Sénéchaussée	Lyon	Démographie contemporaine (hab.)				
Bailliage						
Justice	Seigneur de Grigny					
Gouvernement	du Lyonnais					
Diocèse	Lyon					
Archiprêtre	Mornant					
Vocable	Saint-Pierre					
Présentateur	Abbé d'Ainay					
Démographie ancienne (Feux)						
1789		1786		1781		
1776		1771		1766		
1761		1756	170 (1)	1751		
1751		1746		1741		
1736		1731		1726		
1721		1720	S 159	1719	VP	
1716		1711		1709	S 159	
1697	LH	159				
Conservation des registres paroissiaux A.D. : 1692-1792 L. : 1703 à 1710 1712 à 1736 A.C. : 1699-1792 6 registres						
NOTES (1) 752 habitants.						

Superficie		LES HAIES		N° de code	
1 597		Les Hayes		69 1 07 097	
Intendance	Lyon	Arrondissement (1975)		Lyon	
Election	Saint-Etienne	Canton (1975)		Condrieu	
Province	Lyonnais	District (1790)		Lyon-Campagne	
Paroisse	Les Halles	Canton (1790)		Condrieu	
		Canton (1801)		Ste-Colombe	
Parlement	Paris	Evêché			
Sénéchaussée	Lyon				
Bailliage		Démographie contemporaine (hab.)			
Justice	Condrieu et Givors				
Gouvernement		du Lyonnais			
		1975	376	1968	373
		1962	376	365	1954 378
		1946	363	1936	351 1931 366
Diocèse		Vienne			
Archiprêtre		Condrieu			
Vocabale		Saint-Laurent			
Présentateur		Abbé de St-Pierre de Vienne			
		1926	347	1921	362 1911 422
		1906	433	1901	412 1896 431
		1891	448	1886	426 1881 422
		1876	461	1872	452 1866 428
		1861	445	1856	464 1851 431
Démographie ancienne (Feux)					
		1846	380	1841	363 1836 382
1789		1786	1781	1831	396 1826 398 1820 421
1776		1771	1766	1806	304 1801 304 an II 385
1761		1759	1756	1790	275
1751		1746	1741		
1736		1731	1726		
1721		1720	1719		
		S	VP		
1716		1711	1709	78	
1697					
LH		87			
NOTES					
		Conservation des registres paroissiaux			
		A.D. : 1694-1792			
		L. : 1696 à 1751			
		A.C. : 1650-1792			
		4 registres			

Superficie		LES HALLES		N° de code	
309		Le Fenoyl (1) Bel Air (2)		69 1 27 098	
Intendance	Lyon	Arrondissement (1975)		Lyon	
Election	Lyon	Canton (1975)		St-Laurent-de-Chamousset	
Province	Lyonnais	District (1790)		Lyon-Campagne	
Paroisse	Le Fenoyl (3)	Canton (1790)		St-Laurent-de-Chamousset	
		Canton (1801)		St-Laurent-de-Chamousset	
Parlement	Paris	Evêché			
Sénéchaussée	Lyon				
Bailliage		Démographie contemporaine (hab.)			
Justice	Marquisat de Fenoyl				
Gouvernement		du Lyonnais			
		1975	227	1968	217
		1962	261	347	1954 348
		1946	353	1936	326 1931 268
Diocèse		Lyon			
Archiprêtre		Courzieu			
Vocabale		Ste-Suzanne de Fenoyl			
Présentateur		Le Seigneur du Lieu ou Comte de Fenoyl			
		1926	235	1921	198 1911 264
		1906	278	1901	286 1896 309
		1891	360	1886	368 1881 340
		1876	339	1872	318 1866 375
		1861	317	1856	331 1851 316
Démographie ancienne (Feux)					
		1846	278	1841	221 1836 271
1789		1786	1781	1831	281 1826 211 1820 211
1776		1771	1766	1806	180 1801 180 an II 240
1761		1759	1756	1790	250
1751		1746	1741		
1736		1731	1726		
1721		1720	1719		
		S	VP		
1716		1711	1709	14	
1697		14		(4)	
LH					
NOTES					
		(1) Ancien nom de "Les Halles"			
		(2) Nom révolutionnaire			
		(3) Paroisse distraite de celle de Haute-Rivoire			
		(4) Feux sous le nom de la forêt des Halles.			
		Conservation des registres paroissiaux			
		A.D. : néant			
		A.C. : 1769-1792			
		1 registre.			

Superficie		HAUTE-RIVOIRE		N° de code	
2 029				69 1 27 099	
Intendance	Lyon	Arrondissement (1975) Lyon			
Election	Montbrison	Canton (1975) St-Laurent-de-Chamousset			
Province	Lyonnais et Forez	District (1790) Lyon-Campagne			
Paroisse	Haute-Rivoire	Canton (1790) St-Laurent-de-Chamousset			
		Canton (1801) St-Laurent-de-Chamousset			
Parlement	Paris	Evêché Lyon			
Sénéchaussée	Montbrison et Lyon				
Bailliage	Châtellenie royale de Feurs et Marquisat de Fenoyl (2)	Démographie contemporaine (hab.)			
Justice					
Gouvernement	du Lyonnais				
Diocèse	Lyon				
Archiprêtre	Courzieu				
Vocable	Noire-Dame, Ste Anne puis Sainte-Marguerite.				
Présentateur	Le prieur de Montrottier				
Démographie ancienne (Feux)					
1789		1786		1781	
1776		1771		1766	
1761		1759		1756	
1751		1746		1741	
1736		1731		1726	
1721		1720	234	1719	
1716		1711		1709	234 (1)
1697	234				
LH	(1)				
NOTES					
(1) Haute-Rivoire (1697 : 150 feux, 1709 et 1720 : 131 feux), est augmentée de deux parcelles : - La Manue, élection de Lyon, 16 feux. - Toranches, élection de Montbrison (1697 : 68 feux, 1709-1720 : 87 feux).					
(2) La partie en Forez dépend de la justice de Toranches.					
		Conservation des registres paroissiaux			
		A.D. : 1673-1792			
		L. 1701 à 1736			
		1755-1765			
		A.C. : 1636-1792			
		10 registres.			

Superficie		IRIGNY		N° de code	
884		Union-sur-le-Rhône (1)		69 1 26 100	
Intendance	Lyon	Arrondissement (1975) Lyon			
Election	Lyonnais	Canton (1975) St-Genis-Laval			
Province	Lyonnais	District (1790) Lyon-Campagne			
Paroisse	Irigny (2)	Canton (1790) St-Genis-Laval			
		Canton (1801) St-Genis-Laval			
Parlement	Paris	Evêché Lyon			
Sénéchaussée	Lyon				
Bailliage		Démographie contemporaine (hab.)			
Justice	Irigny et Yvours				
Gouvernement	du Lyonnais				
Diocèse	Lyon				
Archiprêtre	Mornant				
Vocable	St-André et Ste-Anne				
Présentateur	L'Archevêque de Lyon				
Démographie ancienne (Feux)					
1789		1786		1781	
1776		1771		1766	
1761		1759		1756	
1751		1746		1741	
1736		1731		1726	
1721		1720	221	1719	
1716		1711		1709	221
1697	221				
LH					
NOTES					
(1) Nom révolutionnaire					
(2) L'annexe d'Irigny, Oullins, est érigée en commune distincte en 1791.					
		Bibliographie			
		Dunand (Louis) : "Notes d'histoire locale concernant le village d'Irigny". (Extr. du Messager d'Irigny, Janvier 1941, Eté 1945).			
		Conservation des registres paroissiaux			
		A.D. : 1615-1792			
		L. 1708 à 1736			
		A.C. : 1615-1792			
		8 registres.			

Superficie				JARNIOUX (1)				N° de code			
420								69 2 06 101			
Intendance	Arrondissement (1975)			Villefranche							
Election	Canton (1975)			Le-Bois-d'Oingt							
Province	District (1790)										
Paroisse	Canton (1790)										
	Canton (1801)										
Parlement	Evêché										
Sénéchaussée											
Bailliage											
Justice											
Gouvernement				1975	377	1968	381				
	1962	401			391	1954	374				
	1946	341	1936	383	1931	402					
Diocèse	1926	421	1921	450	1911	596					
	1906	665	1901	656	1896	610					
	1891	604	1886	578	1881	595					
	1876	586	1872	615	1866						
	1861		1856		1851						
Démographie ancienne (Feux)			1846	1841		1836					
1789		1786		1781		1831		1826		1820	
1776		1771		1766		1806		1801		an II	
1761		1759		1756		1790					
1751		1746		1741		Conservation des registres paroissiaux					
1736		1731		1726							
1721		1720		1719							
1716		1711		1709							
1697											
LH											
NOTES											
(1) La commune de Jarnioux a été dis- traitée de celle de Ville-sur- Jarnioux par l'arrêté préfectoral du 25 janvier 1869. Sous l'ancien régime, Jarnioux ou Jarnieux : château dépendant de la paroisse de Ville-sur-Jarnioux.											
Bibliographie											
Varax (Paul de) : La Seigneurie de Jarnioux en Lyonnais, Lyon, Impr. Générale, 1883, 1 vol.											

Superficie				JONAGE (1)				N° de code				
1 211				Jonages				69 1 37 279				
Intendance	Grenoble			Arrondissement (1975)			Lyon					
Election	Vienne			Canton (1975)			Mayzieu					
Province	Dauphiné			District (1790)			Vienne					
Paroisse	Jonage			Canton (1790)			Villette-d'Anthon					
				Canton (1801)			Meysieu					
Parlement	Grenoble			Evêché			Lyon					
Sénéchaussée												
Bailliage	Vienne											
Justice												
Gouvernement	Grenoble			1975	2 206	1968	1 445					
	1962	1 184			1 164	1954	874					
	1946	707	1936	790	1931	823						
Diocèse	1926	816	1921	770	1911	690						
	1906	754	1901	990	1896	1 720						
	1891	776	1886	1 009	1881	964						
	1876	1 010	1872	996	1866	1 019						
	1861	1 004	1856	1 036	1851	910						
Démographie ancienne (Feux)			1846	895	1841	897	1836	850				
1789		1786		1781		1831	870	1826		1810	680	
1776		1771		1766		1806	631	1801	485	an II		
1761		1759		1756	70(5)	1790	479					
1751		1748	79 (4)	1741		Conservation des registres paroissiaux						
1736		1731		1726	269 (3)							
1721		1720		1719								
1716		1711		1709								
1698		328 (2)										
NOTES												
(1) Jonage, anciennement dans le départe- ment de l'Isère (38 201) fut rat- taché au département du Rhône par la loi du 29-12-1967.												
(2) habitants (Béchu)												
(3) " - Dénombrement Fontanieu : 381 habi- tants.												
(4) et 196 habitants												
(5) et 200 "												



Superficie		JONS (1)		N° de code	
741		Jonc		69 1 37 280	
Intendance	Grenoble	Arrondissement (1975)		Lyon	
Election	Vienne	Canton (1975)		Meysieu	
Province	Dauphiné	District (1790)		Vienne	
Paroisse	Jons	Canton (1790)		Villette-d'Anthon	
		Canton (1801)		Meysieu	
Parlement	Grenoble	Evêché		Lyon	
Sénéchaussée		Démographie contemporaine (hab.)			
Bailliage	Vienne				
Justice	Vienne				
Gouvernement	Grenoble				
Diocèse	Lyon				
Archiprêtre	Meysieu				
Vocable	St-Ferréol				
Présentateur	Les Carmes déchaussées de Lyon				
Démographie ancienne (Feux)					
1789		1786		1781	
1776		1771		1766	
1761		1759		1755	75(5)
1751		1748	73 (4)	1741	
1736		1731		1726	460 (3)
1721		1720		1719	
1716		1711		1709	
1698	340 (2)				
Conservation des registres paroissiaux A. D. : 1747-1792 A. C. : 1747-1792					
NOTES (1) Jons, anciennement dans le département de l'Isère (38 202) a été rattachée au département du Rhône par la loi du 29-12-1967. (2) habitants (Bouchu) (3) " - Dénombrement Fontanieu : 363 habitants. (4) et 350 habitants (5) et 250 "					

Superficie		JOUX		N° de code	
2 518		Joux-sous-Tarare		69 2 29 102	
Intendance	Lyon	Arrondissement (1975)		Villefranche	
Election	Villefranche	Canton (1975)		Tarare	
Province	Beaujolais	District (1790)		Villefranche	
Paroisse	Joux-sous-Tarare	Canton (1790)		Tarare	
		Canton (1801)		Tarare	
Parlement	Paris	Evêché		Lyon	
Sénéchaussée		Démographie contemporaine (hab.)			
Bailliage	Villefranche				
Justice	Baronnie de Joux				
Gouvernement	du Lyonnais				
Diocèse	Lyon				
Archiprêtre	L'Arbresle				
Vocable	L'Assomption Notre-Dame				
Présentateur	L'hôtelier de Savigny				
Démographie ancienne (Feux)					
1789	228	1786	219	1781	217
1776	205	1771	200	1766	213
1761	191	1759		1756	191
1751	217	1746	182	1741	188
1736	198	1731	210	1726	185
1721	192	1720	200	1719	
1716		1711		1709	200
1697					
LH	225				
Conservation des registres paroissiaux A.D. : 1668-1791 L. 1671 à 1691 1704-1718 à 1736 A.C. : 1603-1792 7 registres.					
NOTES					



Superficie		LACENAS		N° de code							
356				69 2 32 105							
Intendance	Lyon	Arrondissement (1975)		Villefranche							
Election	Villefranche	Canton (1975)		Villefranche							
Province	Beaujolais	District (1790)		Villefranche							
Paroisse	Lacenas	Canton (1790)		environs de Villefranche							
		Canton (1801)		Villefranche							
Parlement	Paris	Evêché		Lyon							
Sénéchaussée		Démographie contemporaine (hab.)									
Bailliage	Villefranche										
Justice	Sou et Bionney										
Gouvernement du Lyonnais			1975	455	1968	443					
		1962	474	453	1954	460					
		1946	425	1936	451	1931	423				
		1926	463	1921	495	1911	553				
		1906	590	1901	547	1896	569				
		1891	600	1886	597	1881	589				
		1876	603	1872	605	1866	652				
		1861	671	1856	658	1851	670				
Démographie ancienne (Feux)		1846	678	1841	652	1836	610				
1789	160	1786	132	1781	129	1831	628	1826	627	1820	633
1776	153	1771	133	1766	124	1806	578	1801	578	an II	581
1761	128	1756	105	1751	121	1790	475				
1751	114	1746	134	1741	121	Conservation des registres paroissiaux					
1736	126	1731	137	1726	133						
1721	128	1720	105	1719	300	A.D. : 1667-1792					
1716		1711		1709	105	L. 1668 à 1672					
1697	153					L. 1675 à 1691					
LH						VP (1)					
						1701					
						1717 à 1736					
						A.C. : 1580-1792					
						6 registres.					
NOTES											

Superficie		LACHASSAGNE		N° de code			
353		Lachassagne - Saint-Cyprien (1)		69 2 117 106 A			
Intendance	Lyon	Arrondissement (1975)		Villefranche			
Election	Villefranche	Canton (1975)		Anse			
Province	Lyonnais	District (1790)		Villefranche			
Paroisse	Lachassagne	Canton (1790)		Anse			
		Canton (1801)		Anse			
Parlement	Paris	Evêché		Lyon			
Sénéchaussée	Lyon	Démographie contemporaine (hab.)					
Bailliage							
Justice	Lachassagne						
Gouvernement du Lyonnais			1975	370	1968	274	
		1962	371	364	1954	276	
		1946	279	1936	266	1931	265
		1926	276	1921	278	1911	338
		1906	401	1901	438	1896	439
		1891	401	1886	412	1881	459
		1876	472	1872	503	1866	490
		1861	511	1856	520	1851	437
Démographie ancienne (Feux)		1846	485	1841		1836	
1789		1786		1781		1831	
1776		1771		1766		1806	200
1761		1756		1751		1790	200
1751		1746		1741		Conservation des registres paroissiaux	
1736		1731		1726			
1721		1720	14	1719	60	A.D. : 1701-1792	
1716		1711		1709	14	L. : 1687 à 1736	
1697	14					A.C. : 1687-1792	
LH						4 registres	
NOTES							
- La commune de Lachassagne est réunie à celles de Marcy-sur-Anse et de Saint-Cyprien par le décret du 20 Septembre 1809.							
(1) Le 27 Juin 1842 lors de l'érection en commune distincte de Marcy (sur-Anse), la commune prend le nom de Lachassagne - Saint-Cyprien.							
(2) 60 communiants							
(3) de 1809 à 1842, Marcy-Lachassagne.							

SAINT-CYPRIEN		N° de code	
Superficie Saint-Cyprien-sur-Anse (1)		69 2 02 106 B	
Intendance	Lyon	Arrondissement (1975)	
Election	Lyon	Canton (1975)	
Province	Beaujolais	District (1790) Villefranche	
Paroisse	annexe de Pompliers	Canton (1790) Anse	
		Canton (1801) Anse	
Parlement	Paris	Evêché	
Sénéchaussée	Lyon		
Bailliage		Démographie contemporaine (hab.)	
Justice	Anse et La Chassagne		
		1975	1968
Gouvernement	du Lyonnais	1962	1954
		1946	1936
		1936	1931
Diocèse	Lyon	1926	1921
Archiprêtre	Anse	1906	1901
Vocable	Saint-Cyprien	1891	1886
Présentateur		1876	1872
		1861	1856
		1856	1851
Démographie ancienne (Feux)		1846	1841
		1841	1836
1789	1786	1781	1831
			1826
1776	1771	1766	1806
			250 1801 230 an II 213
1761	1759	1756	1790
			125
1751	1746	1741	
1736	1731	1726	
1721	1720	1719	
	S	VP	
1716	1711	1709	
		16	
1697			
LH	16		
Conservation des registres paroissiaux A.D. : 1687-1792 L. : 1692, 1693, 1699-1740, 1757-1758, 1761 A.C. : voir Pompliers			
NOTES (1) Saint-Cyprien-sur-Anse, annexe de Pompliers a été érigé en commune distincte en 1791, puis a été rattaché aux paroisses de Marcy-sur-Anse et de Lachassagne par le décret du 20 Septembre 1809.			

LAMURE-SUR-AZERGUES		N° de code	
Superficie 1561		69 2 09 107	
Intendance	Lyon	Arrondissement (1975) Villefranche	
Election	Villefranche	Canton (1975) Lamure-sur-Azergues	
Province	Beaujolais	District (1790) Villefranche	
Paroisse	annexe de Claveisolles	Canton (1790) Chamelet	
		Canton (1801) Saint-Nizier	
Parlement	Paris	Evêché	
Sénéchaussée		Lyon	
Bailliage	Villefranche	Démographie contemporaine (hab.)	
Justice	Pramenoux		
		1975	826
		1968	852
Gouvernement	du Lyonnais	1962	1 026
		1954	1 166
		1946	1 037
		1936	985
Diocèse	Mâcon	1926	976
Archiprêtre	Beaujeu	1921	958
Vocable	Saint-Martin	1906	1 060
Présentateur		1901	1 123
		1896	1 148
		1891	1 126
		1886	1 256
		1881	1 201
		1876	1 086
		1872	1 047
		1866	1 124
		1861	1 134
		1856	1 215
		1851	1 188
Démographie ancienne (Feux)		1846	1 214
		1841	1 184
		1836	1 268
1789	158	1786	152
		1781	130
1776	134	1771	118
		1766	105
1761	120	1759	
		1756	109
1751	109	1746	97
		1741	111
1736	112	1731	108
		1726	118
1721	113	1720	120
		S	VP
		1719	
1716		1711	1209
			120
1697			
LH	256		
Conservation des registres paroissiaux A.D. : 1670-1792 L. : 1674-1692, 1681-1691, 1699, 1701-1712, 1715-1736. A.C. : 1650-1792 4 registres			
NOTES (1) La Mure est érigée en paroisse distincte de Claveisolles en 1791.			

Superficie 660		LANCIE				N° de code 69 2 05 108	
Intendance	Lyon	Arrondissement (1975)		Villefranche			
Election	Villefranche	Canton (1975)		Belleville			
Province	Beaujolais et Mâconnais	District (1790)		Villefranche			
Paroisse	Lancié	Canton (1790)		Belleville			
		Canton (1801)		Belleville			
Parlement	Paris	Evêché		Lyon			
Sénéchaussée		Démographie contemporaine (hab.)					
Bailliage	Villefranche et Mâcon						
Justice	Corcelles et Abbé de Tournus (1)						
Gouvernement		du Lyonnais					
		1962	446	1975	537	1968	512
		1946	513	1936	576	1931	556
Diocèse	Mâcon	1926	560	1921	627	1911	717
Archiprêtre	Vauxrenard	1906	737	1901	780	1896	725
Vocable	Saint-Julien	1891	698	1886	710	1881	775
Présentateur	Abbé de Tournus	1876	874	1872	884	1866	865
		1861	853	1856	843	1851	925
Démographie ancienne (Feux)		1846	899	1841	905	1836	921
1789	176	1786	167	1781	159	1831	929
1776	160	1771	162	1766	141	1806	721
1761	173	1759	177	1756	177	1790	725
1751	167	1746	175	1741	147	Conservation des registres paroissiaux A. D. : 1692-1791 L. : 1692-1702, 1707-1711, 1715-1790. A. C. : 1649-1792 5 registres	
1736	158	1731	172	1726	149		
1721	138	1720	120	1719	VP		
1716		1711		1709	120		
1697	130						
LH							
NOTES							
(1) Justice de Corcelles pour la partie du Beaujolais, et celle de l'Abbé de Tournus pour la partie du Mâconnais.							

Superficie 740		LANTIGNIE Lantignié				N° de code 69 2 04 109	
Intendance	Lyon	Arrondissement (1975)		Villefranche			
Election	Villefranche	Canton (1975)		Beaujeu			
Province	Beaujolais	District (1790)		Villefranche			
Paroisse	Lantignié	Canton (1790)		Beaujeu			
		Canton (1801)		Beaujeu			
Parlement	Paris	Evêché		Lyon			
Sénéchaussée		Démographie contemporaine (hab.)					
Bailliage	Villefranche						
Justice	Beaujeu						
Gouvernement		du Lyonnais					
		1962	564	1975	496	1968	517
		1946	597	1936	568	1931	541
Diocèse	Mâcon	1926	552	1921	582	1911	690
Archiprêtre	Vauxrenard	1906	760	1901	756	1896	775
Vocable	Saint-Etienne	1891	783	1886	830	1881	822
Présentateur	Chapitre de Beaujeu	1876	870	1872	833	1866	800
		1861	803	1856	815	1851	848
Démographie ancienne (Feux)		1846	811	1841	729	1836	732
1789	135	1786	110	1781	110	1831	720
1776	107	1771	107	1766	106	1806	611
1761	96	1759	100	1756	100	1790	425
1751	88	1746	103	1741	90	Conservation des registres paroissiaux A. D. : 1673-1792 L. : 1718, 1720-1736 A. C. : 1684-1792 3 registres	
1736	94	1731	94	1726	96		
1721	94	1720	80	1719	VP		
1716		1711		1709	80		
1697	88						
LH							
NOTES							

LARAJASSE (1) La Rejasse ; La Rajasse		N° de code 69 1 28 110 A																																																																		
Superficie 3361																																																																				
Intendance Election Province Paroisse	Lyon Lyon et Montbrison Lyonnais et Forez Larajasse	Arrondissement (1975) Lyon Canton (1975) St-Symphorien-sur-Coise District (1790) Lyon-Campagne Canton (1790) St-Symphorien-le-Château Canton (1801) St-Symphorien-sur-Coise																																																																		
Parlement Sénéchaussée Bailliage Justice	Paris Lyon La Fay, Vaudragon, St-Symphorien-le-Château	Evêché Lyon Démographie contemporaine (hab.)																																																																		
Gouvernement	du Lyonnais	<table border="1"> <tr> <td></td> <td>1975</td> <td>1 335</td> <td>1968</td> <td>1 442</td> </tr> <tr> <td>1962</td> <td>1 486</td> <td>1 418</td> <td>1954</td> <td>1 604</td> </tr> <tr> <td>1946</td> <td>1 756</td> <td>1 712</td> <td>1931</td> <td>1 679</td> </tr> <tr> <td>1926</td> <td>1 713</td> <td>1 794</td> <td>1911</td> <td>2 046</td> </tr> <tr> <td>1906</td> <td>2 156</td> <td>2 218</td> <td>1896</td> <td>2 298</td> </tr> <tr> <td>1891</td> <td>2 341</td> <td>1886</td> <td>2 441</td> <td>1881</td> </tr> <tr> <td>1876</td> <td>2 371</td> <td>1872</td> <td>2 341</td> <td>1866</td> </tr> <tr> <td>1861</td> <td>2 559</td> <td>1856</td> <td>2 617</td> <td>1851</td> </tr> <tr> <td colspan="5">Démographie ancienne (Feux)</td> </tr> <tr> <td>1846</td> <td>2 543</td> <td>1841</td> <td>2 565</td> <td>1836</td> </tr> <tr> <td>1831</td> <td>2 612</td> <td>1826</td> <td>2 113</td> <td>1820</td> </tr> <tr> <td>1776</td> <td>1 771</td> <td>1806</td> <td>1 740</td> <td>an II</td> </tr> <tr> <td>1761</td> <td>1 759</td> <td>1790</td> <td>1 475</td> <td>1840</td> </tr> </table>			1975	1 335	1968	1 442	1962	1 486	1 418	1954	1 604	1946	1 756	1 712	1931	1 679	1926	1 713	1 794	1911	2 046	1906	2 156	2 218	1896	2 298	1891	2 341	1886	2 441	1881	1876	2 371	1872	2 341	1866	1861	2 559	1856	2 617	1851	Démographie ancienne (Feux)					1846	2 543	1841	2 565	1836	1831	2 612	1826	2 113	1820	1776	1 771	1806	1 740	an II	1761	1 759	1790	1 475	1840
	1975	1 335	1968	1 442																																																																
1962	1 486	1 418	1954	1 604																																																																
1946	1 756	1 712	1931	1 679																																																																
1926	1 713	1 794	1911	2 046																																																																
1906	2 156	2 218	1896	2 298																																																																
1891	2 341	1886	2 441	1881																																																																
1876	2 371	1872	2 341	1866																																																																
1861	2 559	1856	2 617	1851																																																																
Démographie ancienne (Feux)																																																																				
1846	2 543	1841	2 565	1836																																																																
1831	2 612	1826	2 113	1820																																																																
1776	1 771	1806	1 740	an II																																																																
1761	1 759	1790	1 475	1840																																																																
Diocèse Archiprêtre Vocable Présentateur	Lyon Mornant Sainte-Anne Chapitre de St-Paul de Lyon	<table border="1"> <tr> <td>1861</td> <td>1856</td> <td>1851</td> <td>2 663</td> </tr> <tr> <td>1846</td> <td>1841</td> <td>1836</td> <td>2 545</td> </tr> <tr> <td>1831</td> <td>1826</td> <td>1820</td> <td>2 167</td> </tr> <tr> <td>1806</td> <td>1 740</td> <td>1801</td> <td>1 740</td> </tr> </table>		1861	1856	1851	2 663	1846	1841	1836	2 545	1831	1826	1820	2 167	1806	1 740	1801	1 740																																																	
1861	1856	1851	2 663																																																																	
1846	1841	1836	2 545																																																																	
1831	1826	1820	2 167																																																																	
1806	1 740	1801	1 740																																																																	
Démographie ancienne (Feux)		<table border="1"> <tr> <td>1789</td> <td>1786</td> <td>1781</td> <td></td> </tr> <tr> <td>1776</td> <td>1771</td> <td>1766</td> <td></td> </tr> <tr> <td>1761</td> <td>1759</td> <td>1756</td> <td></td> </tr> <tr> <td>1751</td> <td>1746</td> <td>1741</td> <td></td> </tr> <tr> <td>1736</td> <td>1731</td> <td>1726</td> <td></td> </tr> <tr> <td>1721</td> <td>1720</td> <td>1719</td> <td></td> </tr> <tr> <td>1716</td> <td>1711</td> <td>1709</td> <td>354 (2)</td> </tr> <tr> <td>1697</td> <td>342</td> <td>(2)</td> <td></td> </tr> </table>		1789	1786	1781		1776	1771	1766		1761	1759	1756		1751	1746	1741		1736	1731	1726		1721	1720	1719		1716	1711	1709	354 (2)	1697	342	(2)																																		
1789	1786	1781																																																																		
1776	1771	1766																																																																		
1761	1759	1756																																																																		
1751	1746	1741																																																																		
1736	1731	1726																																																																		
1721	1720	1719																																																																		
1716	1711	1709	354 (2)																																																																	
1697	342	(2)																																																																		
NOTES		<p>Conservation des registres paroissiaux</p> <p>A.D. : 1673-1790 L : 1675-1690, 1694-1696, 1711-1736, 1742.</p> <p>A.C. : 1641-1793 7 registres</p>																																																																		
<p>(1) Par le décret du 5 Février 1814, la commune de L'Aubépin est annexée par Larajasse.</p> <p>(2) Larajasse était divisée en quatre parcelles : celles du clocher et du Mazeil étaient de l'élection de Lyon ; celles de Vaudragon et du Châtelus de l'élection de Montbrison.</p>																																																																				

L'AUBÉPIN Laubépin		N° de code 69 1 28 110 B																																																													
Superficie																																																															
Intendance Election Province Paroisse	Lyon Montbrison Lyonnais Laubépin	Arrondissement (1975) Canton (1975) District (1790) Lyon-Campagne Canton (1790) St-Symphorien-le-Château Canton (1801) St-Symphorien-sur-Coise																																																													
Parlement Sénéchaussée Bailliage Justice	Paris Lyon La Fay	Evêché Démographie contemporaine (hab.)																																																													
Gouvernement	du Lyonnais	<table border="1"> <tr> <td></td> <td>1975</td> <td></td> <td>1968</td> </tr> <tr> <td>1962</td> <td></td> <td>1954</td> <td></td> </tr> <tr> <td>1946</td> <td>1936</td> <td>1931</td> <td></td> </tr> <tr> <td>1926</td> <td>1921</td> <td>1911</td> <td></td> </tr> <tr> <td>1906</td> <td>1901</td> <td>1896</td> <td></td> </tr> <tr> <td>1891</td> <td>1886</td> <td>1881</td> <td></td> </tr> <tr> <td>1876</td> <td>1872</td> <td>1866</td> <td></td> </tr> <tr> <td>1861</td> <td>1856</td> <td>1851</td> <td></td> </tr> <tr> <td colspan="4">Démographie ancienne (Feux)</td> </tr> <tr> <td>1846</td> <td>1841</td> <td>1836</td> <td></td> </tr> <tr> <td>1831</td> <td>1826</td> <td>1820</td> <td></td> </tr> <tr> <td>1806</td> <td>280</td> <td>1801</td> <td>224</td> </tr> <tr> <td>1790</td> <td>175</td> <td></td> <td>an II</td> </tr> <tr> <td>1776</td> <td></td> <td>1766</td> <td>300</td> </tr> <tr> <td>1761</td> <td>1759</td> <td>1756</td> <td></td> </tr> </table>			1975		1968	1962		1954		1946	1936	1931		1926	1921	1911		1906	1901	1896		1891	1886	1881		1876	1872	1866		1861	1856	1851		Démographie ancienne (Feux)				1846	1841	1836		1831	1826	1820		1806	280	1801	224	1790	175		an II	1776		1766	300	1761	1759	1756	
	1975		1968																																																												
1962		1954																																																													
1946	1936	1931																																																													
1926	1921	1911																																																													
1906	1901	1896																																																													
1891	1886	1881																																																													
1876	1872	1866																																																													
1861	1856	1851																																																													
Démographie ancienne (Feux)																																																															
1846	1841	1836																																																													
1831	1826	1820																																																													
1806	280	1801	224																																																												
1790	175		an II																																																												
1776		1766	300																																																												
1761	1759	1756																																																													
Diocèse Archiprêtre Vocable Présentateur	Lyon Mornant St-Philippe et St-Jacques abbé d'Ainay	<table border="1"> <tr> <td>1861</td> <td>1856</td> <td>1851</td> <td></td> </tr> <tr> <td>1846</td> <td>1841</td> <td>1836</td> <td></td> </tr> <tr> <td>1831</td> <td>1826</td> <td>1820</td> <td></td> </tr> <tr> <td>1806</td> <td>280</td> <td>1801</td> <td>224</td> </tr> <tr> <td>1790</td> <td>175</td> <td></td> <td></td> </tr> </table>		1861	1856	1851		1846	1841	1836		1831	1826	1820		1806	280	1801	224	1790	175																																										
1861	1856	1851																																																													
1846	1841	1836																																																													
1831	1826	1820																																																													
1806	280	1801	224																																																												
1790	175																																																														
Démographie ancienne (Feux)		<table border="1"> <tr> <td>1789</td> <td>1786</td> <td>1781</td> <td></td> </tr> <tr> <td>1776</td> <td>1771</td> <td>1766</td> <td></td> </tr> <tr> <td>1761</td> <td>1759</td> <td>1756</td> <td></td> </tr> <tr> <td>1751</td> <td>1746</td> <td>1741</td> <td></td> </tr> <tr> <td>1736</td> <td>1731</td> <td>1726</td> <td></td> </tr> <tr> <td>1721</td> <td>1720</td> <td>1719</td> <td></td> </tr> <tr> <td>1716</td> <td>1711</td> <td>1709</td> <td>38</td> </tr> <tr> <td>1697</td> <td>50</td> <td></td> <td></td> </tr> </table>		1789	1786	1781		1776	1771	1766		1761	1759	1756		1751	1746	1741		1736	1731	1726		1721	1720	1719		1716	1711	1709	38	1697	50																														
1789	1786	1781																																																													
1776	1771	1766																																																													
1761	1759	1756																																																													
1751	1746	1741																																																													
1736	1731	1726																																																													
1721	1720	1719																																																													
1716	1711	1709	38																																																												
1697	50																																																														
NOTES		<p>Conservation des registres paroissiaux</p> <p>A.D. : 1692-1792 A.C. : 1690-1792 2 registres</p>																																																													
<p>(1) Par le décret du 5 Février 1814, la commune de L'Aubépin est rattaché à la commune de Larajasse.</p>		<p>Bibliographie</p> <p>Minjollat de La Porte (Dr. J. E.) "Histoire de L'Aubépin en Jarez (Forez), aujourd'hui paroisse de L'Aubépin, diocèse de Lyon." Grenoble, Dauphin et Dupont, 1874 - 1 vol.</p>																																																													



Superficie		LEGNY (1)		N° de code	
397				69 2 06 111	
Intendance	Lyon	Arrondissement (1975)		Villefranche	
Election	Lyon	Canton (1975)		Le Bois-d'Oingt	
Province	Lyonnais	District (1790)		Villefranche	
Paroisse	annexe du Bois-d'Oingt	Canton (1790)		Le Bois-d'Oingt	
		Canton (1801)		Le Bois-d'Oingt	
Parlement	Paris	Evêché		Lyon	
Sénéchaussée	Lyon	Démographie contemporaine (hab.)			
Bailliage					
Justice	Le Bois-d'Oingt				
Gouvernement	du Lyonnais				
Diocèse	Lyon				
Archiprêtre	L'Arbresle				
Vocabulaire	Saint-Etienne				
Présentateur					
Démographie ancienne (Feux)					
1789		1786		1781	
1776		1771		1766	
1761		1759		1756	
1751		1746		1741	
1736		1731		1726	
1721		1720	59	1719	
1716		1711		1709	59
1697	LH	59			
NOTES					
(1) Légnay est érigée en commune distincte du Bois-d'Oingt en 1791.					

Superficie		LENTILLY		N° de code	
1 839				69 1 03 112	
Intendance	Lyon	Arrondissement (1975)		Lyon	
Election	Lyon	Canton (1975)		L'Arbresle	
Province	Lyonnais	District (1790)		Lyon-Campagne	
Paroisse	Lentilly (1)	Canton (1790)		L'Arbresle	
		Canton (1801)		L'Arbresle	
Parlement	Paris	Evêché			
Sénéchaussée	Lyon	Lyon			
Bailliage		Démographie contemporaine (hab.)			
Justice	Lentilly, relevant du Comté de Lyon				
Gouvernement	du Lyonnais				
Diocèse	Lyon				
Archiprêtre	L'Arbresle				
Vocabulaire	Saint-Laurent				
Présentateur	Comtes de Lyon				
Démographie ancienne (Feux)					
1789		1786		1781	
1776		1771		1766	
1761		1759		1756	
1751		1746		1741	
1736		1731		1726	
1721		1720	111	1719	
1716		1711		1709	111
1697	LH	111			
NOTES					
(1) Lentilly a eu pour annexe La-Tour-de-Salvagny, érigée en commune distincte en 1791.					
Bibliographie					
Dalmaz (Patrick) : L'évolution d'une commune de l'ouest lyonnais : Lentilly (1770-1970). Lyon, C.H.E.S., D.E.S., 1971, dactylographié, 262 pages.					

Superficie 1 464		LETRA				N° de code 69 2 06 113	
Intendance	Lyon	Arrondissement (1975)		Villefranche			
Election	Villefranche	Canton (1975)		Le Bois-d'Oingt			
Province	Beaujolais	District (1790)		Villefranche			
Paroisse	Létra	Canton (1790)		Chamelet			
		Canton (1801)		Le Bois-d'Oingt			
Parlement	Paris	Evêché		Lyon			
Sénéchaussée		Démographie contemporaine (hab.)					
Bailliage	Villefranche						
Justice	Chamelet						
Gouvernement	du Lyonnais		1975	522	1968	505	
		1962	508	471	1954	577	
		1946	581	1936	575	1931	583
		1926	653	1921	657	1911	755
Diocèse	Lyon	1906	819	1901	780	1896	813
Archiprêtre	L'Arbresle	1891	869	1886	886	1881	894
Vocable	St-Martin et St-Christophe	1876	869	1872	881	1866	943
Présentateur	Chapitre de St-Just de Lyon	1861	960	1856	972	1851	937
Démographie ancienne (Feux)		1846	946	1841	881	1836	835
1789	153	1786	155	1781	148	1831	781
1776	143	1771	164	1766	165	1806	682
1761	135	1759		1756	146	1801	682
						an II	740
1751	130	1746	131	1741	129	Conservation des registres paroissiaux	
1736	110	1731	140	1726	136	A. D. : 1677-1792	
1721	139	1720	130	1719	130	L. : 1684-1686, 1697-1698, 1702, 1709-1736.	
1716		1711		1709	130	A. C. : 1636-1792	
1697	164					5 registres	
LH							
NOTES							

Superficie 532		LIERGUES Saint-Eloy-de-Liergues				N° de code 69 2 02 114	
Intendance	Lyon	Arrondissement (1975)		Villefranche			
Election	Lyon	Canton (1975)		Anse			
Province	Lyonnais	District (1790)		Villefranche			
Paroisse	Liergues	Canton (1790)		Anse			
		Canton (1801)		Anse			
Parlement	Paris	Evêché		Lyon			
Sénéchaussée	Lyon	Démographie contemporaine (hab.)					
Bailliage							
Justice	Seigneurie de Liergues						
Gouvernement	du Lyonnais		1975	864	1968	820	
		1962	811	788	1954	846	
		1946	718	1936	689	1931	668
		1926	664	1921	632	1911	745
Diocèse	Lyon	1906	785	1901	741	1896	726
Archiprêtre	Anse	1891	696	1886	738	1881	764
Vocable	St-Eloy puis l'Assomption	1876	851	1872	845	1866	817
Présentateur	abbé de Cluny	1861	729	1856	728	1851	783
Démographie ancienne (Feux)		1846	790	1841	727	1836	661
1789		1786		1781		1831	738
1776		1771		1766		1806	616
1761		1759		1756		1801	616
						an II	600
1751		1746		1741		1790	475
1736		1731		1726		Conservation des registres paroissiaux	
1721		1720	68	1719	260	A. D. : 1687-1792	
1716		1711		1709	68	L. : 1708, 1710-1736, 1790	
1697	68					A. C. : 1652-1792	
LH						5 registres	
NOTES							
(1) 260 communiants							

Superficie		LIMAS (1) Limans		N° de code 69 2 32 115			
552							
Intendance	Lyon	Arrondissement (1975)		Villefranche			
Election	Villefranche	Canton (1975)		Villefranche			
Province	Beaujolais	District (1790)		Villefranche			
Paroisse	Limans	Canton (1790)		environs de Villefranche			
		Canton (1801)		Villefranche			
Parlement	Paris	Evêché		Lyon			
Sénéchaussée		Démographie contemporaine (hab.)					
Bailliage	Villefranche						
Justice	Villefranche						
Gouvernement			1975	3 216	1968	1 770	
du Lyonnais		1962	1 520	1 461	1954	1 310	
		1946	1 162	1 129	1931	1 090	
Diocèse	Lyon	1926	996	1921	933	1911	708
Archiprêtre	Anse	1906	697	1901	701	1896	660
Vocabulaire	Saint-Gilles	1891	628	1886	602	1881	612
Présentateur	Abbé de Cluny	1876	580	1872	641	1866	555
		1861	555	1856	528	1851	1 419
Démographie ancienne (Feux)		1846	1 217	1841	1 782	1836	1 000
1789	128	1786	94	1781	89	1831	678
1776	86	1771	78	1766	84	1806	402
1761	92	1759	87 (3)	1756	85	1790	275
1751	82	1746	79	1741	79	Conservation des registres paroissiaux	
1736	85	1731	78	1726	77	A.D. : 1692-1792	
1721	66	1720	61	1719	160 (2)	L. : 1695-1736	
1716		1711		1709	61	A.C. : 1565-1673	
1697	77					5 registres	
LH						Bibliographie	
NOTES		(1) Limas à pour annexe, Chervinges, érigée en commune distincte en 1791.					
(1) Limas à pour annexe, Chervinges, érigée en commune distincte en 1791.		(2) 160 communiant					
(2) 160 communiant		(3) Limas (et Chervinges) : 453 habitants					
(3) Limas (et Chervinges) : 453 habitants							

Superficie		LIMONEST Limonest et St-André-du-Oin (1)		N° de code 69 1 10 116			
897							
Intendance	Lyon	Arrondissement (1975)		Lyon			
Election	Lyon	Canton (1975)		Limonest			
Province	Lyonnais	District (1790)		Lyon-Campagne			
Paroisse	Limonest	Canton (1790)		Chasseley			
		Canton (1801)		Limonest (2)			
Parlement	Paris	Evêché		Lyon			
Sénéchaussée	Lyon	Démographie contemporaine (hab.)					
Bailliage							
Justice	Limonest et Laval						
Gouvernement			1975	1 941	1968	1 751	
du Lyonnais		1962	1 492	1 611	1954	1 615	
		1946	1 321	1 113	1931	1 000	
Diocèse	Lyon	1926	985	1921	910	1911	933
Archiprêtre	Suburbs	1906	1 039	1901	981	1896	946
Vocabulaire	Saint-Martin	1891	909	1886	910	1881	979
Présentateur	Archevêque de Lyon	1876	1 212	1872	939	1866	1 031
		1861	1 065	1856	1 119	1851	1 060
Démographie ancienne (Feux)		1846	1 153	1841	1 082	1836	906
1789		1786		1781		1831	745
1776		1771		1766		1806	548
1761		1759		1756		1790	425
1751		1746		1741		Conservation des registres paroissiaux	
1736		1731		1726		A. D. : 1671-1792	
1721		1720	90	1719		L. : 1708, 1715-1736	
1716		1711		1709	90	A. C. : 1605-1792	
1697	90					6 registres	
LH						NOTES	
(1) En 1790, Limonest et St-André-du-Oin.		(2) Avant d'être canton en 1801, Limonest fait partie du canton de Chasseley. Le canton de Limonest a perdu la commune de St-Rambert-111e Barbe annexée par Lyon le 1 Aoû 1963					

Superficie		LISSIEU		N° de code	
566				69 1 10 117	
Intendance	Lyon	Arrondissement (1975)		Lyon	
Election	Lyon	Canton (1975)		Limonest	
Province	Lyonnais	District (1790)		Lyon-Campagne	
Paroisse	Lissieu	Canton (1790)		Chasselay	
		Canton (1801)		Limonest	
Parlement	Paris	Evêché		Lyon	
Sénéchaussée	Lyon	Démographie contemporaine (hab.)			
Bailliage					
Justice	Chasselay			1975	734
		1962	481	1968	597
Gouvernement	du Lyonnais	1946	424	1936	460
		1926	406	1921	417
Diocèse	Lyon	1906	544	1901	535
Archiprêtre	Anse	1891	519	1886	512
Vocable	Saint-Christophe	1876	586	1872	570
Présentateur	(3)	1861	510	1856	544
		1846	507	1841	475
Démographie ancienne (Feux)		1831	435	1826	328
1789	1786	1781		1820	298
1776	1771	1766		1806	342
1761	1759	53 (1)	1756	1790	175
1751	1746	1741		Conservation des registres paroissiaux	
1736	1731	1726			
1721	1720	67	1719	200	200
1716	1711	1709	67	A. C. : 1694-1792	
1697	67			L. : 1699-1700, 1709-1736, 1750	
LH				A. D. : 1646-1792	
				4 registres	
NOTES					
(1) 276 habitants					
(2) 200 communiants					
(3) Prieur de Salles et les prépondiers du Saint-Sépulcre en l'Eglise de Lyon.					

Superficie		LOIRE-SUR-RHONE (1)		N° de code	
1660		Loire		69 1 07 118	
Intendance	Lyon	Arrondissement (1975)		Lyon	
Election	Saint-Etienne	Canton (1975)		Condrieu	
Province	Lyonnais	District (1790)		Lyon-Campagne	
Paroisse	Loire	Canton (1790)		Ste-Colombe	
		Canton (1801)		Ste-Colombe	
Parlement	Paris	Evêché		Lyon	
Sénéchaussée	Lyon	Démographie contemporaine (hab.)			
Bailliage					
Justice	Baronnie de Givros et Ste-Colombe			1975	1 788
		1962	1 411	1968	1 950
Gouvernement	du Lyonnais	1946	1 216	1936	1 160
		1926	1 171	1921	1 123
Diocèse	Vienne	1906	1 154	1901	1 184
Archiprêtre	Condrieu	1891	1 174	1886	1 258
Vocable	Notre-Dame	1876	1 351	1872	1 271
Présentateur	Prieur de Taluyers	1861	1 336	1856	1 297
		1846	1 390	1841	1 308
Démographie ancienne (Feux)		1831	1 450	1826	1 295
1789	1786	1781		1820	1 260
1776	1771	1766		1806	856
1761	1759	1756		1790	1 175
1751	1746	1741		Conservation des registres paroissiaux	
1736	1731	1726			
1721	1720	240	1719	240	240
1716	1711	1709	240	A. D. : 1692-1792	
1697	247			L. : 1697-1737, 1791	
LH				A. C. : 1577-1792	
				8 registres	
NOTES					
(1) Par décret du 26/12/1968, Loire est devenu Loire-sur-Rhône.					

LONGES (2)		Longes et Trèves (1)		N° de code				
Superficie				69 1 07 119				
2406								
Intendance	Lyon	Arrondissement (1975)		Lyon				
Election	Saint-Etienne	Canton (1975)		Condrieu				
Province	Lyonnais	District (1790)		Lyon-Campagne				
Paroisse	Longes	Canton (1790)		Condrieu				
		Canton (1801)		Ste-Colombe				
Parlement	Paris	Evêché		Lyon				
Sénéchaussée	Lyon	Démographie contemporaine (hab.)						
Bailliage	Baronnie de Condrieu et Givors							
Justice			1975	457	1968	471		
Gouvernement	du Lyonnais	1962	476	460	1954	520		
		1946	538	1936	576	1931	589	
Diocèse	Lyon	1926	618	1921	614	1911	651	
Archiprêtre	Mornant	1906	691	1901	760	1896	776	
Vocable	Saint-Pierre	1891	768	1886	834	1881	792	
Présentateur	Chartreux de Ste-Croix	1876	862	1872	861	1866	898	
		1861	938	1856	980	1851	1 015	
Démographie ancienne (Feux)		1846	1 461	1841	1 426	1836	1 405	
1789	1786	1781	1831	1 433	1826	1 482	1820	1 447
1776	1771	1766	1806	1 274	1801	1 274	an II	1 081
1761	1759	1756	1790	600				
1751	1746	1741	Conservation des registres paroissiaux					
1736	1731	1726						
1721	1720	1719	A. D. : 1610-1792					
	S	278 (3)	L. : 1693-1696, 1699-1736					
1716	1711	1709	A. C. : 1574-1792					
		278 (3)	10 registres					
1697	275 (3)		Bibliographie					
LH								
NOTES		Cochard (Nicolas-François) Longes et Trèves <u>Notice historique et statistique</u> : 30 pages						
(1) En 1791, Longes et Trèves sont unies et forment "Longes et Trèves".								
(2) Par la loi du 24 Octobre 1849, la commune de "Longes et Trèves" perd la section de Trèves qui s'érige en commune distincte de Longes.								
(3) feux Longes et Trèves.								

LONGESSAIGNE (1)		N° de code						
Superficie		69 1 27 120						
1192								
Intendance	Lyon	Arrondissement (1975)		Lyon				
Election	Lyon	Canton (1975)		St-Laurent-de-Chamousset				
Province	Lyonnais	District (1790)		Lyon-Campagne				
Paroisse	Longessaigne	Canton (1790)		Besseny				
		Canton (1801)		St-Laurent-de-Chamousset				
Parlement	Paris	Evêché		Lyon				
Sénéchaussée	Lyon	Démographie contemporaine (hab.)						
Bailliage								
Justice	Montrottier et Riverie		1975	457	1968	508		
Gouvernement	du Lyonnais	1962	561	546	1954	654		
		1946	679	1936	705	1931	692	
Diocèse	Lyon	1926	732	1921	731	1911	800	
Archiprêtre	Courzieu	1906	865	1901	830	1896	881	
Vocable	Sainte-Blandine	1891	921	1886	1 018	1881	955	
Présentateur	Prieur de Montrottier	1876	973	1872	958	1866	1 065	
		1861	1 048	1856	1 028	1851	1 023	
Démographie ancienne (Feux)		1846	1 057	1841	1 038	1836	921	
1789	1786	1781	1831	791	1826	600	1820	748
1776	1771	1766	1806	545	1801	545	an II	700
1761	1759	1756	1790	550				
1751	1746	1741	Conservation des registres paroissiaux					
1736	1731	1726						
1721	1720	1719	A. D. : 1692-1792					
	S	81	L. : 1701, 1704-1736					
1716	1711	1709	A. C. : 1584-1792					
		81	5 registres					
1697	81		NOTES					
LH								
(1) Longessaigne a pour annexe Saint-Clement-les-Places qui est érigé en commune distincte en 1791.								

Superficie				LOZANNE (1)				N° de code					
550								69 2 02 121					
Intendance	Lyon			Arrondissement (1975)		Villefranche							
Election	Lyon			Canton (1975)		Anse							
Province	Lyonnais			District (1790)		Villefranche							
Paroisse	annexe de Civrleux			Canton (1790)		Anse							
				Canton (1801)		Anse							
Parlement	Paris			Evêché		Lyon							
Sénéchaussée	Lyon												
Bailliage													
Justice	Marcilly et Morancé												
				Démographie contemporaine (hab.)									
					1975	1 347	1968	869					
Gouvernement du Lyonnais				1962	780	753	1954	717					
				1946	703	1936	772	1931	736				
Diocèse Lyon				1926	731	1921	705	1911	742				
Archiprêtre Anse				1906	800	1901	768	1896	717				
Vocable St-Maurice et Ste-Marguerite				1891	624	1886	644	1881	647				
Présentateur				1876	620	1872	601	1866	483				
				1861	453	1856	422	1851	392				
				Démographie ancienne (Feux)									
				1846	344	1841	343	1836	334				
1789				1786	1781	1831	310	1826	294	1820	271		
1776				1771	1766	1806	275	1801	275	an II	170		
1761				1759	1756	1790	175						
1751				1746	1741								
1736				1731	1726								
1721				1720	1719								
				S	37	VP	120						
1716				1711	1709	37							
1697				37									
LH													
<p>Conservation des registres paroissiaux</p> <p>A. D. : 1693-1792</p> <p>L. : 1707-1709, 1711-1736, 1745-1751, 1753-1759, 1778, 1790 et 1791.</p> <p>A. C. : 1681-1792</p> <p>3 registres</p>													
<p>NOTES</p> <p>(1) Lozanne, annexe de Civrleux-d'Azergues est érigée en commune distincte en 1791.</p> <p>(2) 120 communiant</p>													

Superficie				LUCENAY				N° de code					
627								69 2 02 122					
Intendance	Lyon			Arrondissement (1975)		Villefranche							
Election	Lyon			Canton (1975)		Anse							
Province	Lyonnais			District (1790)		Villefranche							
Paroisse	Lucenay			Canton (1790)		Anse							
				Canton (1801)		Anse							
Parlement	Paris			Evêché		Lyon							
Sénéchaussée	Lyon												
Bailliage													
Justice	Anse												
				Démographie contemporaine (hab.)									
					1975	878	1968	719					
Gouvernement du Lyonnais				1962	687	663	1954	623					
				1946	574	1936	597	1931	596				
Diocèse Lyon				1926	623	1921	620	1911	719				
Archiprêtre Anse				1906	754	1901	834	1896	840				
Vocable Saint-Etienne				1891	812	1886	818	1881	876				
Présentateur Comtes de Lyon				1876	876	1872	846	1866	976				
				1861	935	1856	870	1851	907				
				Démographie ancienne (Feux)									
				1846	884	1841	889	1836	870				
1789				1786	1781	1831	846	1826	892	1820	800		
1776				1771	1766	1806	496	1801	475	an II	715		
1761				1759	1756	1790	600						
1751				1746	1741								
1736				1731	1726								
1721				1720	1719								
				S	80	VP	260	(1)					
1716				1711	1709	80							
1697				80									
LH													
<p>Conservation des registres paroissiaux</p> <p>A. D. : 1699-1792</p> <p>L. : 1703, 1708-1712, 1715-1736, 1761-1763, 1775, 1783-1788, 1790.</p> <p>A. C. : 1638-1792</p> <p>5 registres</p>													
<p>NOTES</p> <p>(1) 260 communiant.</p>													



LYON		N° de code	
Superficie 4 787	Ville-Affranchie (1) Commune-Affranchie (1)	69 1 11 123 A (5)	
Intendance Election Province Paroisse (2)	Lyon Lyon Lyonnais (2)	Arrondissement (1975) Canton (1975) District (1790) Canton (1790) Canton (1801)	Lyon Lyon forme 13 cantons Lyon-Ville Divisée en 30 cantons et 10 sections
Parlement Sénéchaussée Bailliage Justice	Paris Lyon Sénéchaussée et Présidial de Lyon	Evêché	Lyon
		Démographie contemporaine (hab.)	
Gouvernement	du Lyonnais	1975	456 716
		1968	527 800
		1962	535 746
		1954	471 270
		1946	460 748
		1936	570 622
		1931	579 763
Diocèse	Lyon	1926	570 840
Archiprêtré		1921	561 592
Vocabulaire		1911	523 796
Présentateur		1906	472 114
		1901	459 099
		1896	466 028
		1891	438 077
		1886	401 930
		1881	376 613
		1876	342 815
		1872	323 417
		1866	323 954
		1861	318 803
		1856	292 721
		1851	177 190
		1846	177 976
		1841	155 939
		1836	150 814
		1831	149 733
		1826	145 675
		1820	133 858
		1815	102 041
		1810	99 681
		an II	102 167
		1790	128 536
		1785	151 786
		1781	150 000
		1776	1766
		1771	1766
		1766	114 000
		1761	1756
		1756	1746
		1751	1741
		1746	1741
		1741	1726
		1736	1731
		1731	1726
		1726	1721
		1721	1716
		1716	1711
		1711	1706
		1706	1701
		1701	1696
		1696	1691
		1691	1686
		1686	1681
		1681	1676
		1676	1671
		1671	1666
		1666	1661
		1661	1656
		1656	1651
		1651	1646
		1646	1641
		1641	1636
		1636	1631
		1631	1626
		1626	1621
		1621	1616
		1616	1611
		1611	1606
		1606	1601
		1601	1596
		1596	1591
		1591	1586
		1586	1581
		1581	1576
		1576	1571
		1571	1566
		1566	1561
		1561	1556
		1556	1551
		1551	1546
		1546	1541
		1541	1536
		1536	1531
		1531	1526
		1526	1521
		1521	1516
		1516	1511
		1511	1506
		1506	1501
		1501	1496
		1496	1491
		1491	1486
		1486	1481
		1481	1476
		1476	1471
		1471	1466
		1466	1461
		1461	1456
		1456	1451
		1451	1446
		1446	1441
		1441	1436
		1436	1431
		1431	1426
		1426	1421
		1421	1416
		1416	1411
		1411	1406
		1406	1401
		1401	1396
		1396	1391
		1391	1386
		1386	1381
		1381	1376
		1376	1371
		1371	1366
		1366	1361
		1361	1356
		1356	1351
		1351	1346
		1346	1341
		1341	1336
		1336	1331
		1331	1326
		1326	1321
		1321	1316
		1316	1311
		1311	1306
		1306	1301
		1301	1296
		1296	1291
		1291	1286
		1286	1281
		1281	1276
		1276	1271
		1271	1266
		1266	1261
		1261	1256
		1256	1251
		1251	1246
		1246	1241
		1241	1236
		1236	1231
		1231	1226
		1226	1221
		1221	1216
		1216	1211
		1211	1206
		1206	1201
		1201	1196
		1196	1191
		1191	1186
		1186	1181
		1181	1176
		1176	1171
		1171	1166
		1166	1161
		1161	1156
		1156	1151
		1151	1146
		1146	1141
		1141	1136
		1136	1131
		1131	1126
		1126	1121
		1121	1116
		1116	1111
		1111	1106
		1106	1101
		1101	1096
		1096	1091
		1091	1086
		1086	1081
		1081	1076
		1076	1071
		1071	1066
		1066	1061
		1061	1056
		1056	1051
		1051	1046
		1046	1041
		1041	1036
		1036	1031
		1031	1026
		1026	1021
		1021	1016
		1016	1011
		1011	1006
		1006	1001
		1001	996
		996	991
		991	986
		986	981
		981	976
		976	971
		971	966
		966	961
		961	956
		956	951
		951	946
		946	941
		941	936
		936	931
		931	926
		926	921
		921	916
		916	911
		911	906
		906	901
		901	896
		896	891
		891	886
		886	881
		881	876
		876	871
		871	866
		866	861
		861	856
		856	851
		851	846
		846	841
		841	836
		836	831
		831	826
		826	821
		821	816
		816	811
		811	806
		806	801
		801	796
		796	791
		791	786
		786	781
		781	776
		776	771
		771	766
		766	761
		761	756
		756	751
		751	746
		746	741
		741	736
		736	731
		731	726
		726	721
		721	716
		716	711
		711	706
		706	701
		701	696
		696	691
		691	686
		686	681
		681	676
		676	671
		671	666
		666	661
		661	656
		656	651
		651	646
		646	641
		641	636
		636	631
		631	626
		626	621
		621	616
		616	611
		611	606
		606	601
		601	596
		596	591
		591	586
		586	581
		581	576
		576	571
		571	566
		566	561
		561	556
		556	551
		551	546
		546	541
		541	536
		536	531
		531	526
		526	521
		521	516
		516	511
		511	506
		506	501
		501	496
		496	491
		491	486
		486	481
		481	476
		476	471
		471	466
		466	461
		461	456
		456	451
		451	446
		446	441
		441	436
		436	431
		431	426
		426	421
		421	416
		416	411
		411	406
		406	401
		401	396
		396	391
		391	386
		386	381
		381	376
		376	371
		371	366
		366	361
		361	356
		356	351
		351	346
		346	341
		341	336
		336	331
		331	326
		326	321
		321	316
		316	311
		311	306





Superficie		VAISE (1) Saint-Pierre-de-Vaise		N° de code 69 1 11 123 D	
Intendance	Lyon	Arrondissement (1975)			
Election	Lyon	Canton (1975)		Lyon-Ville	
Province		District (1790)		Lyon	
Paroisse	St-Pierre-de-Vaise	Canton (1790)		Lyon	
		Canton (1801)		Lyon	
Parlement	Paris	Evêché Lyon			
Sénéchaussée	Lyon				
Bailliage		Démographie contemporaine (hab.)			
Justice	Abbé d'Ainay				
Gouvernement		du Lyonnais			
		1962	1975	1968	
		1946	1936	1931	
Diocèse		Lyon		1911	
Archiprêtre		Suburbes		1896	
Vocable		St-Pierre-les-liens		1881	
Présentateur		Abbé d'Ainay		1866	
		1876		1856	
		1861		1851 9 169	
Démographie ancienne (Feux)					
		1846	7 509	1841	5 503
1789		1786	1781	1831	4 737
1776		1771	1766	1806	2 231
1761		1759	1756	1790	1 350
1751		1746	1741		
1736		1731	1726		
1721		1720	1719		
1716		1711	1709		
1697		131			
LH					
Conservation des registres paroissiaux Voir Lyon					
NOTES					
(1) Le décret du 24/03/1852 rattache la commune de Vaise à Lyon.					
Bibliographie :					
Guillemain (Ch.) : "Histoire de la commune de Vaise, faubourg de Lyon." Lyon, éd. de la Guillotière, 1961, 52 pages.					
Réveil : "Question de la réunion des villes de la Guillotière, la Croix-Rousse et Vaise à la ville de Lyon (Sept. 1849)." Lyon, Nigon.					
Lusset (Eric) : La population des faubourgs de Lyon au milieu du XIXème siècle. Lyon, C.H.E.S., D.E.S., 1972, dactylographié.					

Superficie		SAINT-RAMBERT-L'ILLE-BARBE (1) Beauvais-l'ille-Barbe (2)		N° de code 69 1 232 B	
Intendance	Lyon	Arrondissement (1975)			
Election	Lyon	Canton (1975)		Lyon-Campagne	
Province	Lyonnais	District (1790)		Lyon-Campagne	
Paroisse	St-Rambert-l'ille-Barbe	Canton (1790)		Saint-Cyr	
		Canton (1801)		Limonest	
Parlement	Paris	Evêché Lyon			
Sénéchaussée	Lyon				
Bailliage		Démographie contemporaine (hab.)			
Justice	Colonges				
Gouvernement		du Lyonnais			
		1962	1975	1968	
		1946	1936	1931	
Diocèse		Lyon		1911	
Archiprêtre		Suburbes		1896	
Vocable		Saint-Rambert		1881	
Présentateur		Archevêque de Lyon		1866	
		1876		1856	
		1861		1851 626	
Démographie ancienne (Feux)					
		1846	620	1841	748
1789		1786	1781	1831	691
1776		1771	1766	1806	337
1761		1759	1756	1790	250
1751		1746	1741		
1736		1731	1726		
1721		1720	1719		
1716		1711	1709		
1697		56			
LH					
Conservation des registres paroissiaux A. C. : 1564-1793 6 registres A. D. : 1696-1792 L. : 1697, 1704, 1707 à 1736.					
NOTES					
(1) Par le décret du 01/08/1963, Saint-Rambert-l'ille-Barbe est rattachée à Lyon. Sous l'ancien Régime, Caluire est annexe de Saint-Rambert-l'ille-Barbe.					
(2) Nom révolutionnaire					

Superficie		MARCHAMPT Marchant		N° de code							
1774		Notre-Dame-de-Marchant		69 2 04 124							
Intendance	Lyon	Arrondissement (1975)		Villefranche							
Election	Villefranche	Canton (1975)		Beaujeu							
Province	Beaujolais	District (1790)		Villefranche							
Paroisse	annexe de Quincié (2)	Canton (1790)		Beaujeu							
		Canton (1801)		Beaujeu							
Parlement	Paris	Evêché		Lyon							
Sénéchaussée		Démographie contemporaine (hab.)									
Bailliage	Villefranche										
Justice	Varennes										
Gouvernement	du Lyonnais	1975	286	1968	317						
		1962	413	377	1954	507					
		1946	597	1936	586	1931	663				
Diocèse	Lyon	1926	673	1921	713	1911	848				
Archiprêtre	Anse	1906	908	1901	920	1896	887				
Vocable	Notre-Dame	1891	908	1886	950	1881	930				
Présentateur		1876	935	1872	912	1866	963				
		1861	977	1856	977	1851	1 030				
Démographie ancienne (Feux)		1846	1 004	1841	972	1836	930				
1789	176	1786	175	1781	161	1831	894	1826	732	1820	620
1776	154	1771	153	1766	140	1806	504	1801	504	an II	849
1761	127	1759	123	1756	123	1790	600				
1751	122	1746	120	1741	123						
1736	141	1731	132	1726	140						
1721	99	1720	138	1719	400						
1716		1711		1709	138						
1697	164										
LH											
Conservation des registres paroissiaux A. D. : 1627-1792 L. : 1701, 1703-1704, 1706-1715, 1718-1736. A. C. : 1627-1792 6 registres											
NOTES (1) 400 communicants (2) Marchant a été érigée en commune distincte en 1791.											

Superficie		MARCILLY-D'AZERGUES		N° de code							
418				69 1 10 125							
Intendance	Lyon	Arrondissement (1975)		Lyon							
Election	Lyon	Canton (1975)		Limonest							
Province	Lyonnais	District (1790)		Lyon-Campagne							
Paroisse	Marcilly-d'Azergues	Canton (1790)		Chasselay							
		Canton (1801)		Limonest							
Parlement	Paris	Evêché		Lyon							
Sénéchaussée	Lyon	Démographie contemporaine (hab.)									
Bailliage											
Justice	Seigneurie de Marcilly										
Gouvernement	du Lyonnais	1975	472	1968	443						
		1962	377	367	1954	374					
		1946	360	1936	428	1931	400				
Diocèse	Lyon	1926	401	1921	391	1911	420				
Archiprêtre	Anse	1906	435	1901	434	1896	432				
Vocable	Saint-Barthélémy	1891	441	1886	432	1881	454				
Présentateur	Abbé d'Ainay	1876	509	1872	486	1866	530				
		1861	479	1856	435	1851	434				
Démographie ancienne (Feux)		1846	423	1841	444	1836	414				
1789		1786		1781		1831	468	1826	393	1820	422
1776		1771		1766		1806	308	1801	308	an II	382
1761		1759		1756		1790	375				
1751		1746		1741							
1736		1731		1726							
1721		1720	49	1719	200						
		S		VP	(1)						
1716		1711		1709	49						
1697	45										
LH											
Conservation des registres paroissiaux A. D. : 1697-1792 L. : 1698-1736 A. C. : 1665-1792 4 registres											
NOTES (1) 200 communicants											

MARCY		N° de code	
Marcy-Lachassagne (1) Marcy-sur-Anse (2)		69 2 02 126	
Superficie	333		
Intendance	Lyon	Arrondissement (1975)	Villefranche
Election	Lyon	Canton (1975)	Anse
Province	Lyonnais	District (1790)	Villefranche
Paroisse	Marcy-sur-Anse	Canton (1790)	ANse
		Canton (1801)	Anse
Parlement	Paris	Evêché	Lyon
Sénéchaussée	Lyon	Démographie contemporaine (hab.)	
Bailliage	Lachassagne et Chamarière de Savigny		
Justice		1975	250
		1968	192
Gouvernement	du Lyonnais	1962	211
		207	1954
		214	
		1946	196
		1936	200
		1931	223
Diocèse	Lyon	1926	224
Archiprêtre	Anse	1921	202
Vocable	Saint-Bonnet	1911	262
Présentateur	Chamarière de Savigny	1906	292
		1901	321
		1896	314
		1891	320
		1886	330
		1881	358
		1876	352
		1872	371
		1866	390
		1861	362
		1856	308
		1851	354
Démographie ancienne (Feux)		1846	329
		1841	900
		1836	810
1789	1786	1831	677
		1826	760
		1820	760
1776	1771	1806	310
		1801	219
		an II	280
1761	1759	1790	300
1751	1746	Conservation des registres paroissiaux	
1736	1731		
1721	1720	A. D. : 1737-1792	
	S	A. C. : 1672-1792	
	67 (4)	3 registres	
1716	1711	1709	67 (4)
1697	LH	67 (4)	
NOTES			
(1) Marcy-sur-Anse a été réunie aux communes de Lachassagne et de St-Cyprien par un décret du 20/9/1809 puis a été reconstituée par une ordonnance royale du 27 Juin 1842.			
(2) Le village de Marcy-sur-Anse, Ailx est érigé en commune distincte en 1791.			
(3) 200 communicants.			
(4) feux de Marcy-sur-Anse, plus les feux du village d'Ailx (23 feux).			

MARCY L'ETOILE (1)		N° de code	
Marcy-les-Loups (2)		69 1 31 127	
Superficie	537		
Intendance	Lyon	Arrondissement (1975)	Lyon
Election	Lyon	Canton (1975)	Vaugneray
Province	Lyonnais	District (1790)	
Paroisse	annexe de Ste-Consorte	Canton (1790)	
		Canton (1801)	
Parlement	Paris	Evêché	Lyon
Sénéchaussée	Lyon	Démographie contemporaine (hab.)	
Bailliage	Laval		
Justice		1975	683
		1968	434
Gouvernement	du Lyonnais	1962	439
		434	1954
		415	
		1946	341
		1936	327
		1931	315
Diocèse	Lyon	1926	287
Archiprêtre	Suburbes	1921	312
Vocable	Saint-Pierre	1911	302
Présentateur		1906	326
		1901	323
		1896	310
		1891	306
		1886	315
		1881	301
		1876	312
		1872	314
		1866	
		1861	1856
			1851
Démographie ancienne (Feux)		1846	1841
			1836
1789	1786	1831	1826
		1826	1820
1776	1771	1806	1801
			an II
1761	1759	1790	
1751	1746	Conservation des registres paroissiaux	
1736	1731		
1721	1720	A. D. : Néant	
	S	A. C. : Néant	
1716	1711	1709	
1697	LH		
NOTES			
(1) La commune de Marcy-l'Étoile a été distraite de celle de Ste-Consorte par arrêté préfectoral du 5 Juin 1872.			
(2) Sous l'Ancien-Régime : Marcy-les-Loups, annexe de Ste-Consorte et Marcy			



Superficie 1347		MARDORE		N° de code 69 2 30 128							
Intendance	Lyon	Arrondissement (1975)		Villefranche							
Election	Villefranche	Canton (1975)		Thizy							
Province	Beaujolais	District (1790)		Villefranche							
Paroisse	Mardore	Canton (1790)		Thizy							
		Canton (1801)		Thizy							
Parlement	Paris	Evêché		Lyon							
Sénéchaussée		Démographie contemporaine (hab.)									
Bailliage	Villefranche										
Justice	Courceny										
Gouvernement	du Lyonnais	1975	431	1968	601						
		1962	640	600	1954	646					
		1946	630	1936	733	1931	727				
Diocèse	Mâcon	1926	781	1921	863	1911	1 112				
Archiprêtre	Beaujeu	1906	1 165	1901	1 291	1896	1 445				
Vocable	St-Laurent et St-Pierre	1891	1 605	1886	1 698	1881	2 571				
Présentateur	Chapitre de Saint-Vincent de Mâcon	1876	2 564	1872	2 587	1866	2 618				
		1861	2 617	1856	2 504	1851	2 600				
Démographie ancienne (Feux)		1846	2 676	1841	2 415	1836	2 239				
1789	273	1786	267	1781	220	1831	2 119	1826	1 697	1820	1 632
1776	234	1771	247	1766	225	1806	1 481	1801	1 481	an II	1 740
1761	230	1759		1756	202	1790	1 500				
1751	190	1746	179	1741	191	Conservation des registres paroissiaux A. D. : 1673-1902 A. C. : 1652-1792 5 registres					
1736	176	1731	175	1726	181						
1721	186	1720	210	1719	VP						
1716		1711		1709	S						
1697	256										
LH											
NOTES											

Superficie 1 244		MARENNES (1) Marenes		N° de code 69 1 38 281							
Intendance	Grenoble	Arrondissement (1975)		Lyon							
Election	Vienne	Canton (1975)		St-Symphorien-d'Ozon							
Province	Dauphiné	District (1790)		Vienne							
Paroisse	Marenes	Canton (1790)		St-Symphorien-d'Ozon							
		Canton (1801)		St-Symphorien-d'Ozon							
Parlement	Grenoble	Evêché		Lyon							
Sénéchaussée		Démographie contemporaine (hab.)									
Bailliage	Vienne										
Justice											
Gouvernement	Grenoble	1975	804	1968	666						
		1962	600	576	1954	555					
		1946	502	1936	505	1931	527				
Diocèse	Vienne	1926	500	1921	535	1911	596				
Archiprêtre		1906	619	1901	582	1896	615				
Vocable	St-Julien	1891	654	1886	703	1881	843				
Présentateur	Chapitre de St-Jean de Lyon	1876	857	1872	874	1866	895				
		1861	957	1856	1 347	1851	1 467				
Démographie ancienne (Feux)		1846	1 386	1841	1 414	1836	1 311				
1789		1786		1781		1831	1 368	1826	1810	1 200	
1776		1771		1766		1806	1 095	1801	1 137	an II	
1761		1759		1758	139(5)	1790	1 044				
1751		1748	149(4)	1741		Conservation des registres paroissiaux A. D. : 1739-1792 L. : 1740, 1741, 1744. A. C. : 1677-1696 1700-1742 1743-1792					
1736		1731		1726	256(3)						
1721		1720		1719	VP						
1716		1711		1709	S						
1698	496 (2)										
NOTES											
(1) Marenes, anciennement dans le département de l'Isère (38 220) fut rattachée au département du Rhône par la loi du 29-12-1967.											
(2) habitants (Bechu)											
(3) " - Dénombrement Fontanleu : 708 habitants.											
(4) et 420 habitants											
(5) et 600 "											
<i>CORBAS, section de Marenes est érigée en commune en 1860.</i>											

MARNAND						N° de code 69 2 30 129	
Superficie 875							
Intendance	Lyon	Arrondissement (1975)		Villefranche			
Election	Villefranche	Canton (1975)		Thizy			
Province	Beaujolais	District (1790)		Villefranche			
Paroisse	Marnand	Canton (1790)		Thizy			
		Canton (1801)		Thizy			
Parlement	Paris	Evêché		Lyon			
Sénéchaussée		Démographie contemporaine (hab.)					
Bailliage	Villefranche						
Justice	Thizy						
Gouvernement	du Lyonnais	1975	449	1968	489		
		1962	507	1946	472		
		1946	432	1936	752		
		1926	758	1921	923		
Diocèse	Mâcon	1906	1 052	1901	1 163		
Archiprêtre	Beaujeu	1891	1 285	1886	1 129		
Vocable	Saint-André	1876	1 109	1872	1 103		
Présentateur	Prieur de Thizy	1861	1 122	1856	1 155		
Démographie ancienne (Feux)		1846	1 125	1841	1 941		
1789	176	1786	153	1781	134	1831	1 675
1776	115	1771	118	1766	101	1806	956
1761	98	1759	86	1756	86	1790	400
1751	81	1746	93	1741	85	Conservation des registres paroissiaux	
1736	81	1731	74	1726	82	A. D. : 1692-1792	
1721	79	1720	65	1719	65	A. C. : 1662-1792	
1716		1711		1709	65	4 registres	
1697	102						
LH							
NOTES							

MEAUX-LA-MONTAGNE						N° de code 69 2 01 130	
Superficie 919							
Intendance		Arrondissement (1975)		Villefranche			
Election		Canton (1975)		Amplepuis			
Province		District (1790)					
Paroisse		Canton (1790)					
		Canton (1801)					
Parlement		Evêché		Lyon			
Sénéchaussée		Démographie contemporaine (hab.)					
Bailliage							
Justice							
Gouvernement		1975	148	1968	152		
		1962	211	1946	246		
		1946	268	1936	316		
Diocèse		1926	360	1921	504		
Archiprêtre		1906	524	1901	602		
Vocable		1891	628	1886	743		
Présentateur		1876	792	1872	903		
		1861	902	1856	830		
Démographie ancienne (Feux)		1846	830	1841	836		
1789		1786		1781	1831	1826	1820
1776		1771		1766	1805	1801	an II
1761		1759		1756	1790		
1751		1746		1741	Conservation des registres paroissiaux		
1736		1731		1726			
1721		1720		1719			
1716		1711		1709			
1697							
LH							
NOTES							
(1) La commune de Meaux-la-Montagne a été créée par la loi du 19 Juillet 1844. Son territoire a été formé d'une fraction de ceux des communes de Cublize, de Saint-Bonnet-le-Troncy, de Grandris et de Saint-Vincent-de-Reins. Le 21-11-1937, Meaux est devenu Meaux-la-Montagne.							

Superficie		MESSIMY (1)		N° de code	
1100				69 1 31 131	
Intendance	Lyon	Arrondissement (1975)		Lyon	
Election	Lyon	Canton (1975)		Vaugneray	
Province	Lyonnais	District (1790)		Lyon-Campagne	
Paroisse	annexe de Brindas	Canton (1790)		Yzeron et Châteaueuvieux	
		Canton (1801)		Vaugneray	
Parlement	Paris	Evêché		Lyon	
Sénéchaussée	Lyon				
Bailliage		Démographie contemporaine (hab.)			
Justice	Brindas				
Gouvernement		du Lyonnais			
		1962	957	1968	1 154
		1946	968	1936	973
		1926	884	1921	928
Diocèse	Lyon	1906	1 212	1901	1 232
Archiprêtre	Mornant	1891	1 305	1886	1 347
Vocable	St-Jean-l'Evangeliste	1876	1 406	1872	1 363
Présentateur		1861	1 448	1856	1 403
Démographie ancienne (Feux)		1846	1 392	1841	1 310
1789		1786		1781	
1776		1771		1766	
1761		1759		1756	
1751		1746		1741	
1736		1731		1726	
1721		1720	133	1719	
1716		1711		1709	133
1697	133				
LH					
Conservation des registres paroissiaux A. D. : néant A. C. : 1700-1792 4 registres					
NOTES (1) Messimy, annexe de Brindas, s'érige en commune indépendante en 1791.					

Superficie		MEYS		N° de code	
1465				69 1 28 132	
Intendance	Lyon	Arrondissement (1975)		Lyon	
Election	Montbrison	Canton (1975)		St-Symphorien-sur-Coise	
Province	Forez	District (1790)		Lyon-Campagne	
Paroisse	Meys	Canton (1790)		St-Laurent-de-Chamousset	
		Canton (1801)		St-Symphorien-sur-Coise	
Parlement	Paris	Evêché		Lyon	
Sénéchaussée	Saint-Etienne				
Bailliage		Démographie contemporaine (hab.)			
Justice	Meys et Lamenué				
Gouvernement		du Lyonnais			
		1962	670	1968	597
		1946	713	1936	707
		1926	839	1921	842
Diocèse	Lyon	1906	1 012	1901	1 004
Archiprêtre	Courzieu	1891	1 063	1886	1 135
Vocable	Saint-Pierre	1876	1 188	1872	1 134
Présentateur	Archevêque de Lyon	1861	1 144	1856	1 104
Démographie ancienne (Feux)		1846	1 204	1841	1 220
1789		1786		1781	
1776		1771		1766	
1761		1759		1756	
1751		1746		1741	
1736		1731		1726	
1721		1720	166	1719	
1716		1711		1709	166
1697	180				
LH					
Conservation des registres paroissiaux A. D. : néant A. C. : 1685-1792 5 registres					
NOTES					

Superficie 2 301		MEYZIEU (1) Mézioux - Meyssou		N° de code 69 1 37 282					
Intendance	Grenoble	Arrondissement (1975)		Lyon					
Election	Vienne	Canton (1975)		Meyzieu					
Province	Dauphiné	District (1790)		Vienne					
Paroisse	Meyzieu	Canton (1790)		Villieurbanne					
		Canton (1801)		Meyzieu					
Parlement	Grenoble	Evêché		Lyon					
Sénéchaussée		Démographie contemporaine (hab.)							
Bailliage	Vienne								
Justice									
Gouvernement		Grenoble		1975	19 435	1968	10 012		
		1962	4 483	4 431	1954	2 333			
		1946	2 021	1936	2 209	1931	2 215		
Diocèse	Lyon	1926	1 807	1921	1 641	1911	1 523		
Archiprêtre	Meyzieu (2)	1906	1 482	1901	1 597	1896	1 995		
Vocable	Saint-André	1891	1 519	1886	1 540	1881	1 436		
Présentateur	Abbé de St-Pierre de de Vienne, puis Chapitre d'Alnay de Lyon	1876	1 566	1872	1 580	1866	1 504		
		1861	1 525	1856	1 456	1851	1 433		
Démographie ancienne (Feux)		1846	1 460	1841	1 353	1836	1 301		
1789		1786		1781	1831	1 155	1826	1810	1 045
1776		1771		1766	1806	1 006	1801	1 045	an II
1761		1759		1755	1790	1 030			
1751		1748	120(5)	1741					
1736		1731		1726					
1721		1720		1719					
1716		1711		1709					
1698	716 (3)								
NOTES									
(1) Meyzieu, anciennement dans le département de l'Isère (38 233) fut rattachée au département du Rhône par la loi du 29-12-1967.									
(2) L'archiprêtre de Meyzieu comporte 28 paroisses, toutes en Dauphiné.									
(3) habitants (Bouchu)									
(4) habitants - Dénombrement Fontanieu : 699 habitants.									
(5) et 350 habitants									
		Conservation des registres paroissiaux							
		A. D. : 1743-1792							
		A. C. : 1605-1673							
		1667-1694							
		1659-1673							
		1695-1728							
		1728-1747							
		1748-1768							
		1769-1792							
		Bibliographie							
		Quinon : "Notice sur le canton de Meyzieu" Bull. soc. statistique, Sci. Nat. Isère II 1841, pp 400-425.							

Superficie 922		MILLERY Millery et Lavallois (2) Millerie		N° de code 69 1 08 133						
Inéandance	Lyon	Arrondissement (1975)		Lyon						
Election	Lyon	Canton (1975)		Givors						
Province	Lyonnais	District (1790)		Lyon-Campagne						
Paroisse	Millery	Canton (1790)		Millery (1)						
		Canton (1801)		Givors						
Parlement	Paris	Evêché								
Sénéchaussée	Lyon	Démographie contemporaine (hab.)								
Bailliage										
Justice	Montagny									
Gouvernement		du Lyonnais		1975	2 163	1968	1 792			
		1962	1 542	1 478	1954	1 382				
		1946	1 160	1936	1 138	1931	1 184			
Diocèse	Lyon	1926	1 202	1921	1 183	1911	1 284			
Archiprêtre	Mornant	1906	1 206	1901	1 167	1896	1 153			
Vocable	Invention de la Ste-Croix	1891	1 178	1886	1 237	1881	1 285			
Présentateur	Chapitre de St-Nizier de Lyon	1876	1 400	1872	1 405	1866	1 574			
		1861	1 502	1856	1 436	1851	1 504			
Démographie ancienne (Feux)		1846	1 517	1841	1 549	1836	1 448			
1789		1786		1781	1831	1 925	1826	1 524	1820	1 511
1776		1771		1766	1806	1 579	1801	1 579	an II	1 346
1761		1759		1756	1790	1 250				
1751		1746		1741						
1736		1731		1726						
1721		1720	384	1719						
1716		1711		1709	384					
1697	384									
NOTES										
(1) Millery est le siège d'un canton de ce nom en 1790, mais le canton de Millery est ensuite supprimé par la loi du 8 Pluviôse An IX (17-1-1801)										
(2) En 1697, Millery et Lavallois.										
		Bibliographie								
		Pouvrat (abbé J.) : Essai historique sur le village de Millerie et la Baronnie de Montagny. Lyon, Vitte et Brun, 1899, 1 vol.								

Superficie 1 157				MIONS (1)				N° de code 69 1 38 283					
Intendance	Grenoble	Arrondissement (1975)		Lyon		Canton (1975)		St-Symphorien-d'Ozon		District (1790)		Vienne	
Election	Vienne	Canton (1790)		St-Priest		Canton (1801)		St-Symphorien-d'Ozon		Evêché		Lyon	
Province	Dauphiné	Démographie contemporaine (hab.)											
Paroisse	Mions												
Parlement	Grenoble												
Sénéchaussée													
Bailliage	Vienne												
Justice	Vienne												
Gouvernement		Grenoble	1975		5 081	1968	2 848						
		1962	1 867	1 834		1954	1 040						
		1946	828	1936	849	1931	856						
		1926	796	1921	752	1911	748						
		1906	741	1901	772	1896	805						
		1891	810	1886	850	1881	900						
		1876	879	1872	905	1866	935						
		1861	926	1856	911	1851	891						
Diocèse		Lyon	Démographie ancienne (Feux)										
Archiprêtre		Meyzieu											
Vocable		Sainte-Madeleine											
Présentateur		Chapître de St-Just de Lyon											
		1846	877	1841	836	1836	821						
		1831	776	1826		1810	680						
1789		1786	1781	1806		611	1801	602	an II				
1776		1771	1766	1790		593							
1761		1759	1755	1790		593							
1751		1748	87 (4)	1741									
1736		1731	1726	368									
1721		1720	S	1719									
1716		1711	1709										
1698		320 (2)											
<p>Conservation des registres paroissiaux</p> <p>A. D. : 1738-1792</p> <p>A. C. : 1629-1665 1668-1680 1682-1692 1693-1699 1701-1719 1720-1752 1753-1778 1778-1796</p>													
<p>NOTES</p> <p>(1) Mions, anciennement dans le département de l'Isère (38 234) fut rattaché au département du Rhône par la loi du 29-12-1967.</p> <p>(2) habitants (Bouchu)</p> <p>(3) " - Dénombrement Fontanieu : 357 habitants.</p> <p>(4) et 315 habitants</p> <p>(5) et 200 "</p>													

Superficie 203				MOIRE (1)				N° de code 69 2 06 134					
Intendance	Lyon	Arrondissement (1975)		Villefranche		Canton (1975)		Le Bois-d'Oingt		District (1790)		Villefranche	
Election	Lyon	Canton (1790)		Le Bois-d'Oingt		Canton (1801)		Le Bois-d'Oingt		Evêché		Lyon	
Province	Lyonnais	Démographie contemporaine (hab.)											
Paroisse	annexe de St-Laurent-d'Oingt												
Parlement	Paris												
Sénéchaussée	Lyon												
Bailliage													
Justice	Oingt, Bagnols et Ternand												
Gouvernement		du Lyonnais	1975		123	1968	110						
		1962	112	106		1954	122						
		1946	108	1936	131	1931	135						
		1926	132	1921	159	1911	182						
		1906	212	1901	211	1896	208						
		1891	209	1886	224	1881	213						
		1876	209	1872	208	1866	191						
		1861	197	1856	188	1851	196						
Diocèse		Lyon	Démographie ancienne (Feux)										
Archiprêtre		L'Arbrasie											
Vocable		Saint-Pierre											
Présentateur													
		1846	204	1841	202	1836	204						
		1831	202	1826	176	1820	256						
1776		1771	1766	1806		202	1801	202	an II		201		
1761		1759	1756	1790		150							
1751		1746	1741										
1736		1731	1726										
1721		1720	S	42	1719	VP							
1716		1711	1709	42									
1697		42											
<p>Conservation des registres paroissiaux</p> <p>A. C. : néant</p> <p>A. D. : 1656-1792 3 registres</p>													
<p>NOTES</p> <p>(1) Moiré, annexe de St-Laurent-d'Oingt a été érigée en commune distincte en 1791</p>													

Superficie 1 982		MONSOLS Monsol		N° de code 69 2 23 135			
Intendance	Lyon	Arrondissement (1975)		Villefranche			
Election	Villefranche	Canton (1975)		Monsols			
Province	Beaujolais	District (1790)		Villefranche			
Paroisse	Monsols	Canton (1790)		Monsols			
		Canton (1801)		Monsols			
Parlement	Paris	Evêché		Lyon			
Sénéchaussée		Démographie contemporaine (hab.)					
Bailliage	Villefranche						
Justice	Beaujeu et Chevagny- le-Lombard						
Gouvernement du Lyonnais		1962	681	1975	764	1968	722
		1946	658	1936	692	1931	719
Diocèse	Autun	1926	806	1921	868	1911	1 032
Archiprêtre	Bois-Sainte-Marie	1906	995	1901	993	1896	1 045
Vocable	Saint-Sulpice	1891	1 091	1886	1 166	1881	1 146
Présentateur	Sacristain de Cluny	1876	1 340	1872	1 428	1866	1 388
		1861	1 279	1856	1 227	1851	1 279
Démographie ancienne (Feux)		1846	1 247	1841	1 229	1836	1 219
1789	216	1786	197	1781	193	1831	1 202
1776	199	1771	194	1766	209	1806	1 118
1761	203	1759		1756	198	1790	925
1751	192	1746	162	1741	185	Conservation des registres paroissiaux	
1736	178	1731	166	1726	166	A. D. : 1673-1792	
1721	159	1720	150	1719		L. : 1683-1691, 1696, 1698-1737, 1739-1740, 1743-1756, 1759.	
1716		1711		1709	150	A. C. : 1653-1792 5 registres	
1697	LH	203					
NOTES							

Superficie 830		MONTAGNY Montagny et Sourzy		N° de code 69 1 08 136			
Intendance	Lyon	Arrondissement (1975)		Lyon			
Election	Lyon	Canton (1975)		Givors			
Province	Lyonnais	District (1790)		Lyon-Campagne			
Paroisse	Montagny	Canton (1790)		Millery			
		Canton (1801)		Givors			
Parlement	Paris	Evêché		Lyon			
Sénéchaussée	Lyon	Démographie contemporaine (hab.)					
Bailliage							
Justice	Baronnie de Montagny						
Gouvernement du Lyonnais		1962	703	1975	1 227	1968	762
		1946	363	1936	423	1931	393
Diocèse	Lyon	1926	384	1921	371	1911	418
Archiprêtre	Mornant	1906	443	1901	403	1896	409
Vocable	Saint-André	1891	425	1886	454	1881	427
Présentateur	Prieur de Taluyers	1876	460	1872	463	1866	480
		1861	523	1856	503	1851	543
Démographie ancienne (Feux)		1846	494	1841	490	1836	507
1789		1786		1781		1831	496
1776		1771		1766		1806	310
1761		1759		1756		1790	300
1751		1746		1741		Conservation des registres paroissiaux	
1736		1731		1726		A. D. : 1696-1792	
1721		1720	75	1719		L. : 1697, 1699, 1702, 1705, 1736	
1716		1711		1709	75	A. C. : 1657-1793 4 registres	
1697	LH	75					
NOTES							
Bibliographie							
Pourrat (abbé J.) : Essai historique sur le village de Millery et la Baronnie de Montagny. Lyon, Vitte et Brun, 1899, 1 vol.							



Superficie		MONTANAY (1)		N° de code			
716				69 1 25 284			
Intendance	Dijon	Arrondissement (1975)		Lyon			
Election	Bourg	Canton (1975)		Neuville			
Province	Bourgogne (Bresse)	District (1790)		Trévoux			
Paroisse	Montanay	Canton (1790)		Trévoux			
		Canton (1801)		Trévoux			
Parlement	Dijon	Evêché		Lyon			
Sénéchaussée		Démographie contemporaine (hab.)					
Bailliage	Bresse						
Justice	Marquisat de Neuville						
Gouvernement	Dijon		1975	961	1968	742	
		1962	647	739	1954	740	
		1946	669	1936	654	1931	650
Diocèse	Lyon	1926	646	1921	605	1911	670
Archiprêtre	Doâmes	1906	702	1901	719	1896	692
Vocable	Saint-Pierre	1891	728	1886	728	1881	708
Présentateur	Duchesse de Boufflers	1876	748	1872	767	1866	806
		1861	741	1856	711	1851	714
Démographie ancienne (Feux)		1846	696	1841	625	1836	648
1789		1786	382 (2)	1781		1831	691
						1826	592
1776	229	1771		1766		1820	639
						1806	663
1761		1759		1756		1801	483 (3)
						an II	588
1751		1746		1741		1790	600
1736		1731		1726	409 (2)	Conservation des registres paroissiaux	
1721		1720		1719		A. D. : 1685-1792	
		S		VP		L. : 1688, 1691, 1715, 1717, 1735, 1736.	
1716		1711		1709	185	A. C. : 1620-1792	
1697							
LH							
NOTES							
(1) Montanay, anciennement dans le département de l'Ain (O1 256) fut rattachée au département du Rhône par la loi du 29 Décembre 1967, et au canton de Neuville-sur-Saône par le décret du 12 Avril 1969.							
(2) habitants							
(3) An VIII.							

Superficie		MONTMELAS - SAINT-SORLIN (1)		N° de code			
424		Montmelas		69 2 32 137 A			
Intendance	Lyon	Arrondissement (1975)		Villefranche			
Election	Villefranche	Canton (1975)		Villefranche			
Province	Beaujolais	District (1790)		Villefranche			
Paroisse	Montmelas	Canton (1790)		environs de Villefranche			
		Canton (1801)		Villefranche			
Parlement	Paris	Evêché		Lyon			
Sénéchaussée		Démographie contemporaine (hab.)					
Bailliage	Villefranche						
Justice	Montmelas, exercée à Cogny						
Gouvernement	du Lyonnais		1975	260	1968	220	
		1962	210	202	1954	231	
		1946	258	1936	294	1931	292
Diocèse	Lyon	1926	302	1921	325	1911	368
Archiprêtre	Anse	1906	388	1901	400	1896	406
Vocable	Saint-Antoine	1891	409	1886	464	1881	463
Présentateur	Prieur de Denicé	1876	441	1872	455	1866	483
		1861	422	1856	415	1851	490
Démographie ancienne (Feux)		1846	374	1841	284	1836	270
1789	31	1786	32	1781	35	1831	296
						1826	257
1776	35	1771	32	1766	31	1820	202
						1806	187
1761	23	1759		1756	22	1801	187
						an II	187
1751	21	1746	23	1741	21	1790	75
1736	24	1731	20	1726	20	Conservation des registres paroissiaux	
1721	15	1720	20	1719	30 (2)	A. D. : 1692-1788	
		S		VP		L. : 1693-1701, 1703-1706, 1707-1709, 1716-1736, 1743, 1750, 1751, 1753, 1755, 1760, 1779, 1784.	
1716		1711		1709	20	A. C. : 1692-1792	
1697						1 registre	
LH							
NOTES							
(1) Le décret impérial du 21 Décembre 1808 réunit Montmelas et Saint-Sorlin sous le nom de Montmelas-Saint-Sorlin.							
(2) Montmelas : 30 communiants							

Superficie		SAINT-SORLIN				N° de code	
		Saint-Sorlin-le-Puy Bonnet-la-Montagne (1)				69 2 32 137 B	
Intendance	Lyon	Arrondissement (1975)					
Election	Villefranche	Canton (1975)					
Province	Beaujolais	District (1790) Villefranche					
Paroisse	Saint-Sorlin	Canton (1790) environs de Villefranche					
		Canton (1801) Villefranche					
Parlement	Paris	Evêché					
Sénéchaussée		Démographie contemporaine (hab.)					
Bailliage	Villefranche						
Justice	Montmelas						
Gouvernement du Lyonnais		1962	1975	1968	1954		
		1946	1936	1931			
Diocèse	Lyon	1926	1921	1911			
Archiprêtre	Anse	1906	1901	1896			
Vocable	St-Sarturnin et St-Bonnet	1891	1886	1881			
Présentateur	Prieur de St-Irénée de Lyon	1876	1872	1866			
		1861	1856	1851			
Démographie ancienne (Feux)		1846	1841	1836			
1789	24	1786	23	1781	22		
1776	20	1771	21	1766	19		
1761	18	1759		1756	17		
1751	16	1746	18	1741	18		
1736	19	1731	16	1726	17		
1721	10	1720	16	1719	16		
1716		1711		1709	16		
1697							
LH							
NOTES		Conservation des registres paroissiaux					
(1) Nom révolutionnaire		A. D. : 1691-1792					
La commune de Saint-Sorlin est réunie à Montmelas par le décret du 21-12-1808.		L. : 1717-1736, 1760					
		A. C. : 1663-1792					
		1 registre					

Superficie		MONTROMANT				N° de code	
1099						69 1 27 138	
Intendance	Lyon	Arrondissement (1975) Lyon					
Election	Lyon	Canton (1975) St-Laurent-de-Chamousset					
Province	Lyonnais	District (1790) Lyon-Campagne					
Paroisse	Montromant	Canton (1790) Yzeron et Châteauleux					
		Canton (1801) St-Laurent-de-Chamousset					
Parlement	Paris	Evêché Lyon					
Sénéchaussée	Lyon	Démographie contemporaine (hab.)					
Bailliage							
Justice	Yzeron et Layel						
Gouvernement du Lyonnais		1962	355	1975	320	1968	333
		1946	392	1936	382	1931	399
Diocèse	Lyon	1926	378	1921	420	1911	471
Archiprêtre	Courzieu	1906	517	1901	503	1896	517
Vocable	Nativité Notre-Dame	1891	524	1886	575	1881	560
Présentateur	Comtes de Lyon	1876	602	1872	638	1866	626
		1861	633	1856	673	1851	667
Démographie ancienne (Feux)		1846	631	1841	622	1836	606
1789		1786		1781		1831	619
1776		1771		1766		1826	582
1761		1759		1756		1820	576
1751		1746		1741		1806	469
1736		1731		1726		1801	469
1721		1720	57	1719		an II	500
1716		1711		1709	57	1790	500
1697	57					Conservation des registres paroissiaux	
LH						A. D. : 16 92-1791	
NOTES		L. : 1693-1696, 1701-1736					
		A. C. : 1697-1792					
		3 registres					

Superficie		MONTROTTIER		N° de code	
2310				69 1 27 139	
Intendance	Lyon	Arrondissement (1975)		Lyon	
Election	Lyon	Canton (1975)		St-Laurent-de-Chamousset	
Province	Lyonnais	District (1790)		Lyon-Campagne	
Paroisse	Montrottier	Canton (1790)		Bessenay	
		Canton (1801)		St-Laurent-de-Chamousset	
Parlement	Paris	Evêché		Lyon	
Sénéchaussée	Lyon	Démographie contemporaine (hab.)			
Bailliage					
Justice	Montrottier et Albigny				
Gouvernement	du Lyonnais				
		1975	953	1968	963
		1962	1 043	1 046	1 043
		1946	1 052	1936	1 121
		1926	1 174	1921	1 239
		1906	1 514	1901	1 592
		1891	1 700	1886	1 762
		1876	1 816	1872	1 780
		1861	1 911	1856	1 884
		1851	1 978		
Démographie ancienne (Feux)		1846	1 931	1841	1 888
1789		1786		1781	
1776		1771		1766	
1761		1759		1756	
1751		1746		1741	
1736		1731		1726	
1721		1720	206	1719	
1716		1711		1709	206
1697	206				
LH					
<p>Conservation des registres paroissiaux</p> <p>A. D. : 1654-1792 L. : 1698, 1712, 1714-1736</p> <p>A. C. : 1615-1792 8 registres</p>					
NOTES					

Superficie		MORANCE (1)		N° de code	
925				69 2 02 140	
Intendance	Lyon	Arrondissement (1975)		Villefranche	
Election	Lyon	Canton (1975)		Anse	
Province	Lyonnais	District (1790)		Villefranche	
Paroisse	Morancé	Canton (1790)		Anse	
		Canton (1801)		Anse	
Parlement	Paris	Evêché		Lyon	
Sénéchaussée	Lyon	Démographie contemporaine (hab.)			
Bailliage					
Justice	Morancé				
Gouvernement	du Lyonnais				
		1975	882	1968	690
		1962	550	660	653
		1946	570	1936	572
		1926	624	1921	576
		1906	747	1901	840
		1891	784	1886	827
		1876	867	1872	864
		1861	840	1856	800
Démographie ancienne (Feux)		1846	852	1841	810
1789		1786		1781	
1776		1771		1766	
1761		1759		1756	
1751		1746		1741	
1736		1731		1726	
1721		1720	85	1719	500
1716		1711		1709	85
1697	85				
LH					
<p>Conservation des registres paroissiaux</p> <p>A. D. : 1606-1792 L. : 1612-1667, 1689-1690 1692-1696, 1699-1700 1703, 1710-1736</p> <p>A. C. : 1591-1792 5 registres</p>					
NOTES					
(1) Morancé a pour annexe Saint-Jean-des-Vignes qui devient commune indépendante en 1791.					
(2) 500 communicants					

Superficie 1 576		MORNANT (1) Mornant		N° de code 69 1 24 141	
Intendance	Lyon	Arrondissement (1975)		Lyon	
Election	Saint-Etienne	Canton (1975)		Mornant	
Province	Lyonnais	District (1790)		Lyon-Campagne	
Paroisse	Mornant	Canton (1790)		Mornant	
		Canton (1801)		Mornant	
Parlement	Paris	Evêché		Lyon	
Sénéchaussée	Lyon	Démographie contemporaine (hab.)			
Bailliage					
Justice	Mornant				
Gouvernement	du Lyonnais	1962	2 198	1968	2 335
		1946	1 647	1954	1 884
		1926	1 636	1961	2 186
		1936	1 661	1954	1 884
		1946	1 647	1954	1 884
		1926	1 636	1936	1 661
		1906	1 804	1911	1 713
		1906	1 804	1901	1 614
		1891	2 045	1896	2 053
		1891	2 045	1886	2 168
		1876	2 358	1872	2 441
		1876	2 358	1872	2 441
		1861	2 562	1856	2 370
		1861	2 562	1856	2 370
Démographie ancienne (Feux)		1846	2 383	1836	2 444
		1846	2 383	1841	2 223
		1831	2 147	1820	2 014
		1831	2 147	1826	2 217
		1806	1 920	1801	1 920
		1806	1 920	1801	an II
		1790	1 550		2 004
		1790	1 550		
		1789		1786	
		1789		1786	
		1776		1771	
		1776		1771	
		1761		1759	
		1761		1759	
		1751		1746	
		1751		1746	
		1736		1731	
		1736		1731	
		1721		1720 S	
		1721		1720 S	
		1716		1711	
		1716		1711	
		1697 LH			
		1697 LH			
NOTES		Conservation des registres paroissiaux			
(1) Mornant est le siège d'un Archevêché en 1790 comportant 40 paroisses et 13 annexes.		A. D. : 1692-1792 L. : 1709-1736.			
		A. C. : 1615-1792 10 registres			
		Bibliographie			
		Delorme (Noël) : Mornant en Lyonnais. St-Martin-en-Haut, C. Martinière et fils, 1951, 191 pages.			
		Vachez (Ant.) : Etude historique sur le canton de Mornant. Lyon, Brun, 1871, 191 pages			
		Pueyo (Pierre) : Evolution démographique et problèmes socio-économiques d'un secteur rural de la banlieue lyonnaise : le canton de Mornant aux XIXème et XXème siècles. Lyon, C.H.E.S., D.E.S., 1969, dactylographié, 136 pages.			

Superficie 182		LA MULATIERE (1)		N° de code 69 1 40 142	
Intendance	Lyon	Arrondissement (1975)		Lyon	
Election	Saint-Etienne	Canton (1975)		St-Genis-Laval	
Province	Lyonnais	District (1790)		Lyon-Campagne	
Paroisse	Mornant	Canton (1790)		Mornant	
		Canton (1801)		Mornant	
Parlement	Paris	Evêché		Lyon	
Sénéchaussée	Lyon	Démographie contemporaine (hab.)			
Bailliage					
Justice	Mornant				
Gouvernement	du Lyonnais	1962	7 588	1968	8 073
		1946	3 937	1954	4 401
		1926	3 958	1936	3 674
		1926	3 958	1921	4 067
		1906	3 400	1901	3 628
		1891	3 377	1886	3 315
		1891	3 377	1886	3 315
		1876		1872	1881
		1876		1872	1881
		1861		1856	1886
		1861		1856	1886
Démographie ancienne (Feux)		1846		1836	
		1846		1841	
		1831		1826	
		1831		1826	
		1806		1801	
		1806		1801	an II
		1790			
		1790			
		1789		1786	
		1789		1786	
		1776		1771	
		1776		1771	
		1761		1759	
		1761		1759	
		1751		1746	
		1751		1746	
		1736		1731	
		1736		1731	
		1721		1720 S	
		1721		1720 S	
		1716		1711	
		1716		1711	
		1697 LH			
		1697 LH			
NOTES		Conservation des registres paroissiaux			
(1) La commune de La Mulatière a été distraite de la commune de Sainte-Foy-lès-Lyon et érigée en commune par la loi du 26 Juillet 1885.		Juin			

Superficie 547		NEUVILLE-SUR-SAONE Marat-sur-Saône (1) Vimy (2)		N° de code 69 1 25 143	
Intendance	Lyon	Arrondissement (1975)		Lyon	
Election	Lyon	Canton (1975)		Neuville	
Province	Franc-Lyonnais	District (1790)		Lyon-Campagne	
Paroisse	Neuville	Canton (1790)		Neuville	
		Canton (1801)		Neuville	
Parlement	Paris	Evêché Lyon			
Sénéchaussée	Lyon				
Bailliage		Démographie contemporaine (hab.)			
Justice	Marquisat de Neuville				
		1975	5 663	1968	5 413
Gouvernement	du Lyonnais	1962	4 703	4 945	1954 3 991
		1946	3 589	1936	3 372 1931 3 398
		1926	3 022	1921	2 923 1911 2 935
Diocèse	Lyon	1906	2 906	1901	3 257 1896 3 214
Archiprêtre	Dombes	1891	3 239	1886	3 250 1881 3 116
Vocable	Notre-Dame	1876	3 414	1872	2 936 1866 2 679
Présentateur	seigneur du lieu	1861	2 439	1856	2 126 1851 2 194
Démographie ancienne (Feux)		1846	1 823	1841	1 741 1836 1 605
1789	1786	1781	1831	1 476	1826 1 564 1820 1 816
1776	1771	1766	1806	1 752	1801 1 752 an II 1 732
1761	1759	1756	1790	1 700	
1751	1746	1741	Conservation des registres paroissiaux		
1736	1731	1726	A. D. : 1696-1792		
1721	1720	1719	L. : 1698-1703, 1705, 1716-1736.		
1716	1711	1709	A. C. : 1606-1792		
1697			12 registres		
LH					
NOTES					
(1) Nom révolutionnaire					
(2) Ancien nom, Vimy est alors la capitale du Franc-Lyonnais.					

Superficie 202		NUELLES		N° de code 69 1 03 144	
Intendance	Lyon	Arrondissement (1975)		Lyon	
Election	Lyon	Canton (1975)		L'Arbresle	
Province	Lyonnais	District (1790)		Lyon-Campagne	
Paroisse	Nuelles	Canton (1790)		L'Arbresle	
		Canton (1801)		L'Arbresle	
Parlement	Paris	Evêché Lyon			
Sénéchaussée	Lyon				
Bailliage		Démographie contemporaine (hab.)			
Justice	Marquisat de St-Forgeux				
		1975	305	1968	248
Gouvernement	du Lyonnais	1962	271	265	1954 231
		1946	192	1936	196 1931 193
		1926	187	1921	180 1911 236
Diocèse	Lyon	1906	236	1901	249 1896 242
Archiprêtre	L'Arbresle	1891	246	1886	253 1881 243
Vocable	Saint-Rambert	1876	235	1872	215 1866 213
Présentateur	seigneur du lieu	1861	226	1856	227 1851 240
Démographie ancienne (Feux)		1846	237	1841	228 1836 249
1789	1786	1781	1831	206	1826 220 1820 205
1776	1771	1766	1806	198	1801 198 an II 170
1761	1759	1756	1790	150	
1751	1746	1741	Conservation des registres paroissiaux		
1736	1731	1726	A. D. : 1697-1791		
1721	1720	1719	L. : 1698-1705, 1710-1736		
1716	1711	1709	A. C. : 1671-1792		
1697			2 registres		
LH	36				
NOTES					

Superficie 902		ODENAS		N° de code 69 2 05 145			
Intendance	Lyon	Arrondissement (1975)		Villefranche			
Election	Villefranche	Canton (1975)		Belleville			
Province	Beaujolais	District (1790)		Villefranche			
Paroisse	Odenas	Canton (1790)		Belleville			
		Canton (1801)		Belleville			
Parlement	Paris	Evêché		Lyon			
Sénéchaussée		Démographie contemporaine (hab.)					
Bailliage	Villefranche						
Justice	La Chaise						
Gouvernement du Lyonnais		1962	636	1975	605	1968	641
		1946	750	1936	742	1954	697
		1926	716	1921	760	1911	849
Diocèse Lyon		1906	923	1901	876	1896	839
Archiprêtre Anse		1891	801	1886	738	1881	766
Vocable Saint-Pierre		1876	848	1872	816	1866	804
Présentateur Chapitre de St-Paul de Lyon et Abbé de Belleville (en concurrence)		1861	850	1856	797	1851	856
Démographie ancienne (Feux)		1846	856	1841	889	1836	924
1789	111	1786		1781	119	1831	875
1776	108	1771	114	1766	111	1806	549
1761	99	1759		1756	86	1790	450
1751	78	1746	98	1741	75	Conservation des registres paroissiaux	
1736	66	1731	75	1726	70	A. D. : 1667-1792	
1721	60	1720	80	1719	230 (1)	L. : 1683-1691, 1702, 1718-1736.	
1716		1711		1709	80	A. C. : 1590-1792	
1697	76					4 registres	
LH							
NOTES							
(1) 230 communicants							

Superficie 592		OINGT Yolngt		N° de code 69 2 06 146			
Intendance	Lyon	Arrondissement (1975)		Villefranche			
Election	Lyon	Canton (1975)		Le Bois-d'Oingt			
Province	Lyonnais	District (1790)		Villefranche			
Paroisse	Oingt	Canton (1790)		Le Bois-d'Oingt			
		Canton (1801)		Le Bois-d'Oingt			
Parlement	Paris	Evêché		Lyon			
Sénéchaussée	Lyon	Démographie contemporaine (hab.)					
Bailliage							
Justice	Vicomté d'Oingt						
Gouvernement du Lyonnais		1962	235	1975	276	1968	253
		1946	247	1936	259	1954	231
		1926	297	1921	319	1911	264
Diocèse Lyon		1906	389	1901	395	1896	384
Archiprêtre L'Arbresle		1891	467	1886	541	1881	545
Vocable Saint-Mathieu		1876	512	1872	491	1866	436
Présentateur seigneur du lieu		1861	416	1856	386	1851	420
Démographie ancienne (Feux)		1846	409	1841	416	1836	438
1789		1786		1781		1831	453
1776		1771		1766		1806	424
1761		1759		1756		1790	375
1751		1746		1741		Conservation des registres paroissiaux	
1736		1731		1726		A. D. : 1695-1792	
1721		1720	50	1719		L. : 1696, 1699-1700, 1715-1736.	
1716		1711		1709	50	A. C. : 1655-1792	
1697	101					3 registres	
LH							
NOTES							



Superficie		LES OLMES		N° de code	
278				69 2 29 147	
Intendance	Lyon	Arrondissement (1975)		Villefranche	
Election	Lyon	Canton (1975)		Tarare	
Province	Lyonnais	District (1790)		Villefranche	
Paroisse	Les Olmes	Canton (1790)		Tarare	
		Canton (1801)		Tarare	
Parlement	Paris	Evêché		Lyon	
Sénéchaussée	Lyon	Démographie contemporaine (hab.)			
Bailliage					
Justice	Marquisat de St-Forgeux				
Gouvernement du Lyonnais		1975	449	1968	387
		1962	355	1954	352
		1946	309	1936	332
		1926	369	1921	373
		1906	508	1901	535
Diocèse	Lyon	1891	681	1886	684
Archiprêtre	L'Arbresle	1876	624	1872	595
Vocable	Saint-Philibert	1861	550	1856	494
Présentateur	Cellerier de Savigny	1846	496	1841	408
Démographie ancienne (Feux)		1831	404	1826	308
1789		1806	295	1801	295
1776		1790	225	an II 254	
1761	1759	1751	1756		
1751	1746	1741			
1736	1731	1726			
1721	1720	1719	25		
1716	1711	1709	25		
1697	LH	25			
NOTES		Conservation des registres paroissiaux			
(1) 57 habitants		A. D. : 1696-1792			
		L. : 1715-1734, 1754-1757, 1760-1763, 1774			
		A. C. : 1634-1792			
		2 registres			

Superficie		ORLIENAS		N° de code	
1142				69 1 24 148	
Intendance	Lyon	Arrondissement (1975)		Lyon	
Election	Lyon	Canton (1975)		Mornant	
Province	Lyonnais	District (1790)		Lyon-Campagne	
Paroisse	Orliénas	Canton (1790)		Millery	
		Canton (1801)		Mornant	
Parlement	Paris	Evêché		Lyon	
Sénéchaussée	Lyon	Démographie contemporaine (hab.)			
Bailliage					
Justice	seigneurie d'Orliénas				
Gouvernement du Lyonnais		1975	1 184	1968	984
		1962	886	1954	792
		1946	603	1936	683
		1926	725	1921	790
Diocèse	Lyon	1906	896	1901	892
Archiprêtre	Mornant	1891	951	1886	944
Vocable	Saint-Martin	1876	1 064	1872	1 023
Présentateur	Abbé d'Ainay	1861	1 069	1856	992
		1846	1 033	1841	1 004
Démographie ancienne (Feux)		1831	800	1826	817
1789		1806	775	1801	775
1776		1790	725	an II 750	
1761	1759	1756			
1751	1746	1741			
1736	1731	1726			
1721	1720	1719	150		
1716	1711	1709	150		
1697	LH	150			
NOTES		Conservation des registres paroissiaux			
		A. D. : 1692-1792			
		L. : 1698-1736, 1754			
		A. C. : 1572-1792			
		6 registres			

Superficie		OULLINS (1) (2)		N° de code	
440		Oullins		69 1 40 149	
Intendance	Lyon	Arrondissement (1975)		Lyon	
Election	Lyon	Canton (1975)		Oullins	
Province	Lyonnais	District (1790)		Lyon-Campagne	
Paroisse	annexe d'Irigny	Canton (1790)		St-Genis-Laval	
		Canton (1801)		St-Genis-Laval	
Parlement	Paris	Evêché		Lyon	
Sénéchaussée	Lyon	Démographie contemporaine (hab.)			
Bailliage					
Justice	seigneurie d'Oullins				
Gouvernement		du Lyonnais			
		1975	27 772	1968	26 604
		1962	24 356	1954	19 224
		1946	18 297	1936	16 729
		1926	15 238	1921	14 089
		1906	10 284	1901	9 343
		1891	8 327	1886	7 189
		1876	5 674	1872	5 126
		1861	6 584	1856	5 703
Démographie ancienne (Feux)		1846	3 319	1841	3 315
1789		1786		1781	
1776		1771		1766	
1761		1756		1751	
1751		1746		1741	
1736		1731		1726	
1721		1720	166	1719	
1716		1711		1709	166
1697	166				
LH					
NOTES		Bibliographie			
(1) Oullins, annexe d'Irigny, est érigée en commune distincte en 1791.		Valéro (D.) : Evolution d'une commune de banlieue : Oullins (1851-1956). Lyon, C.H.E.S., D.E.S., 1956, dactylographié.			
(2) La commune de Pierre-Bénite a été distraite d'Oullins par le décret du 24 Avril 1869.					
(3) Le canton de Oullins a été créé par le décret du 13-07-1973 et comprend les communes de La-Mulatière, d'Oullins et de Ste-Foy-lès-Lyon.					

Superficie		OUROUX		N° de code	
2 106		Saint-Antoine-d'Ouroux		69 2 23 150	
Intendance	Lyon	Arrondissement (1975)		Villefranche	
Election	Villefranche	Canton (1975)		Monsols	
Province	Beaujolais	District (1790)		Villefranche	
Paroisse	Ouroux	Canton (1790)		Beaujeu	
		Canton (1801)		Monsols	
Parlement	Paris	Evêché		Lyon	
Sénéchaussée		Démographie contemporaine (hab.)			
Bailliage	Villefranche				
Justice	Beaujeu et Arclisse				
Gouvernement		du Lyonnais			
		1975	338	1968	451
		1962	496	1954	524
		1946	509	1936	515
		1926	590	1921	765
		1906	812	1901	848
		1891	934	1886	1 000
		1876	1 006	1872	982
		1861	1 025	1856	1 044
Démographie ancienne (Feux)		1846	1 079	1841	1 079
1789	148	1786	125	1781	123
1776	122	1771	110	1766	112
1761	115	1759		1756	109
1751	105	1746	88	1741	100
1736	80	1731	97	1726	
1721	111	1720	90	1719	
1716		1711		1709	90
1697	169				
LH					
NOTES		Conservation des registres paroissiaux			
		A. D. : 1604-1792			
		L. : 1714-1736, 1754.			
		A. C. : 1676-1792			
		4 registres			

Superficie		LE PERRÉON (1)		N° de code			
145A				69 2 32 151			
Intendance	Arrondissement (1975)		Villefranche				
Election	Canton (1975)		Villefranche				
Province	District (1790)						
Paroisse	Canton (1790)						
	Canton (1801)						
Parlement	Evêché		Lyon				
Sénéchaussée							
Bailliage			Démographie contemporaine (hab.)				
Justice							
Gouvernement			1975	815	1968	785	
	1962	759		731	1954	816	
	1946	912	1936	1 008	1931	1 004	
Diocèse	1926	1 013	1921	1 087	1911	1 199	
	1906	1 294	1901	1 263	1896	1 243	
Archiprêtre	1891	1 320	1886		1881		
Vocabulaire	1876		1872		1866		
Présentateur	1861		1856		1851		
Démographie ancienne (Feux)			1846	1841		1836	
1789		1786		1781	1831	1826	
1776		1771		1766	1806	1801	
1761		1759		1756	1790		
1751		1746		1741	Conservation des registres paroissiaux		
1736		1731		1726			
1721		1720		1719			
1716		1711		1709			
1697							
LH							
<b>NOTES</b> (1) Les sections du Perréon et de la Creuse ont été distraites de la commune de Vaux (en Beaujolais) et érigées en commune par la loi du 17 Novembre 1890 sous le nom de Le Perréon. La paroisse avait été créée en 1866.							

Superficie		PIERRE-BENITE (1)		N° de code			
448				69 1 26 152			
Intendance	Arrondissement (1975)		Lyon				
Election	Canton (1975)		St-Genis-Laval				
Province	District (1790)						
Paroisse	Canton (1790)						
	Canton (1801)						
Parlement	Evêché		Lyon				
Sénéchaussée							
Bailliage			Démographie contemporaine (hab.)				
Justice							
Gouvernement			1975	10 049	1968	8 030	
	1962	5 840		6 080	1954	5 910	
	1946	5 189	1936	5 240	1931	5 318	
Diocèse	1926	4 584	1921	4 168	1911	3 498	
	1906	3 241	1901	3 161	1896	2 742	
Archiprêtre	1891	2 577	1886	2 520	1881	2 409	
Vocabulaire	1876	1 832	1872	1 638	1866		
Présentateur	1861		1856		1851		
Démographie ancienne (Feux)			1846	1841		1836	
1789		1786		1781	1831	1826	
1776		1771		1766	1806	1801	
1761		1759		1756	1790		
1751		1746		1741	Conservation des registres paroissiaux		
1736		1731		1726			
1721		1720		1719			
1716		1711		1709			
1697							
LH							
<b>NOTES</b> (1) La commune de Pierre-Bénite a été distraite de celle d'Oullins par le décret du 24 Avril 1869.							

POLEYMIEUX-AU-MONT-D'OR Poleymieux				N° de code 69 1 25 153			
Superficie 621							
Intendance	Lyon	Arrondissement (1975)		Lyon			
Election	Lyon	Canton (1975)		Neuville-sur-Saône			
Province	Lyonnais	District (1790)		Lyon-Campagne			
Paroisse	Poleymieux	Canton (1790)		Chasselay			
		Canton (1801)		Neuville			
Parlement	Paris	Evêché		Lyon			
Sénéchaussée	Lyon						
Bailliage		Démographie contemporaine (hab.)					
Justice	seigneurie de Poleymieux						
Gouvernement		du Lyonnais					
		1962	246	1975	576	1968	366
		1962	246	1954	256		
		1946	222	1936	273	1931	267
Diocèse		Lyon		1926	287	1921	301
Archiprêtre				1906	389	1901	403
Vocable		Saint-Victor		1891	425	1886	445
Présentateur		Comtes de Lyon		1876	555	1872	443
				1861	438	1856	429
				1851	455		
				1846	478	1841	462
				1836	460		
				1831	452	1826	519
				1820	420		
				1806	443	1801	443
				an II			
				1790	325		
				1761	1759	73 (1)	1756
				1751	1746		1741
				1736	1731		1726
				1721	1720	75	1719
				S		VP	
				1716	1711		1709
				75			75
				1697	LH		
				4 registres			
NOTES							
(1) 353 habitants							
Bibliographie							
Vernay (André) : Poleymieux-au-Mont-d'Or, patrie d'Ampère. Lyon, Impr. Roudil, 28/XII. p.							

POLLIIONNAY				N° de code 69 1 31 154			
Superficie 1580							
Intendance	Lyon	Arrondissement (1975)		Lyon			
Election	Lyon	Canton (1975)		Vaugneray			
Province	Lyonnais	District (1790)		Lyon-Campagne			
Paroisse	Pollionnay	Canton (1790)		Vaugneray			
		Canton (1801)		Vaugneray			
Parlement	Paris	Evêché		Lyon			
Sénéchaussée	Lyon						
Bailliage		Démographie contemporaine (hab.)					
Justice	Baronnie de Pollionnay						
Gouvernement		du Lyonnais					
		1962	533	1975	866	1968	676
		1962	533	1954	601		
		1946	541	1936	548	1931	506
Diocèse		Lyon		1926	533	1921	550
Archiprêtre		Courzleu		1906	712	1901	693
Vocable		Saint-Jean-Baptiste		1891	803	1886	815
Présentateur		seigneur du lieu		1876	802	1872	833
				1866	859		
				1861	833	1856	888
				1851	860		
				1846	892	1841	840
				1836	798		
				1831	818	1826	790
				1820	821		
				1806	624	1801	624
				an II			
				1790	600		
				1761	1759		1756
				1751	1746		1741
				1736	1731		1726
				1721	1720	103	1719
				S		VP	
				1716	1711		1709
				103			103
				1697	LH		
				4 registres			
NOTES							
Conservation des registres paroissiaux							
A. D. : 1695-1791							
L. : 1709, 1716-1736, 1771							
A. C. : 1661-1792							
4 registres							

Superficie		POMEYS (1)		N° de code			
1310				69 1 28 155			
Intendance	Lyon	Arrondissement (1975)		Lyon			
Election	Lyon	Canton (1975)		St-Symphorien-sur-Coise			
Province	Lyonnais	District (1790)		Lyon-Campagne			
Paroisse	annexe de St-Symphorien-le-Château	Canton (1790)		St-Symphorien-le-Château			
		Canton (1801)		St-Symphorien-sur-Coise			
Parlement	Paris	Evêché		Lyon			
Sénéchaussée	Lyon	Démographie contemporaine (hab.)					
Bailliage							
Justice	St-Symphorien et Saconay						
Gouvernement du Lyonnais		1962	765	1975	660	1968	716
		1946	789	1936	811	1954	774
		1926	791	1921	814	1911	815
Diocèse Lyon		1906	809	1901	804	1896	781
Archiprêtre Courzieu		1891	848	1886	891	1881	878
Vocable Saint-Martin		1876	848	1872	780	1866	808
Présentateur		1861	800	1856	744	1851	746
Démographie ancienne (Feux)		1846	768	1841	802	1836	712
1789		1786		1781		1831	820
1776		1771		1766		1806	487
1761		1759		1756		1790	425
1751		1746		1741		Conservation des registres paroissiaux	
1736		1731		1726		A. D. : 1691-1792	
1721		1720	48	1719		L. : 1743, 1753-1755, 1758-1762	
1716		1711		1709	48	A. C. : 1653-1792	
1697						3 registres	
LH	48						
NOTES							
(1) Pomeys, annexe de St-Symphorien-le-Château, est érigée en commune distincte en 1791.							

Superficie		POMMIERS (1)		N° de code			
776				69 2 02 156			
Intendance	Lyon	Arrondissement (1975)		Villefranche			
Election	Villefranche	Canton (1975)		Anse			
Province	Beaujolais	District (1790)		Villefranche			
Paroisse	Pommiers	Canton (1790)		Anse			
		Canton (1801)		Anse			
Parlement	Paris	Evêché		Lyon			
Sénéchaussée		Démographie contemporaine (hab.)					
Bailliage	Villefranche						
Justice	Villefranche						
Gouvernement du Lyonnais		1962	949	1975	1 196	1968	1 040
		1946	906	1936	856	1954	982
		1926	817	1921	751	1911	809
Diocèse Lyon		1906	978	1901	1 018	1896	1 058
Archiprêtre Anse		1891	966	1886	1 055	1881	1 047
Vocable Saint-Barthélémy		1876	1 161	1872	1 132	1866	1 149
Présentateur Archevêque de Lyon		1861	1 198	1856	1 123	1851	1 140
Démographie ancienne (Feux)		1846	1 102	1841	962	1836	935
1789		1786		1781		1831	930
1776		1771		1766		1806	480
1761		1759		1756		1790	575
1751		1746		1741		Conservation des registres paroissiaux	
1736		1731		1726		A. D. : 1671-1792	
1721		1720	113	1719		L. : 1674-1677, 1682-1684,	
1716		1711		1709	140	1686-1691, 1695-1697,	
1697						1701-1718, 1721-1736	
LH	165					A. C. : 1632-1792	
NOTES		4 registres					
(1) Pommiers a pour annexe Saint-Cyprien qui est érigé en commune distincte en 1791.							

Superficie 473		PONTCHARRA-SUR-TURDINE (2) Pontcharra (1)		N° de code 69 2 29 157			
Intendance	Saint-Loup	Arrondissement (1975)		Villefranche			
Election		Canton (1975)		Tarare			
Province		District (1790)					
Paroisse		Canton (1790)					
		Canton (1801)					
Parlement		Evêché		Lyon			
Sénéchaussée		Démographie contemporaine (hab.)					
Bailliage							
Justice							
Gouvernement			1975	1 746	1968	1 501	
		1962	1 407	1 397	1954	1 344	
		1946	1 265	1936	1 244	1931	1 355
		1926	1 345	1921	1 256	1911	1 406
Diocèse		1906	1 534	1901	1 681	1896	1 789
Archiprêtre		1891	1 725	1886	1 749	1881	1 825
Vocable	Saint-Antoine	1876	1 796	1872	1 604	1866	1 760
Présentateur		1861	1 615	1856	1 442	1851	1 353
Démographie ancienne (Feux)		1846	1 281	1841	1 200	1836	
1789		1786		1781	1831	1826	1820
1776		1771		1766	1806	1801	an II
1761		1759		1756	1790		
1751		1746		1741			
1736		1731		1726			
1721		1720		1719			
		S		VP			
1716		1711		1709			
1697							
LH							
NOTES.		Conservation des registres paroissiaux					
(1) En vertu d'une ordonnance royale du 7 Septembre 1840, le territoire de Pontcharra a été pris sur celui de la commune de Saint-Loup pour former la commune de Pontcharra.							
(2) Le 4/6/1890, Pontcharra prend le nom de Pontcharra-sur-Turdine.							

Superficie 406		PONT-TRAMBOUZE (1)		N° de code 69 2 30 158			
Intendance		Arrondissement (1975)		Villefranche			
Election		Canton (1975)		Thizy			
Province		District (1790)					
Paroisse		Canton (1790)					
		Canton (1801)					
Parlement		Evêché		Lyon			
Sénéchaussée		Démographie contemporaine (hab.)					
Bailliage							
Justice							
Gouvernement			1975	700	1968	782	
		1962	821	795	1954	852	
		1946	734	1936	834	1931	903
		1926	918	1921	955	1911	1 020
Diocèse		1906	972	1901	841	1896	789
Archiprêtre		1891	908	1886	879	1881	
Vocable	Saint-Vincent-de-Paul	1876		1872		1866	
Présentateur		1861		1856		1851	
Démographie ancienne (Feux)		1846		1841		1836	
1789		1786		1781	1831	1826	1820
1776		1771		1766	1806	1801	an II
1761		1759		1756	1790		
1751		1746		1741			
1736		1731		1726			
1721		1720		1719			
		S		VP			
1716		1711		1709			
1697							
LH							
NOTES.		Conservation des registres paroissiaux					
(1) La commune de Pont-Trambouze a été créée par la loi du 15 Avril 1886 et a été formée d'une partie de celles de Bourg-de-Thizy, de Mardore et de Cours.							



Superficie		POUILLY-LE-MONIAL Pouillimont (1)		N° de code 69 2 02 159							
381											
Intendance	Lyon	Arrondissement (1975)	Villefranche								
Election	Lyon	Canton (1975)	Anse								
Province	Lyonnais	District (1790)	Villefranche								
Paroisse	Pouilly-le-Monial	Canton (1790)	Anse								
		Canton (1801)	Anse								
Parlement	Paris	Evêché	Lyon								
Sénéchaussée	Lyon	Démographie contemporaine (hab.)									
Bailliage											
Justice	Llergues, Jarnioux et Oingt										
Gouvernement du Lyonnais		1975	535	1968	493						
		1962	464	433	1954	447					
Diocèse Lyon		1946	363	1936	380	1931	358				
		1926	379	1921	393	1911	490				
Archiprêtre Anse		1906	549	1901	521	1896	518				
		1891	486	1886	557	1881	554				
Vocabulaire Saint-Pierre		1876	631	1872	616	1866	563				
		1861	591	1856	510	1851	528				
Présentateur Prieur du Mont-Verdun		Démographie ancienne (Feux)		1846	507	1841	507	1836	502		
		1831	448	1826	498	1820	481				
1789		1786		1781		1806	451	1801	451	an II	435
1776		1771		1766		1790	350				
1761		1759		1756		Conservation des registres paroissiaux A. D. : 1692-1792 L. : 1697-1736, 1780 A. C. : 1673-1792 3 registres					
1751		1746		1741							
1736		1731		1726							
1721		1720 S	69	1719 VP	210 (2)						
1716		1711		1709 S	69						
1697 LH	69										
NOTES (1) Nom révolutionnaire (2) 210 communiants											

Superficie		POULE-LES-ECHARMEAUX (1) Poule		N° de code 69 2 09 160							
3123											
Intendance	Lyon	Arrondissement (1975)	Villefranche								
Election	Villefranche	Canton (1975)	Lamure-sur-Azergues								
Province	Beaujolais	District (1790)	Villefranche								
Paroisse	Poule	Canton (1790)	Beaujeu								
		Canton (1801)	Saint-Nizier								
Parlement	Paris	Evêché	Lyon								
Sénéchaussée		Démographie contemporaine (hab.)									
Bailliage	Villefranche										
Justice	Prévôté de Beaujeu										
Gouvernement du Lyonnais		1975	832	1968	1 025						
		1962	1 114	1 041	1954	1 097					
Diocèse Mâcon		1946	1 123	1936	1 087	1931	1 171				
		1926	1 289	1921	1 312	1911	1 523				
Archiprêtre Beaujeu		1906	1 560	1901	1 753	1896	1 928				
		1891	1 681	1886	1 809	1881	1 786				
Vocabulaire Saint-Martin		1876	1 861	1872	1 900	1866	1 961				
		1861	1 989	1856	2 056	1851	2 067				
Présentateur Prieur de Charlieu		Démographie ancienne (Feux)		1846	2 115	1841	2 203	1836	2 118		
		1831	2 020	1826	1 617	1820	1 630				
1789	217	1786	216	1781	223	1806	1 426	1801	1426	an II	1 596
1776	218	1771	231	1766	218	1790	1 200				
1761	213	1759		1756	235	Conservation des registres paroissiaux A. D. : 1692-1792 L. : 1694, 1701-1736, 1791 A. C. : 1605-1792 6 registres					
1751	194	1746	206	1741	190						
1736	193	1731	179	1726	201						
1721	161	1720 S	230	1719 VP							
1716		1711		1709 S	230						
1697 LH	285										
NOTES (1) Par le décret du 15/06/1954, Poule est devenu Poule-les-Echarmeaux.											

Superficie 1600		PROPRIERES				N° de code 69 2 23 161	
Intendance	Lyon	Arrondissement (1975)		Villefranche			
Election	Villefranche	Canton (1975)		Monsols			
Province	Beaujolais	District (1790)		Villefranche			
Paroisse	Propières	Canton (1790)		St-Bonnet-des-Bruyères			
		Canton (1801)		Monsols			
Parlement	Paris	Evêché		Lyon			
Sénéchaussée		Démographie contemporaine (hab.)					
Bailliage	Villefranche						
Justice	Propières et Beaujeu						
Gouvernement du Lyonnais			1975	481	1968	519	
		1962	518	592	1954	586	
		1946	586	1936	642	1931	655
Diocèse	Autun	1926	687	1921	714	1911	884
Archiprêtre	Bois-Sainte-Marie	1906	978	1901	1 113	1896	1 100
Vocable	Saint-Georges	1891	1 178	1886	1 198	1881	1 229
Présentateur	Chapitre d'Aigueperse	1876	1 240	1872	1 260	1866	1 262
		1861	1 226	1856	1 293	1851	1 297
Démographie ancienne (Feux)		1846	1 323	1841	1 359	1836	1 307
1789	178	1786	198	1781	181	1831	1 205
1776	173	1771	174	1766	161	1806	1 113
1761	147	1759		1756	139	1790	1 000
1751	135	1746	119	1741	126	Conservation des registres paroissiaux	
1736	112	1731	121	1726	110	A. D. : 1692-1792	
1721	117	1720	90	1719		L. : 1695-1721, 1723-1736, 1744	
1716		1711		1709	90	A. C. : 1718-1792	
1697	134	1694	119			4 registres	
NOTES							

Superficie 1 304		PUSIGNAN (1) Pusignan et Bourg-de-la-Valla				N° de code 69 1 37 285	
Intendance	Grenoble	Arrondissement (1975)		Lyon			
Election	Vienne	Canton (1975)		Meyzieu			
Province	Dauphiné	District (1790)		Vienne			
Paroisse	Pusignan	Canton (1790)		Villette-d'Anthon			
		Canton (1801)		Meyzieu			
Parlement	Grenoble	Evêché		Lyon			
Sénéchaussée		Démographie contemporaine (hab.)					
Bailliage	Vienne						
Justice	Pusignan						
Gouvernement Grenoble			1975	1 800	1968	1 249	
		1962	1 060	1 034	1954	896	
		1946	843	1936	807	1931	845
Diocèse	Lyon	1926	867	1921	880	1911	902
Archiprêtre	Meyzieu	1906	990	1901	1 069	1896	1 202
Vocable	Sainte-Vierge	1891	1 251	1886	1 244	1881	1 176
Présentateur	Les Carmes déchaussés de Lyon	1876	1 244	1872	1 318	1866	1 310
		1861	1 300	1856	1 300	1851	1 317
Démographie ancienne (Feux)		1846	1 239	1841	1 229	1836	1 089
1789		1786		1781		1831	1 168
1776		1771		1766		1806	844
1761		1759		1756	80	1790	497
1751		1748	46 (4)	1741		Conservation des registres paroissiaux	
1736		1731		1726	156 (3)	A. D. : 1744-1792	
1721		1720		1719		L. : 1747-1748.	
1716		1711		1709		A. C. : 1620-1669	
1698	412 (2)					1674-1699	
NOTES							
(1) Pusignan, anciennement dans le département de l'Isère (38 327) a été rattachée au département du Rhône par la loi du 29-12-1967.							
(2) habitants (Bouchu)							
(3) " chiffre aberrant (Saugrain) - Dénombrement Fontanieu : 449 habitants.							
(4) et 194 habitants							

Superficie		QUINCIE-EN-BEAUJOLAIS (1)				N° de code	
2205		Quincié				69 2 04 162	
Intendance	Lyon	Arrondissement (1975)		Villefranche			
Election	Villefranche	Canton (1975)		Beaujeu			
Province	Beaujolais	District (1790)		Villefranche			
Paroisse	Quincié	Canton (1790)		Beaujeu			
		Canton (1801)		Beaujeu			
Parlement	Paris	Evêché		Lyon			
Sénéchaussée		Démographie contemporaine (hab.)					
Bailliage	Villefranche						
Justice	La-Palud et Varennes						
Gouvernement du Lyonnais		1962	1 047	1975	1 022	1968	1 056
		1946	1 110	1936	1 173	1931	1 144
		1926	1 170	1921	1 223	1911	1 527
		1906	1 657	1901	1 635	1896	1 601
		1891	1 569	1886	1 709	1881	1 622
		1876	1 732	1872	1 632	1866	1 625
		1861	1 568	1856	1 529	1851	1 618
Démographie ancienne (Feux)		1846	1 645	1841	1 497	1836	1 438
1789	228	1786	215	1781	198	1831	1 369
1776	212	1771	201	1766	190	1806	1 172
1761	205	1759	179	1756	179	1790	925
1751	193	1746	201	1741	173	Conservation des registres paroissiaux	
1736	180	1731	167	1726	174	A. D. : 1675-1792	
1721	177	1720	195	1719	700	L. : 1698-1701, 1704-1736,	
1716		1711		1709	195	1738-1739	
1697	218	1695	200			A. C. : 1602-1793	
LH						7 registres	
NOTES (1) Marchamp est annexe de Quincié jusqu'en 1791. (2) 700 communiant.							

Superficie		QUINCIEUX				N° de code	
1772						69 1 25 163	
Intendance	Lyon	Arrondissement (1975)		Lyon			
Election	Lyon	Canton (1975)		Neuville			
Province	Lyonnais	District (1790)		Lyon-Campagne			
Paroisse	Quincieux	Canton (1790)		Chasselay			
		Canton (1801)		Neuville			
Parlement	Paris	Evêché		Lyon			
Sénéchaussée	Lyon	Démographie contemporaine (hab.)					
Bailliage							
Justice	Comté de la Salle						
Gouvernement du Lyonnais		1962	1 246	1975	1 510	1968	1 270
		1946	1 101	1936	1 036	1931	1 055
		1926	1 029	1921	918	1911	1 014
		1906	1 008	1901	948	1896	959
		1891	1 019	1886	1 096	1881	1 099
		1876	1 108	1872	1 111	1866	1 100
		1861	1 050	1856	1 074	1851	1 073
Démographie ancienne (Feux)		1846	1 086	1841	1 015	1836	979
1789		1786		1781		1831	990
1776		1771		1766		1806	972
1761		1759		1756		1790	750
1751		1746		1741		Conservation des registres paroissiaux	
1736		1731		1726		A. D. : 1696-1792	
1721		1720	187	1719	500	L. : 1698-1699, 1703-1736, 1755	
1716		1711		1709	187	A. C. : 1591-1792	
1697	187					9 registres	
LH							
NOTES (1) 500 communiant.							

Superficie		RANCHAL		N° de code							
1514				69 2 09 164							
Intendance	Lyon	Arrondissement (1975)		Villefranche							
Election	Villefranche	Canton (1975)		Lamure-sur-Azergues							
Province	Beaujolais	District (1790)		Villefranche							
Paroisse	Ranchal	Canton (1790)		Thizy							
		Canton (1801)		Saint-Nizier							
Parlement	Paris	Evêché		Lyon							
Sénéchaussée		Démographie contemporaine (hab.)									
Bailliage	Villefranche										
Justice	Cublize et Magny										
Gouvernement du Lyonnais		1975	282	1968	347						
		1962	380	367	1954	447					
		1946	485	1936	595	1931	615				
Diocèse	Mâcon	1926	670	1921	723	1911	895				
Archiprêtre	Beaujeu	1906	1 003	1901	1 084	1896	1 156				
Vocable	Saint-Martin	1891	1 191	1886	1 165	1881	1 261				
Présentateur	Prieur de Thizy	1876	1 314	1872	1 317	1866	1 348				
		1861	1 403	1856	1 284	1851	1 375				
Démographie ancienne (Feux)		1846	1 405	1841	1 398	1836	1 262				
1789	171	1786	159	1781	154	1831	1 124	1826	1 083	1820	1 087
1776	121	1771	146	1766	139	1806	1 007	1801	1 007	an II	1 021
1761	126	1759		1756	128	1790	1 000				
1751	123	1746	106	1741	102	Conservation des registres paroissiaux A. D. : 1694-1792 L. : 1715-1738, 1791 A. C. : 1687-1792 4 registres					
1736	117	1731	107	1726	104						
1721	109	1720	85	1719							
1716	96	1711		1709	85						
1697	134										
LH											
NOTES											

Superficie		REGNIE-DURETTE (1)		N° de code							
1172		Régnié, Régné		69 2 04 165 A							
Intendance	Lyon	Arrondissement (1975)		Villefranche							
Election	Villefranche	Canton (1975)		Beaujeu							
Province	Beaujolais	District (1790)		Villefranche							
Paroisse	Régnié	Canton (1790)		Beaujeu							
		Canton (1801)		Beaujeu							
Parlement	Paris	Evêché		Lyon							
Sénéchaussée		Démographie contemporaine (hab.)									
Bailliage	Villefranche										
Justice	La Terrière										
Gouvernement du Lyonnais		1975	818	1968	795						
		1962	797	609	1954	671					
		1946	643	1936	710	1931	684				
Diocèse	Mâcon	1926	727	1921	800	1911	999				
Archiprêtre	Vauxrenard	1906	1 062	1901	1 047	1896	1 105				
Vocable	Saint-Jean-l'Evangeliste	1891	1 020	1886	1 094	1881	1 104				
Présentateur	Chapitre Saint-Vincent de Mâcon	1876	1 182	1872	1 173	1866	1 171				
		1861	1 149	1856	1 200	1851	1 275				
Démographie ancienne (Feux)		1846	1 250	1841	1 118	1836	1 011				
1789	152	1786	146	1781	132	1831	924	1826	596	1820	560
1776	127	1771	132	1766	111	1806	602	1801	602	an II	550
1761	112	1759		1756	109	1790	575				
1751	112	1746	131	1741	120	Conservation des registres paroissiaux A. D. : 1692-1792 L. : 1715-1736, 1760 A. C. : 1649-1792 3 registres					
1736	114	1731	118	1726	105						
1721	109	1720	125	1719							
1716		1711		1709	125						
1697	118										
LH											
NOTES											
(1) Par arrêté préfectoral du 23 Novembre 1972, Régnié devient Régnié-Durette, après la fusion de Régnié et de Durette.											

Superficie		DURETTE (1)		N° de code	
257				69 2 04 079 B	
Intendance	Lyon	Arrondissement (1975)			
Election	Villefranche	Canton (1975)			
Province	Beaujolais	District (1790)			
Paroisse	Durette	Villefranche			
		Canton (1790)			
		BeauJeu			
		Canton (1801)			
		BeauJeu			
*Parlement	Paris	Evêché			
Sénéchaussée		Lyon			
Bailliage	Villefranche	Démographie contemporaine (hab.)			
Justice	Château de la Pierre				
Gouvernement		du Lyonnais			
		1962	161	1968	175
		1946	161	1936	188
		1926	174	1921	206
		1906	202	1901	198
		1891	214	1886	217
		1876	224	1872	243
		1861	249	1856	258
Démographie ancienne (Feux)		1846	277	1841	251
1789	47	1786	40	1781	40
1776	42	1771	37	1766	30
1761	30	1759		1756	21
1751	24	1746	25	1741	24
1736	26	1731	23	1726	23
1721	22	1720	25	1719	
1716		1711		1709	25
1697	25				
LH					
Conservation des registres paroissiaux A. D. : 1693-1792 L. : 1695-1700, 1718-1729, 1738-1742, 1745-1747. A. C. : 1700-1792 1 registre					
NOTES (1) Par arrêté préfectoral du 23 Novembre 1972, Durette fusionne avec Régnié et devient Régnié-Durette.					

Superficie		RILLIEUX-LA-PAPE (2)		N° de code	
1 459		Rillieux (1)		69 1 39 286	
Intendance	Dijon	Arrondissement (1975)			
Election	Bourg	Lyon			
Province	Bourgogne (Bresse)	Canton (1975)			
Paroisse	Rillieux (3)	Rillieux (5)			
		District (1790)			
		Montluel			
		Canton (1790)			
		Montluel			
		Canton (1801)			
		Montluel			
Parlement	Dijon	Evêché			
Sénéchaussée		Lyon			
Bailliage	Bourg	Démographie contemporaine (hab.)			
Justice	Marquisat de Miribel puis (1727) seigneurie de La Pape				
Gouvernement		Dijon			
		1962	3 522	1968	9 591(2)
		1946	1 452	1936	1 602
		1926	2 118	1921	1 608
		1906	1 568	1901	1 406
		1891	1 414	1886	1 267
		1876	1 337	1872	1 294
		1861	1 174	1856	1 116
Démographie ancienne (Feux)		1846	1 061	1841	890
1789		1786	801(4)	1781	
1776		1771		1766	
1761		1759		1756	
1751		1746		1741	
1736		1731		1726	487(4)
1721		1720	108	1719	
1716		1711		1709	206
1697					
LH					
Conservation des registres paroissiaux A. D. : 1669-1792 L. : 1670-1673, 1676, 1682, 1688, 1708, 1713, 1792. A. C. : 1674-1792					
NOTES (1) Par la loi n° 67-1205 du 29/12/1967, Rillieux, anciennement dans l'Ain, est rattachée au département du Rhône. (2) Par l'arrêté du 24/11/1972, Rillieux devient Rillieux-La-Pape, après fusion avec Crépieux-La-Pape. (3) Neyron, annexe de Rillieux au XVIIIème siècle, alors qu'auparavant, Rillieux était annexe de Neyron. (4) habitants (5) Le canton de Rillieux est créé par le décret du 12/04/1969. (6) An VIII.					

Superficie		CREPIEUX-LA-PAPE (1)		N° de code	
				69 1 39 274 B	
Intendance	Arrondissement (1975)				
Election	Canton (1975)				
Province	District (1790)				
Paroisse	Canton (1790)				
	Canton (1801)				
Parlement	Evêché				
Sénéchaussée	Lyon				
Bailliage	Démographie contemporaine (hab.)				
Justice					
		1975	(2)	1968	8 701
Gouvernement	1962	3 207		1954	2 670
	1946	1 858	1936	1 840	1 583
Diocèse	1926		1921		1911
Archiprêtre	1906		1901		1896
Vocable	1891		1886		1881
Présentateur	1876		1872		1866
	1861		1856		1851
Démographie ancienne (Feux)		1846		1841	1836
1789	1786		1781		1831
1776	1771		1766		1806
1761	1759		1756		1790
1751	1746		1741		
1736	1731		1726		
1721	1720		1719		
1716	1711		1709		
1697					
LH					
NOTES					
(1) Devient commune en 1927, le 14 Avril. Ancien hameau de Rillieux.					
(2) Par arrêté préfectoral du 24/11/1972, les communes de Crépieux-la-Pape et de Rillieux sont fusionnées sous le nom de Rillieux-la-Pape.					
Conservation des registres paroissiaux					

Superficie		RIVERIE		N° de code	
42		Beaurepaire (1)		69 1 24 166	
Intendance	Lyon	Arrondissement (1975)		Lyon	
Election	Saint-Etienne	Canton (1975)		Mornant	
Province	Lyonnais	District (1790)		Lyon-Campagne	
Paroisse	Riverie	Canton (1790)		Mornant	
		Canton (1801)		Mornant	
Parlement	Paris	Evêché			
Sénéchaussée	Lyon	Lyon			
Bailliage		Démographie contemporaine (hab.)			
Justice	Baronnie de Riverie				
		1975	250	1968	200
Gouvernement	du Lyonnais	1962	158	1954	179
		1946	193	1936	181
Diocèse	Lyon	1926	189	1921	199
Archiprêtre	Mornant	1906	298	1901	310
Vocable	Saint-Paul	1891	331	1886	361
Présentateur	Chapitre de Saint-Paul de Lyon	1876	432	1872	440
		1861	407	1856	446
Démographie ancienne (Feux)		1846	506	1841	482
1789		1786		1781	1831
1776		1771		1766	1806
1761		1759		1756	1790
1751		1746		1741	
1736		1731		1726	
1721		1720	82	1719	
1716		1711		1709	82
1697	95				
LH					
Conservation des registres paroissiaux					
A. D. : 1692-1792 L. : 1696-1736, 1760-1762. A. C. : 1711-1792 3 registres					
NOTES					
(1) Nom révolutionnaire					
Bibliographie					
Payre (Marcel) : Riverie, Ste-Catherine et leurs environs. Ste-Catherine, éd. Chartavieux, 1946, 95 p.					



RIVOLET (2)		N° de code	
Superficie 1630		Rivolet Cogny et Rivolet (1) 69 2 32 167	
Intendance	Lyon	Arrondissement (1975) Villefranche	
Election	Villefranche	Canton (1975) Villefranche	
Province	Beaujolais	District (1790) Villefranche	
Paroisse	annexe de Cogny (3)	Canton (1790) environs de Villefranche	
		Canton (1801) Villefranche	
Parlement	Paris	Evêché Lyon	
Sénéchaussée			
Bailliage	Villefranche		
Justice	Montmelas et Sou		
Démographie contemporaine (hab.)			
		1975	342
		1962	337
		1946	383
		1926	385
		1906	534
		1891	555
		1876	673
		1861	654
		1846	764
		1831	636
		1806	658
		1790	1790
		1789	202
		1776	148
		1761	125
		1751	129
		1736	136
		1721	116
		1716	
		1697	137
		LH	
Démographie ancienne (Feux)			
		1975	342
		1962	337
		1946	383
		1926	385
		1906	534
		1891	555
		1876	673
		1861	654
		1846	764
		1831	636
		1806	658
		1790	1790
		1789	202
		1776	148
		1761	125
		1751	129
		1736	136
		1721	116
		1716	
		1697	137
		LH	
Conservation des registres paroissiaux			
A. D. : 1782-1792			
A. C. : 1783-1792			
1 registre			
<p><b>NOTES</b></p> <p>(1) En 1790 : Cogny et Rivolet.</p> <p>(2) Cogny et Rivolet se séparent en 1792.</p> <p>(3) Rivolet, ancienne chapelle, succursale de la paroisse de Cogny ; cette parcelle avait un rôle pour les tailles distinct.</p> <p>L'orthographe Rivolet est fixée le 12/05/1938 (anciennement Rivolet).</p>			

ROCHETAILLEE-SUR-SAONE (1)		N° de code	
Superficie 129		Rochetaillée Rochetaillée 69 1 25 168	
Intendance	Lyon	Arrondissement (1975) Lyon	
Election	Lyon	Canton (1975) Neuville	
Province	Franc-Lyonnais	District (1790) Lyon-Campagne	
Paroisse	Rochetaillée	Canton (1790) Neuville	
		Canton (1801) Neuville	
Parlement	Paris	Evêché LYON	
Sénéchaussée	Lyon		
Bailliage			
Justice	seigneurie de Rochetaillée dépendant du Comté de Lyon		
Démographie contemporaine (hab.)			
		1975	764
		1962	682
		1946	476
		1926	439
		1906	372
		1891	333
		1876	370
		1861	352
		1846	325
		1831	319
		1806	279
		1790	250
		1789	
		1776	
		1761	
		1751	
		1736	
		1721	
		1716	
		1697	
		LH	
Démographie ancienne (Feux)			
		1975	764
		1962	682
		1946	476
		1926	439
		1906	372
		1891	333
		1876	370
		1861	352
		1846	325
		1831	319
		1806	279
		1790	250
		1789	
		1776	
		1761	
		1751	
		1736	
		1721	
		1716	
		1697	
		LH	
Conservation des registres paroissiaux			
A. D. : 1697-1792			
L. : 1701, 1703-1736, 1749-1750.			
A. C. : 1697-1792			
2 registres			
<p><b>NOTES</b></p> <p>(1) Par décret du 05/01/1965, Rochetaillée devient Rochetaillée-sur-Saône.</p>			
<p><b>Bibliographie</b></p> <p>Beyssac (Jèan) : Rochetaillée en Franc-Lyonnais. Notes et documents. Lyon, A. Rey, 1907, 276 p.</p>			

Superficie 2292		RONNO Rhones		N° de code 69 2 01 169							
Intendance	Lyon	Arrondissement (1975)		Villefranche							
Election	Villefranche	Canton (1975)		Amplepuis							
Province	Beaujolais	District (1790)		Villefranche							
Paroisse	annexe d'Amplepuis (1)	Canton (1790)		Amplepuis							
		Canton (1801)		Tarare							
Parlement	Paris	Evêché		Lyon							
Sénéchaussée		Démographie contemporaine (hab.)									
Bailliage	Villefranche										
Justice	Rebé										
Gouvernement du Lyonnais		1975	429	1968	466						
		1962	546	550	1954	588					
Diocèse Lyon		1946	587	1936	627	1931	741				
		1926	806	1921	915	1911	1 094				
Archiprêtre Roanne		1906	1 299	1901	1 301	1896	1 400				
Vocable Saint-Martin		1891	1 486	1886	1 483	1881	1 592				
Présentateur		1876	1 698	1872	1 770	1866	1 776				
		1861	1 757	1856	1 864	1851	1 943				
Démographie ancienne (Feux)		1846	1 932	1841	1 936	1836	1 956				
1789	230	1786	211	1781	192	1831	1 822	1826	1 369	1820	1 328
1776	185	1771	183	1766	164	1806	1 236	1801	1 236	an II	1 310
1761	194	1759		1756	158	1790	1 000				
1751	149	1746	169	1741	159	Conservation des registres paroissiaux A. D. : 1668-1792 L. : 1670-1691, 1696-1699, 1702-1704, 1706-1713, 1716-1736. A. C. : 1626-1792 6 registres					
1736	134	1731	151	1726	153						
1721	141	1720	180	1719							
1716		1711		1709	180						
1697	198										
LH											
NOTES (1) Ronno en 1791 est érigée en commune distincte.											

Superficie 1267		RONTALON Rontalon-1'Union (1)		N° de code 69 1 24 170							
Intendance	Lyon	Arrondissement (1975)		Lyon							
Election	Lyon	Canton (1975)		Limonest							
Province	Lyonnais	District (1790)		Lyon-Campagne							
Paroisse	Rontalon	Canton (1790)		Mornant							
		Canton (1801)		Mornant							
Parlement	Paris	Evêché		Lyon							
Sénéchaussée	Lyon	Démographie contemporaine (hab.)									
Bailliage											
Justice	seigneurie de Rontalon										
Gouvernement du Lyonnais		1975	635	1968	599						
		1962	593	555	1954	602					
Diocèse Lyon		1946	659	1936	603	1931	614				
		1926	597	1921	581	1911	644				
Archiprêtre Mornant		1906	671	1901	750	1896	802				
Vocable Saint-Romain		1891	807	1886	763	1881	713				
Présentateur Comtes de Lyon		1876	740	1872	768	1866	820				
		1861	901	1856	950	1851	913				
Démographie ancienne (Feux)		1846	872	1841	671	1836	651				
1789		1786		1781		1831	651	1826	595	1820	650
1776		1771		1766		1806	461	1801	461	an II	600
1761		1759		1756		1790	400				
1751		1746		1741		Conservation des registres paroissiaux A. D. : 1692-1792 L. : 1711, 1714, 1716-1736. A. C. : 1608-1792 5 registres					
1736		1731		1726							
1721		1720	80	1719							
1716		1711		1709	80						
1697	80										
LH											
NOTES (1) Nom révolutionnaire											
Bibliographie Berdier (Abbé F.) : La baronnie de Roche-fort-en-Lyonnais, des origines à 1789. Notes et documents concernant St-Martin-en-Haut, Duerne, Rontalon et Thurins. Lyon, Mercier et L. Brun, 1920, II, 293 p.											

Superficie		SAIN-BEL (3) Sain-Bel-les-Mines Bel-les-Mines (1)		N° de code 69 1 03 171	
Intendance	Lyon	Arrondissement (1975)		Lyon	
Election	Lyon	Canton (1975)		L'Arbresle	
Province	Lyonnais	District (1790)		Lyon-Campagne	
Paroisse	Sain-Bel	Canton (1790)		L'Arbresle	
		Canton (1801)		L'Arbresle	
Parlement	Paris	Evêché		Lyon	
Sénéchaussée	Lyon	Démographie contemporaine (hab.)			
Bailliage					
Justice	Baronnie de Savigny				
Gouvernement du Lyonnais					
		1975	1 605	1968	1 798
		1962	1 851	1954	1 405
		1946	1 249	1936	1 413
		1926	1 451	1921	1 405
		1906	1 807	1901	1 855
		1891	1 728	1886	1 532
		1876	1 403	1872	1 297
		1861	978	1856	802
		1846	598	1841	582
Démographie ancienne (Feux)					
1789		1786		1781	
1776		1771		1766	
1761		1759	82 (2)	1756	
1751		1746		1741	
1736		1731		1726	
1721		1720	72	1719	
1716		1711		1709	72
1697					
LH	72				
NOTES					
(1) Nom révolutionnaire					
(2) 384 habitants					
(3) Les limites de la commune de Sain-Bel sont modifiées (avec Sourcleux-les-Mines, St-Pierre-la-Palud et l'Arbresle) le 5 Mai 1855.					
		Conservation des registres paroissiaux			
		A. D. : 1698-1792			
		L. : 1716-1736.			
		A. C. : 1574-1792			
		7 registres			
		Bibliographie			
		Cottin (Jean) : Sain-Bel, ses mines et ses anciens seigneurs, Les Abbés de Savigny, Villefranche, Ed. Cuvier, 1949, 315 pages.			

Superficie		SAINT-ANDEOL-LE-CHATEAU Andéol-Libre (1)		N° de code 69 1 08 179	
Intendance	Lyon	Arrondissement (1975)		Lyon	
Election	Saint-Etienne	Canton (1975)		Givors	
Province	Lyonnais	District (1790)		Lyon-Campagne	
Paroisse	St-Andéol-le-Château	Canton (1790)		Givors	
		Canton (1801)		Mornant	
Parlement	Paris	Evêché			
Sénéchaussée	Lyon	Démographie contemporaine (hab.)			
Bailliage					
Justice	St-Andéol, relevant du Comté de Lyon				
Gouvernement du Lyonnais					
		1975	840	1968	677
		1962	537	1954	482
		1946	403	1936	463
		1926	440	1921	466
		1906	585	1901	582
		1891	557	1886	621
		1876	657	1872	672
		1861	750	1856	728
		1846	711	1841	709
Démographie ancienne (Feux)					
1789		1786		1781	
1776		1771		1766	
1761		1759		1756	
1751		1746		1741	
1736		1731		1726	
1721		1720	175	1719	
1716		1711		1709	175
1697					
LH	176				
NOTES					
(1) Nom révolutionnaire					
		Conservation des registres paroissiaux			
		A. D. : 1692-1792			
		L. : 1714-1736, 1742-1747, 1754.			
		A. C. : 1688-1792			
		4 registres			
		Bibliographie			
		Boulu (Jean-Claude) : L'évolution démographique, économique et sociale d'un village du plateau de l'Ouest lyonnais aux XIX <sup>ème</sup> et XX <sup>ème</sup> siècles : St-Andéol-le-Château (1836-1970).			
		Lyon, C.H.E.S., D.E.S., 1971, dactylographié, 2 tomes, 348 et 191 pages.			

Superficie		SAINT-ANDRÉ-LA-CÔTE		N° de code						
477		Saint-André-la-Coste Haute-Montagne (1)		69 1 24 180						
Intendance	Lyon	Arrondissement (1975)		Lyon						
Election	Lyon	Canton (1975)		Mornant						
Province	Lyonnais	District (1790)		Lyon-Campanne						
Paroisse	Saint-André-la-Côte	Canton (1790)		Mornant						
		Canton (1801)		Mornant						
Parlement	Paris	Evêché		Lyon						
Sénéchaussée	Lyon	Démographie contemporaine (hab.)								
Bailliage										
Justice	Riverie									
Gouvernement du Lyonnais			1975	130	1968	148				
		1962	143	134	1954	141				
		1946	161	1936	176	1931	182			
Diocèse	Lyon	1926	188	1921	173	1911	216			
Archiprêtre	Mornant	1906	239	1901	234	1896	266			
Vocable	Saint-André-Apôtre	1891	279	1886	252	1881	261			
Présentateur	Comtes de Lyon	1876	261	1872	252	1866	248			
		1861	323	1856	302	1851	292			
Démographie ancienne (Feux)		1846	320	1841	298	1836	259			
1789		1786		1781	1831	265	1826	339	1820	450
1776		1771		1766	1806	271	1801	271	an II	263
1761		1759		1756	1790	225				
1751		1746		1741						
1736		1731		1726						
1721		1720	45	1719						
1716		1711		1709	45					
1697	45									
LH										
NOTES		Conservation des registres paroissiaux A. D. : 1695-1792 L. : 1705-1709, 1714-1737. A. C. : 1698-1792 2 volumes L. : 1750-1752.								
(1) Nom révolutionnaire										

Superficie		SAINT-APPOLINAIRE		N° de code							
573		Saint-Appolinaire Muret (1)		69 2 29 181							
Intendance	Lyon	Arrondissement (1975)		Villefranche							
Election	Lyon et Villefranche	Canton (1975)		Tarare							
Province	Lyonnais et Beaujolais	District (1790)		Villefranche							
Paroisse	Saint-Appolinaire	Canton (1790)		Amplepuis							
		Canton (1801)		Tarare							
Parlement	Paris	Evêché									
Sénéchaussée	Lyon pour Lyonnais Villefranche pour Beaujolais	Démographie contemporaine (hab.)									
Bailliage											
Justice	Baronnie de St-Clément-sur-Valsonne et Chamelet										
Gouvernement du Lyonnais			1975	102	1968	121					
		1962	129	161	1954	171					
		1946	146	1936	177	1931	217				
Diocèse	Lyon	1926	239	1921	242	1911	302				
Archiprêtre	L'Arbresle	1906	342	1901	365	1896	379				
Vocable	Saint-Appolinaire	1891	393	1886	425	1881	414				
Présentateur	Chapitre de St-Just de Lyon	1876	405	1872	422	1866	434				
		1861	440	1856	425	1851	463				
(2) Démographie ancienne (Feux)		1846	490	1841	490	1836	454				
1789	80	1786	68	1781	69	1831	371	1826	315	1820	500
1776	76	1771	73	1766	70	1806	264	1801	264	an II	291
1761	71	1759		1756	66	1790	500				
1751	83	1746	64	1741	65						
1736	74	1731	61	1726	53						
1721	61	1720	95	1719							
1716		1711		1709	95						
1697	104										
LH											
NOTES		Conservation des registres paroissiaux A. D. : 1692-1792 L. : 1714-1715, 1717-1736, 1758. A. C. : 1643-1792 4 registres									
(1) Nom révolutionnaire											
(2) Registres de taille seulement pour l'élection de Villefranche - feux 1720 et 1709 et 1697 S S LH partie Lyon et Villefranche											

Superficie 1 634		SAINT-BONNET-DE-MURE (1)		N° de code 69 1 37 287			
Intendance	Grenoble	Arrondissement (1975)		Lyon			
Election	Vienne	Canton (1975)					
Province	Dauphiné	District (1790)		Vienne			
Paroisse	succursale de la paroisse de St-Laurent (2)	Canton (1790)		St-Laurent-de-Mure			
		Canton (1801)		Heyrieu			
Parlement	Grenoble	Evêché		Lyon			
Sénéchaussée		Démographie contemporaine (hab.)					
Bailliage	Vienne						
Justice							
Gouvernement		1975	2 363	1968	1 282		
Grenoble		1962	845	862	1954	770	
		1946	643	1936	635	1931	697
Diocèse		1926	650	1921	616	1911	685
Archiprêtre		1906	695	1901	740	1896	767
Vocable		1891	802	1886	841	1881	823
Présentateur		1876	881	1872	904	1866	965
		1861	952	1856	996	1851	1 001
Démographie ancienne (Feux)		1846	1 003	1841	1 005	1836	
1789		1786		1781		1831	
1776		1771		1766		1806	767
1761		1759		1755		1790	888
1751		1748		1741			
1736		1731		1726			
1721		1720		1719			
1716		1711		1709			
1698							
Conservation des registres paroissiaux A. D. : 1742-1791 A. C. : 1724-1792							
<b>NOTES</b> (1) Saint-Bonnet-de-Mure, anciennement dans le département de l'Isère (38371) fut rattachée au département du Rhône par la loi du 29-12-1967. (2) Saint-Bonnet-de-Mure faisait sans-doute partie de la communauté de Mure.							

Superficie 2 120		SAINT-BONNET-DES-BRUYERES Bonnet-des-Bruyères (1)		N° de code 69 2 23 182			
Intendance	Lyon	Arrondissement (1975)		Villefranche			
Election	Villefranche	Canton (1975)		Monsols			
Province	Beaujolais	District (1790)		Villefranche			
Paroisse	St-Bonnet-des-Bruyères	Canton (1790)		St-Bonnet-Des-Bruyères (2)			
		Canton (1801)		Monsols			
Parlement	Paris	Evêché		Lyon			
Sénéchaussée		Démographie contemporaine (hab.)					
Bailliage	Villefranche						
Justice	Chevagny-le-Lombard						
Gouvernement		1975	546	1968	635		
du Lyonnais		1962	631	614	1954	570	
		1946	616	1936	669	1931	686
Diocèse		1926	716	1921	707	1911	883
Archiprêtre		1906	963	1901	994	1896	1 076
Vocable		1891	1 111	1886	1 138	1881	1 138
Présentateur		1876	1 226	1872	1 215	1866	1 353
		1861	1 385	1856	1 335	1851	1 415
Démographie ancienne (Feux)		1846	1 350	1841	1 392	1836	1 391
1789		1786		1781		1831	1 486
1776		1771		1766		1806	1 123
1761		1759		1756		1790	1 950
1751		1746		1741			
1736		1731		1726			
1721		1720	230	1719			
1716		1711		1709	230		
1697							
LH	314						
<b>NOTES</b> (1) Nom révolutionnaire (2) Saint-Bonnet-des-Bruyères est le siège d'un canton jusqu'à la loi du 8 Pluviôse an IX (17/01/1801). (3) Justice de Chevagny-le-Lombard, excepté les hameaux de Tholai et de Flachère qui sont de celle de La Bussière, et ceux de Mussery et de La Bruyère qui sont de celle de Vouzelles. Saint-Bonnet-des-Bruyères a eu pour annexe Aigueperse, érigée en commune distincte en 1791.							
Conservation des registres paroissiaux A. D. : 1673-1792 L. : 1675-1691, 1695-1701, 1704-1736, 1765-1791. A. C. : 1611-1792 5 registres							

Superficie 1 565		SAINT-BONNET-LE-TRONCY (1)				N° de code 69 2 09 183	
Intendance	Lyon	Arrondissement (1975)		Villefranche			
Election	Villefranche	Canton (1975)		Lamure-sur-Azergues			
Province	Beaujolais	District (1790)		Villefranche			
Paroisse	St-Bonnet-le-Troncy	Canton (1790)		Thizy			
		Canton (1801)		Saint-Nizier			
Parlement	Paris	Evêché		Lyon			
Sénéchaussée		Démographie contemporaine (hab.)					
Bailliage	Villefranche						
Justice	Beaujeu, Magny et Chamolet						
Gouvernement du Lyonnais		1975		281	1968	364	
		1962	389	366		1954	475
		1946	484	1936	554	1931	616
Diocèse	Mâcon	1926	707	1921	715	1911	887
Archiprêtre	Beaujeu	1906	996	1901	980	1896	992
Vocable	Saint-Bonnet	1891	1 094	1886	1 163	1881	1 327
Présentateur	Prévôt de Mâcon	1876	1 520	1872	1 589	1866	1 593
		1861	1 587	1856	1 590	1851	1 681
Démographie ancienne (Feux)		1846	1 727	1841	1 690	1836	1 848
1789	226	1786	223	1781	193	1831	1 498
1776	196	1771	177	1766	178	1806	932
1761	168	1759		1756	159	1790	1 125
1751	162	1746	153	1741	153	Conservation des registres paroissiaux A. D. : 1695-1792 L. : 1700-1705, 1707-1736. A. C. : 1654-1792 3 registres	
1736	147	1731	149	1726	150		
1721	109	1720 S	145	1719 VP			
1716		1711		1709 A	145		
1697 LH	199						
NOTES (1) La commune perd une section rattachée à la nouvelle commune de Meaux (19/07/1844)							

Superficie 1 462		SAINT-CRISTOPHE Saint-Christophe-la-Montagne				N° de code 69 2 23 185	
Intendance	Lyon	Arrondissement (1975)		Villefranche			
Election	Villefranche	Canton (1975)		Monsols			
Province	Beaujolais	District (1790)		Villefranche			
Paroisse	Saint-Christophe	Canton (1790)		Monsols			
		Canton (1801)		Monsols			
Parlement	Paris	Evêché		Lyon			
Sénéchaussée		Démographie contemporaine (hab.)					
Bailliage	Villefranche						
Justice	Bacot						
Gouvernement du Lyonnais		1975		283	1968	359	
		1962	372	360		1954	407
		1946	480	1936	529	1931	536
Diocèse	Autun	1926	530	1921	539	1911	623
Archiprêtre	Bois-Sainte-Marie	1906	653	1901	674	1896	712
Vocable	Saint-Christophe	1891	741	1886	780	1881	802
Présentateur	Abbé de Cluny	1876	831	1872	849	1866	871
		1861	871	1856	927	1851	999
Démographie ancienne (Feux)		1846	977	1841	948	1836	970
1789	94	1786	121	1781	138	1831	989
1776	108	1771	163	1766	163	1806	751
1761	133	1759		1756	127	1790	675
1751	125	1746	126	1741	131	Conservation des registres paroissiaux A. D. : 1668-1792 L. : 1669-1685, 1687-1688, 1690-1691, 1697-1698, 1700-1706, 1708-1733. A. C. : 1639-1792 4 registres	
1736	131	1731	120	1726	95		
1721	106	1720 S	103	1719 VP			
1716		1711		1709 A	103		
1697 LH	119						
NOTES (1) Nom révolutionnaire							



SAINT-CLEMENT-DE-VERS Saint-Clément-de-Vaire (1)		N° de code 69 2 23 186			
Superficie 896					
Intendance	Arrondissement (1975) Villefranchb				
Election	Canton (1975) Monsols				
Province	District (1790)				
Paroisse	Canton (1790)				
	Canton (1801)				
Parlement	Evêché Lyon				
Sénéchaussée					
Bailliage	Démographie contemporaine (hab.)				
Justice					
Gouvernement		1975	200	1968	203
	1962	229	220	1954	232
	1946	265	1936	275	1931
	1926	287	1921	319	1911
	1906	428	1901	431	1896
	1891	524	1886	506	1881
	1876	522	1872	491	1866
	1861		1856		1851
	1846		1841		1836
	1831		1826		1820
	1806		1801		an II
	1790				
	1789		1786		1781
	1776		1771		1766
	1761		1759		1756
	1751		1746		1741
	1736		1731		1726
	1721		1720		1719
	1716		1711		1709
	1697				
	LH				
Conservation des registres paroissiaux NOTES (1) La commune de Saint-Clément-de-Vers est créée le 19/06/1868, à partir d'un territoire enlevé à la commune de St-Igny-de-Vers. et d'un territoire enlevé à la commune de St Germain-la-Montagne (Canton de Belmont dans la Loire)					

SAINT-CLEMENT-LES-PLACES Les Places (1)		N° de code 69 1 27 187			
Superficie 1 242					
Intendance	Lyon				
Election	Lyon et Montbrison (3)				
Province	Lyonnais et Forez (3)				
Paroisse	annexe de Longessaigne (2)				
Parlement	Paris				
Sénéchaussée	Lyon				
Bailliage	Préteur de Montrottier et St-Bonnet-18s-Place(3)				
Justice					
Gouvernement	du Lyonnais				
		1975	508	1968	529
	1962	547	527	1954	539
	1946	616	1936	636	1931
	1926	627	1921	663	1911
	1906	815	1901	768	1896
	1891	857	1886	881	1881
	1876	888	1872	877	1866
	1861	924	1856	937	1851
	1846	928	1841	878	1836
	1831	875	1826	697	1820
	1806	605	1801	605	an II
	1790				620
	1776		1771		
	1761		1759		
	1751		1746		
	1736		1731		
	1721		1720		90 (3)
	1716		1711		1709 90(3)
	1697				
	LH				
		91			(3)
Démographie ancienne (Feux) 1846 928 1841 878 1836 866 1831 875 1826 697 1820 809 1806 605 1801 605 an II 620 1790 550 1789 1786 1781 1776 1771 1766 1761 1759 1756 1751 1746 1741 1736 1731 1726 1721 1720 1719 1716 1711 1709 90(3)					
Conservation des registres paroissiaux A. D. : 1692-1792 L. : 1704-1705, 1707-1713, 1715-1736, 1746-1748. A. C. : 1607-1792 5 registres					
NOTES (1) Nom révolutionnaire (2) Saint-Clément-les-Places est érigé en commune distincte de Longessaigne en 1791. (3) La parcelle d'Argières est dans le Forez, élection de Montbrison-Argières : 39 et 38 feux. St-Clément-les-Places : 52 feux.					

SAINT-CLEMENT-SUR-VALSONNE		N° de code	
Superficie 1 451		69 2 29 188	
Intendance	Lyon	Arrondissement (1975) Villefranche	
Election	Lyon	Canton (1975) Tarare	
Province	Lyonnais	District (1790) Villefranche	
Paroisse	St-Clément-sur-Valsonne	Canton (1790) Tarare	
		Canton (1801) Tarare	
Parlement	Paris	Evêché Lyon	
Sénéchaussée	Lyon		
Bailliage		Démographie contemporaine (hab.)	
Justice	St-Clément-de-Valsonne		
Gouvernement	du Lyonnais	1975	448 1968 474
		1962 483	464 1954 556
		1946 553 1936	627 1931 624
Diocèse	Lyon	1926 645 1921	725 1911 901
Archiprêtre	L'Arbresle	1906 930 1901	926 1896 907
Vocable	Saint-Clément	1891 1 003 1886	1 016 1881 1 045
Présentateur	Chapitre de Saint-Just de Lyon	1876 1 050 1872	984 1866 1 028
		1861 981 1856	1 001 1851 1 034
Démographie ancienne (Feux)		1846 1 076 1841	1 001 1836 982
1789	1786	1781	1831 981 1826 843 1820 823
1776	1771	1766	1806 719 1801 719 an II 765
1761	1759	1756	1790 675
1751	1746	1741	
1736	1731	1726	
1721	1720 S 108	1719 VP	
1716	1711	1709 A 108	
1697 LH 108			
<p>Conservation des registres paroissiaux</p> <p>A. D. : 1692-1792 L. : 1693, 1694, 1718-1736, 1747, 1755, 1760.</p> <p>A. C. : 1593-1792 L. : 1677-1680 5 registres</p>			
<p>NOTES</p> <p>(1) Nom révolutionnaire</p>			

SAINT-CYR-AU-MONT-D'OR		N° de code	
Superficie 729		69 1 10 191	
Intendance	Lyon	Arrondissement (1975) Lyon	
Election	Lyon	Canton (1975) Limonest	
Province	Lyonnais	District (1790) Lyon-Campagne	
Paroisse	St-Cyr-au-Mont-d'Or	Canton (1790) St-Cyr (2)	
		Canton (1801) Limonest	
Parlement	Paris	Evêché Lyon	
Sénéchaussée	Lyon		
Bailliage		Démographie contemporaine (hab.)	
Justice	seigneurie de St-Cyr		
Gouvernement	du Lyonnais	1975	4 763 1968 4 075
		1962 3 962	4 224 1954 2 987
		1946 2 451 1936	2 257 1931 2 445
Diocèse	Lyon	1926 2 159 1921	1 979 1911 1 876
Archiprêtre	Suburbs	1906 1 937 1901	1 930 1896 1 802
Vocable	Saint-Cyr	1891 1 841 1886	2 010 1881 1 857
Présentateur	Comtes de Lyon	1876 1 716 1872	1 671 1866 1 737
		1861 1 764 1856	1 734 1851 1 735
Démographie ancienne (Feux)		1846 1 793 1841	1 887 1836 1 637
1789	1786	1781	1831 1 833 1826 1 684 1820 1 521
1776	1771	1766	1806 1 559 1801 1 559 an II 1 700
1761	1759	1756	1790 1 450
1751	1746	1741	
1736	1731	1726	
1721	1720 S 406	1719 VP	
1716	1711	1709 A 406	
1697 LH 400			
<p>Conservation des registres paroissiaux</p> <p>A. D. : 1696-1792 L. : 1698, 1716, 1718-1736.</p> <p>A. C. : 1597-1792 11 registres</p>			
<p>NOTES</p> <p>(1) Nom révolutionnaire</p> <p>(2) Saint-Cyr est le siège d'un canton de ce nom en 1790.</p>			

Superficie		SAINT-CYR-LE-CHATOUX				N° de code	
628		Chatoux (1)				69 2 32 192	
Intendance	Lyon	Arrondissement (1975)		Villefranche			
Election	Villefranche	Canton (1975)		Villefranche			
Province	Beaujolais	District (1790)		Villefranche			
Paroisse	annexe de Vaux (2)	Canton (1790)		Chamelet			
		Canton (1801)		Villefranche			
Parlement	Paris	Evêché		Lyon			
Sénéchaussée		Démographie contemporaine (hab.)					
Bailliage	Villefranche						
Justice	Chambost, Vaux, Montmélas et Oingt						
Gouvernement		du Lyonnais					
		1975	68	1968	50		
		1962	55	53	1954	76	
		1946	92	1936	119	1931	103
Diocèse		1926	125	1921	111	1911	135
Archiprêtre		1906	131	1901	134	1896	141
Vocable		1891	162	1886	185	1881	177
Présentateur		1876	164	1872	180	1866	190
		1861	200	1856	214	1851	217
Démographie ancienne (Feux)		1846	215	1841	243	1836	223
1789	54	1786	43	1781	42	1831	243
1776	41	1771	38	1766	32	1806	198
1761	29	1759		1756	22	1801	198
1751	23	1746	27	1741	28	1790	
1736	31	1731	30	1726	26		
1721	24	1720	38	1719	80 (3)		
1716		1711		1709	38		
1697							
LH	32						
NOTES		Conservation des registres paroissiaux					
(1) Nom révolutionnaire		A. D. : 1693-1792					
(2) Saint-Cyr-le-Chatoux est érigée en commune distincte en 1791.		L. : 1694, 1701-1711.					
(3) 80 communiants		A. C. : 1711-1792					
		1 registre					

Superficie		SAINT-CYR-SUR-LE-RHONE				N° de code	
602		Saint-Cyr-les-Sainte-Colombe Ovize-sur-Rhône (1)				69 1 07 193	
Intendance	Lyon	Arrondissement (1975)		Lyon			
Election	Saint-Etienne	Canton (1975)		Condrieu			
Province		District (1790)		Lyon-Campagne			
Paroisse	annexe de Sainte-Colombe	Canton (1790)		Sainte-Colombe			
		Canton (1801)		Sainte-Colombe			
Parlement		Evêché		Lyon			
Sénéchaussée		Démographie contemporaine (hab.)					
Bailliage							
Justice							
Gouvernement		du Lyonnais					
		1975	406	1968	303		
		1962	280	266	1954	250	
		1946	269	1936	253	1931	260
Diocèse		1926	218	1921	221	1911	232
Archiprêtre		1906	237	1901	251	1896	245
Vocable		1891	269	1886	282	1881	259
Présentateur		1876	242	1872	232	1866	250
		1861	249	1856	256	1851	272
Démographie ancienne (Feux)		1846	239	1841	195	1836	270
1789		1786		1781		1831	160
1776		1771		1766		1806	265
1761		1759		1756		1790	
1751		1746		1741			
1736		1731		1726			
1721		1720	44	1719			
1716		1711		1709	44		
1697	52						
LH							
NOTES		Conservation des registres paroissiaux					
(1) Nom révolutionnaire		A. D. : néant					
		A. C. : néant					
		Saint-Cyr-les-Sainte-Colombe dépendit de Sainte-Colombe jusqu'à la Révolution. En 1790, elle fut érigée en paroisse. Lors du concordat, St-Cyr fut de nouveau réunie à Ste-Colombe. Finalement, un décret du 31/01/1813 établit la commune actuelle.					

Superficie 834		SAINT-DIDIER-AU-MONT-D'OR (2) Simoneau-au-Mont-d'Or (1)				N° de code 69 1 10 194		
Intendance	Lyon	Arrondissement (1975)		Lyon				
Election	Lyon	Canton (1975)		Limonest				
Province	Lyonnais	District (1790)		Lyon-Campagne				
Paroisse	Saint-Didier-au-Mont-d'Or	Canton (1790)		Saint-Cyr				
		Canton (1801)		Saint-Cyr				
Parlement	Paris	Evêché		Lyon				
Sénéchaussée	Lyon	Démographie contemporaine (hab.)						
Bailliage	St-Cyr, relevant du Comté de Lyon							
Justice								
Gouvernement du Lyonnais			1975	4 648	1968	3 872		
		1962	3 475	3 649	1954	3 240		
		1946	2 534	1936	2 240	1931	2 450	
Diocèse	Lyon	1926	2 021	1921	1 583	1911	1 517	
Archiprêtre	Suburbes	1906	1 533	1901	1 906	1896	2 566	
Vocable	Saint-Didier	1891	2 476	1886	2 710	1881	2 501	
Présentateur	Abbé de Savigny	1876	2 326	1872	2 295	1866	2 295	
		1861	2 281	1856	2 188	1851	2 127	
Démographie ancienne (Feux)		1846	2 076	1841	1 955	1836	1 839	
1789		1786		1781	1831	1 833	1826	1 684
1776		1771		1766	1806	1 559	1801	1 559
1761		1759		1756	1790	1 450		
1751		1746		1741				
1736		1731		1726				
1721		1720	292	1719				
1716		1711		1709	292			
1697								
LH								
NOTES		Conservation des registres paroissiaux						
(1) Nom révolutionnaire		A. D. : 1700-1792						
(2) Champagne-au-Mont-d'Or a été distrainée de Saint-Didier-au-Mont- d'Or par une loi du 30 Décembre 1900.		L. : 1701 à 1705, 1707 à 1736.						
		A. C. : 1583-1792						
		L. : 1645 à 1650						
		10 registres						

Superficie 1 390		SAINT-DIDIER-SOUS-RIVERIE Didier-Basse-Montagne (1)				N° de code 69 1 24 195		
Intendance	Lyon	Arrondissement (1975)		Lyon				
Election	Saint-Etienne	Canton (1975)		Mornant				
Province	Lyonnais	District (1790)		Lyon-Campagne				
Paroisse	St-Didier-sous-Riverie	Canton (1790)		Mornant				
		Canton (1801)		Mornant				
Parlement	Paris	Evêché		Lyon				
Sénéchaussée	Lyon	Démographie contemporaine (hab.)						
Bailliage								
Justice	Riverie							
Gouvernement du Lyonnais			1975	697	1968	731		
		1962	710	691	1954	669		
		1946	690	1936	730	1931	738	
Diocèse	Lyon	1926	773	1921	807	1911	1 024	
Archiprêtre	Mornant	1906	1 080	1901	1 188	1896	1 227	
Vocable	Saint-Didier	1891	1 242	1886	1 281	1881	1 228	
Présentateur	Chapitre de St-Paul de Lyon	1876	1 258	1872	1 243	1866	1 235	
		1861	1 279	1856	1 328	1851	1 337	
Démographie ancienne (Feux)		1846	1 326	1841	1 324	1836	1 320	
1789		1786		1781	1831	1 310	1826	1 290
1776		1771		1766	1806	1 120	1801	1 120
1761		1759		1756	1790	1 000		
1751		1746		1741				
1736		1731		1726				
1721		1720	240	1719				
1716		1711		1709	240			
1697		264						
LH								
NOTES		Conservation des registres paroissiaux						
(1) Nom révolutionnaire		A. D. : 1692-1792						
		L. : 1698-1701, 1705, 1707-1737.						
		A. C. : 1678-1792						
		5 registres						

Superficie		SAINT-DIDIER-SUR-BEAUJEU				N° de code	
1 462		Montclair-la-Montagne (1)				69 2 04 196	
Intendance	Lyon	Arrondissement (1975)		Villefranche			
Election	Villefranche	Canton (1975)		Beaujeu			
Province	Beaujolais	District (1790)		Villefranche			
Paroisse	St-Didier-sur-Beaujeu	Canton (1790)		Beaujeu			
		Canton (1801)		Beaujeu			
Parlement	Paris	Evêché		Lyon			
Sénéchaussée		Démographie contemporaine (hab.)					
Bailliage	Villefranche						
Justice	Sires de Beaujeu						
Gouvernement		du Lyonnais					
		1962	405	1975	389	1968	392
		1946	492	1936	464	1931	474
Diocèse		1926	511	1921	514	1911	599
Archiprêtre		1906	658	1901	687	1896	703
Vocable		1891	739	1886	812	1881	819
Présentateur		1876	815	1872	824	1866	841
		1861	829	1856	906	1851	916
Démographie ancienne (Feux)		1846	860	1841	831	1836	825
1789	129	1786	99	1781	92	1831	834
1776	92	1771	93	1766	95	1806	476
1761		1759		1756		1790	375
1751		1746		1741		Conservation des registres paroissiaux	
1736		1731		1726		A. D. : 1692-1792	
1721		1720	80	1719		L. : 1702-1703, 1705, 1706, 1726, 1736, 1760, 1762.	
1716		1711		1709	80	A. C. : 1612-1792	
1697						4 registres	
LH	101						
NOTES (1) Nom révolutionnaire (2) En 1793 : St-Didier est réuni à Vernay dans le recensement.							

Superficie		SAINT-ETIENNE-DES-OUILLIERES (1)				N° de code	
966						69 2 05 197	
Intendance		Arrondissement (1975)		Villefranche			
Election		Canton (1975)		Belleville			
Province		District (1790)					
Paroisse		Canton (1790)					
		Canton (1801)					
Parlement		Evêché		Lyon			
Sénéchaussée		Démographie contemporaine (hab.)					
Bailliage							
Justice							
Gouvernement		1962	1 139	1975	1 095	1968	1 143
		1946	1 035	1936	1 076	1931	1 027
Diocèse		1926	994	1921	1 028	1911	1 201
Archiprêtre		1906	1 267	1901	1 242	1896	1 162
Vocable		1891	1 190	1886	1 136	1881	1 132
Présentateur		1876	1 254	1872	1 219	1866	
		1861		1856		1851	
Démographie ancienne (Feux)		1846		1841		1836	
1789		1786		1781		1831	
1776		1771		1766		1806	
1761		1759		1756		1790	
1751		1746		1741		Conservation des registres paroissiaux	
1736		1731		1726			
1721		1720		1719			
1716		1711		1709			
1697							
LH							
NOTES (1) La commune de Saint-Etienne-des-Ouillères a été distraite de celle de Saint-Etienne-La-Varenne par l'arrêté préfectoral du 27 Septembre 1867.							

Superficie 696		SAINT-ETIENNE-LA-VARENNE (1) La Varenne (2)				N° de code 69 2 05 198									
Intendance	Lyon	Arrondissement (1975)				Villefranche									
Election	Villefranche	Canton (1975)				Belleville									
Province	Beaujolais	District (1790)				Villefranche									
Paroisse	annexe relevant du Préleuré de Nétly	Canton (1790)				Belleville									
		Canton (1801)				Belleville									
Parlement	Paris	Evêché				Lyon									
Sénéchaussée		Démographie contemporaine (hab.)													
Bailliage	Villefranche														
Justice	Comté de La Chaise et Lays														
Gouvernement		du Lyonnais		1975		487		1968		528					
		1962		536		517		1954		530					
		1946		567		1936		586		1931		600			
		1926		582		1921		598		1911		662			
		1906		700		1901		702		1896		688			
		1891		718		1886		700		1881		720			
		1876		721		1872		704		1866		1 908			
		1861		1 830		1856		1 725		1851		1 677			
Diocèse		Lyon		1846		1 634		1841		1 602		1836		1 526	
Archiprêtre		Anse		1831		1 499		1826		1 274		1820		1 274	
Vocable		Saint-Etienne		1806		1 091		1801		1 091		an II		1 091	
Présentateur				1790		900									
Démographie ancienne (Feux)															
1789		202		1786		190		1781		179		1831		1 499	
1776		163		1771		152		1766		146		1806		1 091	
1761		156		1759		138		1756		138		1790		900	
1751		140		1746		158		1741		132					
1736		136		1731		127		1726		135					
1721		131		1720		140		1719		450 (3)					
1716				1711				1709		140					
1697		LH		152											
NOTES															
(1) Saint-Etienne-la-Varenne a perdu la section de Saint-Etienne-des-Ouillères par arrêté préfectoral du 27 Septembre 1867.															
(2) Nom révolutionnaire															
(3) 450 communicants environ.															
		Conservation des registres paroissiaux													
		A. D. : 1685-1792													
		L. : 1701-1739, 1785.													
		A. C. : 1613-1792													
		L. : 1675-1678													
		5 registres													

Superficie 606		SAINT-FONS (1)				N° de code 69 1 38 199									
Intendance		Arrondissement (1975)				Lyon									
Election		Canton (1975)				Bron									
Province		District (1790)													
Paroisse		Canton (1790)													
		Canton (1801)													
Parlement		Evêché				Lyon									
Sénéchaussée		Démographie contemporaine (hab.)													
Bailliage															
Justice															
Gouvernement				1975		17 144		1968		15 096					
		1962		13 067		12 700		1954		11 100					
		1946		10 607		1936		10 443		1931		10 660			
		1926		9 362		1921		7 248		1911		6 018			
		1906		5 325		1901		4 982		1896		4 160			
		1891		4 060		1886				1881					
		1876				1872				1866					
		1861				1856				1851					
Démographie ancienne (Feux)		1846				1841				1836					
1789				1786				1781		1831		1826		1820	
1776				1771				1766		1806				1801	
1761				1759				1756		1790					
1751				1746				1741							
1736				1731				1726							
1721				1720				1719							
1716				1711				1709							
1697		LH													
NOTES															
(1) La commune de Saint-Fons a été distraite de celle de Vénissieux par la loi du 26 Mars 1888.															
		Conservation des registres paroissiaux													



SAINT-FORGEUX Toranchin (1)		N° de code 69 2 29 200			
Superficie 2 227		Arrondissement (1975)		Villefranche	
Intendance	Lyon	Canton (1975)		Tarare	
Election	Lyon	District (1790)		Villefranche	
Province	Lyonnais et Beaujolais	Canton (1790)		Tarare	
Paroisse	Saint-Forgeux	Canton (1801)		Tarare	
Parlement	Paris	Evêché			
Sénéchaussée	Lyon				
Bailliage		Démographie contemporaine (hab.)			
Justice	Marquisat de St-Forgeux et communal de Savigny				
Gouvernement		du Lyonnais			
		1962	897	1975	970
		1946	944	1936	1 149
		1926	1 209	1921	1 278
		1906	1 741	1901	1 809
		1891	2 025	1886	2 058
		1876	2 050	1872	2 060
		1861	2 194	1856	2 155
		1846	2 086	1841	2 015
		1831	2 047	1826	1 390
		1806	1 527	1801	1 527
		1790	1 125		
		1789		1786	1781
		1776		1771	1766
		1761		1759	1756
		1751		1746	1741
		1736		1731	1726
		1721		1720	1719
		1716		1711	1709
		1697		172	
		172			
		Conservation des registres paroissiaux			
		A. D. : 1697-1792			
		L. : 1700, 1705-1736, 1761-1762.			
		A. C. : 1543-1792			
		L. : 1629-1636.			
		10 registres			
NOTES					
(1) Nom révolutionnaire					

SAINT-GENIS-L'ARGENTIERE Pique-sur-Brévenne (1)		N° de code 69 1 27 203			
Superficie 1 065		Arrondissement (1975)		Lyon	
Intendance	Lyon	Canton (1975)		St-Laurent-de-Chamousset	
Election	Lyon	District (1790)		Lyon-Campagne	
Province	Lyonnais	Canton (1790)		St-Laurent-de-Chamousset	
Paroisse	St-Genis-d'Argentièra (2)	Canton (1801)		St-Laurent-de-Chamousset	
Parlement	Paris	Evêché			
Sénéchaussée	Lyon				
Bailliage		Démographie contemporaine (hab.)			
Justice	Zzeron et Ste-Foy l'Argentièra				
Gouvernement		du Lyonnais			
		1962	600	1975	549
		1946	706	1936	804
		1926	808	1921	803
		1906	908	1901	936
		1891	1 011	1886	933
		1876	906	1872	892
		1861	954	1856	886
		1846	1 020	1841	909
		1831	804	1826	619
		1806	420	1801	420
		1790			
		1789		1786	1781
		1776		1771	1766
		1761		1759	1756
		1751		1746	1741
		1736		1731	1726
		1721		1720	1719
		1716		1711	1709
		1697		91	
		172			
		Conservation des registres paroissiaux			
		A. D. : 1697-1790			
		L. : 1698-1736, 1771.			
		A. C. : 1700-1792			
		3 registres			
NOTES					
(1) Nom révolutionnaire					
(2) L'annexe de Saint-Genis-l'Argentièra, Sainte-Foy-l'Argentièra, est érigée en commune distincte en 1791.					
(3) Feux de St-Genis-l'Argentièra (71), plus ceux de sa parcelle : La Chenevatière (20).					
(4) Ste-Foy-et-St-Genis-l'Argentièra.					

Superficie 1 292		SAINT-GENIS-LAVAL Genis-le-Patriote (1)		N° de code 69 1 26 204							
Intendance	Lyon	Arrondissement (1975)		Lyon							
Election	Lyon	Canton (1975)		St-Genis-Lavât							
Province	Lyonnais	District (1790)		Lyon-Campagne							
Paroisse	St-Genis-Laval	Canton (1790)		St-Genis-Laval							
		Canton (1801)		St-Genis-Laval							
Parlement	Paris	Evêché		Lyon							
Sénéchaussée	Lyon	Démographie contemporaine (hab.)									
Bailliage											
Justice	Saint-Genis										
Gouvernement du Lyonnais		1975	13 162	1968	7 128						
		1962	6 141	6 431	1954	5 914					
		1946	5 029	1936	4 602	1931	4 449				
		1926	3 931	1921	3 524	1911	3 195				
Diocèse	Lyon	1906	2 944	1901	3 431	1896	3 435				
Archiprêtre	Mornant	1891	3 447	1886	3 702	1881	3 650				
Vocable	Saint-Genis	1876	2 942	1872	2 446	1866	2 817				
Présentateur	Comtes de Lyon	1861	2 724	1856	2 580	1851	2 518				
Démographie ancienne (Feux)		1846	2 525	1841	2 171	1836	2 031				
1789		1786		1781		1831	2 092	1826	1 914	1820	1 925
1776		1771		1766		1806	2 114	1801	2 114	an II	2 393
1761		1759		1756		1790	1 375				
1751		1746		1741		Conservation des registres paroissiaux A. D. : 1691-1792 L. : 1701, 1713-1736. A. C. : 1587-1791 13 registres					
1736		1731		1726							
1721		1720	252	1719							
1716		1711		1709	252						
1697	LH										
NOTES (1) Nom révolutionnaire											

Superficie 374		SAINT-GENIS-LES-OLLIERES Les-Ollières (1)		N° de code 69 1 31 205							
Intendance	Lyon	Arrondissement (1975)		Lyon							
Election	Lyon	Canton (1975)		Vaugneray							
Province	Lyonnais	District (1790)		Lyon-Campagne							
Paroisse	St-Genis-les-Ollières	Canton (1790)		Vaugneray							
		Canton (1801)		Vaugneray							
Parlement	Paris	Evêché		Lyon							
Sénéchaussée	Lyon	Démographie contemporaine (hab.)									
Bailliage											
Justice	St-Genis relevant du du Comté de Lyon										
Gouvernement du Lyonnais		1975	2 125	1968	1 429						
		1962	1 192	1 176	1954	950					
		1946	754	1936	820	1931	836				
		1926	819	1921	809	1911	930				
Diocèse	Lyon	1906	920	1901	931	1896	874				
Archiprêtre	Suburbes	1891	908	1886	895	1881	873				
Vocable	Saint-Barthélémy	1876	837	1872	811	1866	793				
Présentateur	Comtes de Lyon	1861	812	1856	784	1851	764				
Démographie ancienne (Feux)		1846	756	1841	700	1836	660				
1789		1786		1781		1831	635	1826	509	1820	640
1776		1771		1766		1806	353	1801	353	an II	500
1761		1759		1756		1790	400				
1751		1746		1741		Conservation des registres paroissiaux A. D. : 1696-1792 L. : 1708, 1709, 1711, 1715, 1718-1736. A. C. : 1579-1792 4 registres					
1736		1731		1726							
1721		1720	52	1719							
1716		1711		1709	52						
1697	LH										
NOTES (1) Nom révolutionnaire											

SAINT-GEORGES-DE-RENEINS		N° de code	
Saint-George-de-Rogneins ou Rogneins Reneins-les-Sables (1)		69 2 05 206	
Superficie 2 749		Arrondissement (1975)	Villefranche
Intendance	Lyon	Canton (1975)	Belleville
Election	Villefranche	District (1790)	Villefranche
Province	Beaujolais	Canton (1790)	environs de Villefranche
Paroisse	St-Georges-de-Reneins (3)	Canton (1801)	Belleville
Parlement	Paris	Evêché	Lyon
Sénéchaussée	Lyon	Démographie contemporaine (hab.)	
Bailliage	Prévôté de Villefranche et de Lays		
Justice			
Gouvernement	du Lyonnais	1975	2 982
		1962	2 359
		1954	2 207
		1946	2 068
		1936	2 090
		1931	2 136
		1926	2 213
		1921	2 196
		1911	2 528
		1906	2 511
		1901	2 632
		1896	2 620
		1891	2 598
		1886	2 701
		1881	2 966
		1876	2 986
		1872	3 109
		1866	3 190
		1861	3 032
		1856	2 920
		1851	3 029
		1846	2 742
		1841	2 709
		1836	2 676
		1831	2 555
		1826	1 950
		1820	1 800
		1806	1 625
		1801	1 625
		an II	1 407
		1790	1 175
		Conservation des registres paroissiaux	
		A. D. : 1678-1792	
		L. : 1685-1687, 1689-1692, 1701, 1702, 1708, 1710-1736.	
		A. C. : 1775-1792	
		10 registres	
		1789	352
		1786	306
		1781	282
		1776	259
		1771	270
		1766	258
		1761	259
		1759	215
		1754	251
		1749	252
		1746	251
		1741	252
		1736	264
		1731	267
		1726	245
		1721	256
		1720	340
		1719	800
		1718	(2)
		1717	340
		1716	1711
		1715	1709
		1714	1709
		1713	1709
		1712	1709
		1711	1709
		1710	1709
		1709	1709
		1708	1709
		1707	1709
		1706	1709
		1705	1709
		1704	1709
		1703	1709
		1702	1709
		1701	1709
		1700	1709
		1699	1709
		1698	1709
		1697	1709
		1696	1709
		1695	1709
		1694	1709
		1693	1709
		1692	1709
		1691	1709
		1690	1709
		1689	1709
		1688	1709
		1687	1709
		1686	1709
		1685	1709
		1684	1709
		1683	1709
		1682	1709
		1681	1709
		1680	1709
		1679	1709
		1678	1709
		1677	1709
		1676	1709
		1675	1709
		1674	1709
		1673	1709
		1672	1709
		1671	1709
		1670	1709
		1669	1709
		1668	1709
		1667	1709
		1666	1709
		1665	1709
		1664	1709
		1663	1709
		1662	1709
		1661	1709
		1660	1709
		1659	1709
		1658	1709
		1657	1709
		1656	1709
		1655	1709
		1654	1709
		1653	1709
		1652	1709
		1651	1709
		1650	1709
		1649	1709
		1648	1709
		1647	1709
		1646	1709
		1645	1709
		1644	1709
		1643	1709
		1642	1709
		1641	1709
		1640	1709
		1639	1709
		1638	1709
		1637	1709
		1636	1709
		1635	1709
		1634	1709
		1633	1709
		1632	1709
		1631	1709
		1630	1709
		1629	1709
		1628	1709
		1627	1709
		1626	1709
		1625	1709
		1624	1709
		1623	1709
		1622	1709
		1621	1709
		1620	1709
		1619	1709
		1618	1709
		1617	1709
		1616	1709
		1615	1709
		1614	1709
		1613	1709
		1612	1709
		1611	1709
		1610	1709
		1609	1709
		1608	1709
		1607	1709
		1606	1709
		1605	1709
		1604	1709
		1603	1709
		1602	1709
		1601	1709
		1600	1709
		1599	1709
		1598	1709
		1597	1709
		1596	1709
		1595	1709
		1594	1709
		1593	1709
		1592	1709
		1591	1709
		1590	1709
		1589	1709
		1588	1709
		1587	1709
		1586	1709
		1585	1709
		1584	1709
		1583	1709
		1582	1709
		1581	1709
		1580	1709
		1579	1709
		1578	1709
		1577	1709
		1576	1709
		1575	1709
		1574	1709
		1573	1709
		1572	1709
		1571	1709
		1570	1709
		1569	1709
		1568	1709
		1567	1709
		1566	1709
		1565	1709
		1564	1709
		1563	1709
		1562	1709
		1561	1709
		1560	1709
		1559	1709
		1558	1709
		1557	1709
		1556	1709
		1555	1709
		1554	1709
		1553	1709
		1552	1709
		1551	1709
		1550	1709
		1549	1709
		1548	1709
		1547	1709
		1546	1709
		1545	1709
		1544	1709
		1543	1709
		1542	1709
		1541	1709
		1540	1709
		1539	1709
		1538	1709
		1537	1709
		1536	1709
		1535	1709
		1534	1709
		1533	1709
		1532	1709
		1531	1709
		1530	1709
		1529	1709
		1528	1709
		1527	1709
		1526	1709
		1525	1709
		1524	1709
		1523	1709
		1522	1709
		1521	1709
		1520	1709
		1519	1709
		1518	1709
		1517	1709
		1516	1709
		1515	1709
		1514	1709
		1513	1709
		1512	1709
		1511	1709
		1510	1709
		1509	1709
		1508	1709
		1507	1709
		1506	1709
		1505	1709
		1504	1709
		1503	1709
		1502	1709
		1501	1709
		1500	1709
		1499	1709
		1498	1709
		1497	1709
		1496	1709
		1495	1709
		1494	1709
		1493	1709
		1492	1709
		1491	1709
		1490	1709
		1489	1709
		1488	1709
		1487	1709
		1486	1709
		1485	1709
		1484	1709
		1483	1709
		1482	1709
		1481	1709
		1480	1709
		1479	1709
		1478	1709
		1477	1709
		1476	1709
		1475	1709
		1474	1709
		1473	1709
		1472	1709
		1471	1709
		1470	1709
		1469	1709
		1468	1709
		1467	1709
		1466	1709
		1465	1709
		1464	1709
		1463	1709
		1462	1709
		1461	1709
		1460	1709
		1459	1709
		1458	1709
		1457	1709
		1456	1709
		1455	1709
		1454	1709

SAINT-GERMAIN-SUR-L'ARBRESLE (2)		N° de code	
Superficie 652	Barras-sur-L'Arbresle (1)	69 1 03 208	
Intendance Election Province Paroisse	Lyon Lyon Lyonnais annexe de l'Arbresle	Arrondissement (1975) Canton (1975) District (1790) Canton (1790) Canton (1801)	Lyon L'Arbresle Lyon-Campagne L'Arbresle L'Arbresle
Parlement Sénéchaussée Bailliage Justice	Paris Lyon  L'Arbresle	Evêché	Lyon
Démographie contemporaine (hab.)			
Gouvernement du Lyonnais		1975	694
		1962	558
		1936	543
		1931	608
		1946	546
		1936	521
		1931	588
		1926	610
		1921	588
		1911	666
		1906	700
		1901	744
		1896	776
		1891	738
		1886	847
		1881	956
		1876	922
		1872	825
		1866	905
		1861	866
		1856	840
		1851	875
Démographie ancienne (Feux)		1846	813
		1841	750
		1836	742
		1831	743
		1826	769
		1820	905
		1806	607
		1801	607
		an II	649
		1790	475
Conservation des registres paroissiaux			
A. D. : 1692-1791			
L. : 1694-1707, 1709-1736, 1790.			
A. C. : 1642-1792			
5 registres			
NOTES			
(1) Nom révolutionnaire			
(2) Saint-Germain-sur-l'Arbresle devient commune indépendante en 1791.			

SAINT-IGNY-DE-VERS		N° de code	
Superficie 2 735	Vers (1)	69 2 23 209	
Intendance Election Province Paroisse	Lyon Villefranche Beaujolais et Bourgogne Saint-Igny-de-Vers	Arrondissement (1975) Canton (1975) District (1790) Canton (1790) Canton (1801)	Villefranche Monsols Villefranche St-Bonnet-das-Brègères Monsols
Parlement Sénéchaussée Bailliage Justice	Paris  Villefranche Chevagny-le-Lombard	Evêché	Lyon
Démographie contemporaine (hab.)			
Gouvernement du Lyonnais		1975	729
		1962	828
		1936	779
		1931	884
		1946	932
		1936	1 033
		1931	1 143
		1926	1 185
		1921	1 268
		1911	1 525
		1906	1 576
		1901	1 738
		1896	1 714
		1891	1 687
		1886	1 763
		1881	1 749
		1876	1 882
		1872	1 959(2)
		1866	2 350
		1861	2 443
		1856	2 471
		1851	2 683
Démographie ancienne (Feux)		1846	2 558
		1841	2 558
		1836	2 619
		1831	2 835
		1826	1 495
		1820	1 700
		1806	1 594
		1801	1 594
		an II	2 260
		1790	1 575
Conservation des registres paroissiaux			
A. D. : 1667-1792			
L. : 1674-1691, 1693, 1701-1706, 1710-1736, 1762.			
A. C. : 1609-1793			
8 registres			
NOTES			
(1) Nom révolutionnaire			
(2) En 1868, Saint-Igny-de-Vers perd une partie de son territoire qui forme la commune de St-Clement-de-Vers. avec une partie de territoire de la commune de St-Germain en Montagne du département de la Loire			

Superficie		SAINT-JACQUES-DES-ARRETS				N° de code	
747						69 2 23 210	
Intendance	Lyon	Arrondissement (1975)		Villefranche			
Election	Villefranche	Canton (1975)		Monsols			
Province	Beaujolais	District (1790)		Villefranche			
Paroisse	St-Jacques-des-Arrêts	Canton (1790)		Monsols			
		Canton (1801)		Monsols			
Parlement	Paris	Evêché		Lyon			
Sénéchaussée		Démographie contemporaine (hab.)					
Bailliage	Villefranche						
Justice	La-Roche-Jullié						
Gouvernement du Lyonnais		1962	211	1968	210	1954	191
		1946	200	1936	200	1931	243
Diocèse	Mâcon	1926	243	1921	247	1911	289
Archiprêtre	Vauxrenard	1906	326	1901	332	1896	372
Vocable	St-Jacques-Apôtre	1891	437	1886	441	1881	395
Présentateur	Prieur de St-Pierre de Mâcon	1876	385	1872	390	1866	411
		1861	481	1856	476	1851	482
Démographie ancienne (Feux)		1846	484	1841	450	1836	416
1789	53	1786	51	1781	52	1831	402
1776	51	1771	50	1766	52	1806	410
1761	54	1759	54	1756	54	1790	400
1751	58	1746	57	1741	59	Conservation des registres paroissiaux	
1736	57	1731	51	1726	56	A. D. : 1690-1792	
1721	54	1720	65	1719	65	L. : 1705-1706, 1717-1737,	
1716	62	1711		1709	65	1740-1741, 1743-1755, 1768.	
1697	70					A. C. : 1691-1792	
LH						2 registres	
NOTES							

Superficie		SAINT-JEAN-D'ARDIERES				N° de code	
1 244						69 2 05 211	
Intendance	Lyon	Arrondissement (1975)		Villefranche			
Election	Villefranche	Canton (1975)		Belleville			
Province	Beaujolais	District (1790)		Villefranche			
Paroisse	St-Jean-d'Ardières	Canton (1790)		Belleville			
		Canton (1801)		Belleville			
Parlement	Paris	Evêché		Lyon			
Sénéchaussée		Démographie contemporaine (hab.)					
Bailliage	Villefranche						
Justice	Pizay, l'Ecuse et la Prévôté de Belleville						
Gouvernement du Lyonnais		1962	1 262	1975	1 569	1968	1 332
		1946	1 144	1936	1 058	1931	1 026
Diocèse	Lyon	1926	1 029	1921	1 006	1911	1 211
Archiprêtre	Anse	1906	1 243	1901	1 200	1896	1 226
Vocable	St-Jean-Baptiste	1891	1 142	1886	1 172	1881	1 210
Présentateur	Archevêque de Lyon	1876	1 302	1872	1 343	1866	1 348
		1861	1 241	1856	1 212	1851	1 186
Démographie ancienne (Feux)		1846	1 134	1841	1 104	1836	1 091
1789	192	1786	172	1781	155	1831	1 057
1776	146	1771	147	1766	115	1806	591
1761	116	1759		1756	109	1790	425
1751	102	1746	119	1741	110	Conservation des registres paroissiaux	
1736	108	1731	94	1726	87	A. D. : 1692-1792	
1721	73	1720	85	1719	250 (2)	L. : 1709-1717, 1721-1739.	
1716		1711		1709	85	A. C. : 1646-1792	
1697	85					4 registres	
LH							
NOTES							
(1) St-Jean-d'Ardières a une annexe Taponas, érigée en commune distincte en 1791.							
(2) 250 communicants (non compris l'annexe : voir Taponas).							

Superficie 257		SAINT-JEAN-DES-VIGNES (1) Vignat-la-Montagne (2)		N° de code 69 2 02 212			
Intendance	Lyon	Arrondissement (1975)		Villefranche			
Election	Lyon	Canton (1975)		Anse			
Province	Lyonnais	District (1790)		Villefranche			
Paroisse	annexe de Morancé	Canton (1790)		Anse			
		Canton (1801)		Anse			
Parlement	Paris	Evêché Lyon					
Sénéchaussée	Lyon						
Bailliage		Démographie contemporaine (hab.)					
Justice	Morancé et Châtillon						
Gouvernement	du Lyonnais	1962	138	1975	202	1968	148
		1946	102	1936	128	1954	116
		1926	139	1921	120	1911	152
Diocèse	Lyon	1906	163	1901	208	1896	197
Archiprêtre	Anse	1891	195	1886	189	1881	190
Vocable	Saint-Jean	1876	209	1872	221	1866	225
Présentateur		1861	209	1856	196	1851	216
Démographie ancienne (Feux)		1846	202	1841	202	1836	208
1789	1786	1781	1831	196	1826	202	1820
1776	1771	1766	1806	179	1801	179	an II
1761	1759	1756	1790				
1751	1746	1741	Conservation des registres paroissiaux A. D. : néant A. C. : néant				
1736	1731	1726					
1721	1720	1719					
	S	VP					
1716	1711	1709					
1697	16						
LH							
NOTES (1) Saint-Jean-des-Vignes devient commune indépendante en 1791. (2) Nom révolutionnaire.							

Superficie 557		SAINT-JEAN-DE-TOUSLAS Touslas (1)		N° de code 69 1 08 213			
Intendance	Lyon	Arrondissement (1975)		Lyon			
Election	Lyon	Canton (1975)		Givors			
Province	Lyonnais	District (1790)		Lyon-Campagne			
Paroisse	annexe de Dargoire (2)	Canton (1790)		Mornant			
		Canton (1801)		Givors			
Parlement	Paris	Evêché Lyon					
Sénéchaussée	Lyon						
Bailliage		Démographie contemporaine (hab.)					
Justice	Rivière et Comtes de Lyon						
Gouvernement	du Lyonnais	1962	280	1975	341	1968	294
		1946	267	1936	294	1931	279
		1926	294	1921	293	1911	347
Diocèse	Lyon	1906	394	1901	401	1896	416
Archiprêtre	Mornant	1891	413	1886	431	1881	404
Vocable	Saint-Jean	1876	450	1872	430	1866	427
Présentateur		1861	433	1856	409	1851	427
Démographie ancienne (Feux)		1846	450	1841	450	1836	452
1789		1786		1781	1831	450	1826
1776		1771		1766	1806	292	1801
1761		1759		1756	1790	325	292
1751		1746		1741			an II
1736		1731		1726			400
1721		1720	57	1719			
		S		VP			
1716		1711		1709	57		
1697	57						
LH							
Conservation des registres paroissiaux A. D. : 1737-1790 A. C. : 1661-1792 4 registres							
NOTES (1) Nom révolutionnaire (2) En 1791, Saint-Jean-de-Touslas devient commune indépendante.							



SAINT-JEAN-LA-BUSSIÈRE Bussière-la-Montagne (1)		N° de code 69 2 30 214			
Superficie 1 458		Arrondissement (1975)		Villefranche	
Intendance	Lyon	Canton (1975)		Thizy	
Election	Villefranche	District (1790)		Villefranche	
Province	Beaujolais	Canton (1790)		Amplepuis	
Paroisse	St-Jean-la-Bussière	Canton (1801)		Thizy	
Parlement	Paris	Evêché Lyon			
Sénéchaussée		Démographie contemporaine (hab.)			
Bailliage	Villefranche				
Justice	Rébé et Marquis de Sauzay				
Gouvernement	du Lyonnais				
Diocèse	Mâcon				
Archiprêtre	Beaujeu				
Vocable	St-Jean-Baptiste				
Présentateur	Chapitre de St-Vincent de Mâcon				
Démographie ancienne (Feux)					
1789	168	1786	164	1781	158
1776	187	1771	174	1766	165
1761	154	1759	149		
1751	157	1746	151	1741	138
1736	140	1731	156	1726	155
1721	150	1720 S	135	1719 VP	
1716		1711		1709	135
1697 LH	192				
NOTES					
(1) Nom révolutionnaire					
		Conservation des registres paroissiaux A. D. : 1692-1792 L. : 1717-1718, 1721-1736. A. C. : 1589-1792 7 registres			

SAINT-JULIEN Saint-Julien-sous-Montmelas Maverand (1)		N° de code 69 2 32 215			
Superficie 689		Arrondissement (1975)		Villefranche	
Intendance	Lyon	Canton (1975)		Villefranche	
Election	Villefranche	District (1790)		Villefranche	
Province	Beaujolais	Canton (1790)		environs de Villefranche	
Paroisse	Saint-Julien	Canton (1801)		Villefranche	
Parlement	Paris	Evêché Lyon			
Sénéchaussée		Démographie contemporaine (hab.)			
Bailliage	Villefranche				
Justice	Montmelas				
Gouvernement	du Lyonnais				
Diocèse	Lyon				
Archiprêtre	Anse				
Vocable	Saint-Julien				
Présentateur	Abbé de Cluny				
Démographie ancienne (Feux)					
1789	117	1786	95	1781	90
1776	90	1771	87	1766	95
1761	90	1759	74		
1751	69	1746	69	1741	61
1736	52	1731	52	1726	54
1721	39	1720 S	60	1719 VP	160 (2)
1716		1711		1709	60
1697 LH	67				
NOTES					
(1) Nom révolutionnaire					
(2) 160 communiants					
		Conservation des registres paroissiaux A. D. : 1692-1791 L. : 1693, 1696, 1699-1700, 1704-1711, 1714-1735, 1766. A. C. : 1629-1792 4 registres			
		Bibliographie Abbé L. Duplein : Notice historique sur Saint-Julien et sur Claude Bernard. Lyon, Imprimerie Audin et Cie, 1924, 288 pages.			

Superficie 1'328		SAINT-JULIEN-SUR-BIBOST Le Fruittier-sur-Bibost (1)				N° de code 69 1 03 216		
Intendance	Lyon	Arrondissement (1975)		Lyon				
Election	Lyon	Canton (1975)		L'Arbresle				
Province	Lyonnais	District (1790)		Lyon-Campagne				
Paroisse	Saint-Julien-sur-Bibost	Canton (1790)		Bessenay				
		Canton (1801)		L'Arbresle				
Parlement	Paris	Evêché		Lyon				
Sénéchaussée	Lyon	Démographie contemporaine (hab.)						
Bailliage								
Justice	(2)							
Gouvernement du Lyonnais			1975	358	1968	430		
		1962	444	429	1954	477		
		1946	532	1936	560	1931	550	
Diocèse	Lyon	1926	512	1921	521	1911	572	
Archiprêtre	Courzieu	1906	597	1901	624	1896	662	
Vocable	Saint-Jean-Baptiste	1891	705	1886	737	1881	742	
Présentateur	Prieur de Montrottier	1876	715	1872	722	1866	705	
		1861	738	1856	741	1851	803	
Démographie ancienne (Feux)		1846	789	1841	792	1836	779	
1789		1786	725	1826	707	1820	742	
1776		1771	806	561	1801	561	an II 701	
1761		1759	1790	400				
1751		1746	Conservation des registres paroissiaux A. D. : 1695-1792 L. : 1699, 1703-1736, 1738-1739, 1743-1746, 1753-1757, 1777-1791. A. C. : 1682-1792 4 registres					
1736		1731						
1721		1720 S 125						1719 VP
1716		1711						1709 125
1697 LH	125							
NOTES (1) Nom révolutionnaire (2) Baronnie de la Routillière, et Justice de Sénevier et de Bessenay. - En 1790, Saint-Julien-sur-Bibost et Bibost. - En 1791, Bibost est érigé en commune distincte.								

Superficie 1 750		SAINT-JUST-D'AVRAY Saint-Just-d'Avrey Avray-sur-Azergue (1)				N° de code 69 2 01 217	
Intendance	Lyon	Arrondissement (1975)		Villefranche			
Election	Villefranche	Canton (1975)		Le-Bois-d'Oingt			
Province	Beaujolais	District (1790)		Villefranche			
Paroisse	St-Just-d'Avray	Canton (1790)		Amplepuls			
		Canton (1801)		Le-Bois-d'Oingt			
Parlement	Paris	Evêché		Lyon			
Sénéchaussée		Démographie contemporaine (hab.)					
Bailliage	Villefranche						
Justice	seigneurie de Bessay						
Gouvernement du Lyonnais			1975	653	1968	726	
		1962	723	682	1954	733	
		1946	776	1936	873	1931	972
Diocèse	Lyon	1926	992	1921	1 047	1911	1 334
Archiprêtre	L'Arbresle	1906	1 410	1901	1 355	1896	1 396
Vocable	Saint-Just	1891	1 390	1886	1 445	1881	1 438
Présentateur	Chapitre de St-Just de Lyon	1876	1 470	1872	1 466	1866	1 502
		1861	1 522	1856	1 525	1851	1 616
Démographie ancienne (Feux)		1846	1 595	1841	1 634	1836	1 700
1789	189	1786	158	1781	172	1831	1 299
1776	145	1771	139	1766	136	1806	866
1761	156	1759	1790	1756	118	1790	950
1751	139	1746	143	1741	127	Conservation des registres paroissiaux A. D. : 1667-1792 L. : 1675-1691, 1699, 1701-1717, 1719-1736. A. C. : 1660-1792 4 registres	
1736	120	1731	121	1726	112		
1721	116	1720 S	140	1719 VP			
1716		1711		1709	140		
1697 LH	156						
NOTES (1) Nom révolutionnaire							

Superficie		SAINT-LAGER Mont-Brouilly (1)		N° de code 69 2 05 218	
Intendance	Lyon	Arrondissement (1975)		Villefranche	
Election	Villefranche	Canton (1975)		Belleville	
Province	Beaujolais	District (1790)		Villefranche	
Paroisse	Saint-Lager	Canton (1790)		Belleville	
		Canton (1801)		Belleville	
Parlement	Paris	Evêché		Lyon	
Sénéchaussée		Démographie contemporaine (hab.)			
Bailliage	Villefranche				
Justice	seigneurie de St-Lager				
Gouvernement	du Lyonnais				
Diocèse	Lyon				
Archiprêtre	Anse				
Vocable	Saint-Lager				
Présentateur	Chapitre de St-Paul de Lyon				
Démographie ancienne (Feux)					
1789	215	1786	212	1781	206
1776	206	1771	201	1766	199
1761	179	1759	1756	1754	154
1751	148	1746	159	1741	140
1736	142	1731	148	1726	149
1721	156	1720	160	1719	430 (2)
1716		1711		1709	160
1697	201				
LH					
NOTES					
(1) Nom révolutionnaire					
(2) 430 communicants					

Superficie		SAINT-LAURENT-D'AGNY Agy (1)		N° de code 69 1 24 219	
Intendance	Lyon	Arrondissement (1975)		Lyon	
Election	Lyon	Canton (1975)		Mornant	
Province	Lyonnais	District (1790)		Lyon-Campagne	
Paroisse	Saint-Laurent-d'Agny	Canton (1790)		Mornant	
		Canton (1801)		Mornant	
Parlement	Paris	Evêché		Lyon	
Sénéchaussée	Lyon	Démographie contemporaine (hab.)			
Bailliage	seigneurie de Saint-Laurent-d'Agny				
Justice					
Gouvernement	du Lyonnais				
Diocèse	Lyon				
Archiprêtre	Mornant				
Vocable	Saint-Laurent				
Présentateur	Chapitre de St-Just de Lyon				
Démographie ancienne (Feux)					
1789		1786		1781	
1776		1771		1766	
1761		1759		1756	
1751		1746		1741	
1736		1731		1726	
1721		1720	147	1719	
1716		1711		1709	147
1697	147				
LH					
NOTES					
(1) Nom révolutionnaire					

Superficie 1 725		SAINT-LAURENT-DE-CHAMOUSSET Challer-la-Montagne (1)		N° de code 69 1 27 220	
Intendance	Lyon	Arrondissement (1975)		Lyon	
Election	Lyon	Canton (1975)		St-Laurent-de-Chamousset	
Province	Lyonnais	District (1790)		Lyon-Campagne	
Paroisse	St-Laurent-de-Chamousset	Canton (1790)		St-Laurent-de-Chamousset	
		Canton (1801)		St-Laurent-de-Chamousset	
Parlement	Paris	Evêché		Lyon	
Sénéchaussée	Lyon	Démographie contemporaine (hab.)			
Bailliage					
Justice	Baronnie de Chamousset et St-Bonnet-las-Places				
Gouvernement	du Lyonnais				
Diocèse	Lyon				
Archiprêtre	Courzieu				
Vocable	Saint-Laurent				
Présentateur	Abbé de Savigny				
Démographie ancienne (Feux)					
1789		1786		1781	
1776		1771		1766	
1761		1759		1756	
1751		1746		1741	
1736		1731		1726	
1721		1720	116	1719	
1716		1711		1709	116
1697	116				
LH					
NOTES					
(1) Nom révolutionnaire					
		Conservation des registres paroissiaux			
		A. D. : 1669-1798			
		L. : 1707, 1709-1736.			
		A. C. : 1625-1792			
		8 registres			

Superficie 1 863		SAINT-LAURENT-DE-MURE (1)		N° de code 69 1 37 288	
Intendance	Grenoble	Arrondissement (1975)		Lyon	
Election	Vienne	Canton (1975)		Meyzieu	
Province	Dauphiné	District (1790)		Vienne	
Paroisse	St-Laurent-de-Mure	Canton (1790)		St-Laurent-de-Mure	
		Canton (1801)		Heyrieu	
Parlement	Grenoble	Evêché		Lyon	
Sénéchaussée		Démographie contemporaine (hab.)			
Bailliage	Vienne				
Justice					
Gouvernement	Grenoble				
Diocèse	Lyon				
Archiprêtre	Meyzieu				
Vocable	St-Laurent				
Présentateur	Abbé d'Ainay				
Démographie ancienne (Feux)					
1789		1786		1781	
1776		1771		1766	
1761		1759		1756	200
1751		1748	219 (4)	1741	
1736		1731		1726	5673
1721		1720		1719	
1716		1711		1709	
1698	896 (2)				
NOTES					
(1) Saint-Laurent-de-Mure, anciennement dans le département de l'Isère (38411) fut rattachée au département du Rhône par la loi du 29-12-1967.					
(2) habitants (Bouchu) Mure compris.					
(3) " (Mure non compris) - Dénombrement Fontanieu : 1 059 habitants.					
(4) et 914 habitants					
		Conservation des registres paroissiaux			
		A. D. : 1740-1792			
		A. C. : 1637-1638			
		1641-1642			
		1668			
		1669			
		1670-1734			
		1734-1766			
		1766-1792.			

Superficie		SAINT-LAURENT-DE-VAUX		N° de code			
264		Vaux Vaux-la-Garde (1)		69 1 31 221			
Intendance	Lyon	Arrondissement (1975)		Lyon			
Election	Lyon	Canton (1975)		Vaugneray			
Province	Lyonnais	District (1790)		Lyon-Campagne			
Paroisse	St-Laurent-de-Vaux ou Vaux	Canton (1790)		Yzeron et Châteauleux			
		Canton (1801)		Vaugneray			
Parlement	Paris	Evêché		Lyon			
Sénéchaussée	Lyon						
Bailliage		Démographie contemporaine (hab.)					
Justice	Yzeron et Thurins						
Gouvernement		du Lyonnais					
		1962	98	1975	91	1968	84
		1946	84	1936	85	1954	83
		1926	100	1921	90	1931	90
		1906	103	1901	100	1911	92
		1891	126	1886	146	1896	107
		1876	118	1872	136	1881	127
		1861	150	1856	155	1866	128
		1846	151	1841	130	1851	130
		1831	139	1826	121	1836	125
		1806	87	1801	87	1820	149
		1790	150	an II			
		1789	1786	1781			
		1776	1771	1766			
		1761	1759	1756			
		1751	1746	1741			
		1736	1731	1726			
		1721	1720	1719			
		1716	1711	1709			
		1697	17				
		LH					
NOTES							
(1) Nom révolutionnaire							
		Conservation des registres paroissiaux					
		A. D. : 1747-1792					
		L. : 1756-1759, 1779.					
		A. C. : 1691-1793					
		1 registre					

Superficie		SAINT-LAURENT-D'INGT		N° de code			
905		Brancillon (1)		69 2 06 222			
Intendance	Lyon	Arrondissement (1975)		Villefranche			
Election	Lyon	Canton (1975)		Le Bois-d'Oingt			
Province	Lyonnais	District (1790)		Villefranche			
Paroisse	St-Laurent-d'Oingt (2)	Canton (1790)		Le Bois-d'Oingt			
		Canton (1801)		Le Bois-d'Oingt			
Parlement	Paris	Evêché					
Sénéchaussée	Lyon	Lyon					
Bailliage		Démographie contemporaine (hab.)					
Justice	St-Laurent et Vicomté d'Oingt						
Gouvernement		du Lyonnais					
		1962	519	1975	531	1968	518
		1946	542	1936	565	1954	533
		1926	640	1921	637	1931	597
		1906	752	1901	757	1911	706
		1891	741	1886	854	1896	795
		1876	787	1872	777	1881	815
		1861	727	1856	739	1866	789
		1846	789	1841	739	1851	805
		1831	771	1826	870	1836	753
		1806	580	1801	580	1820	744
		1790	650	an II			
		1789	1786	1781			
		1776	1771	1766			
		1761	1759	1756			
		1751	1746	1741			
		1736	1731	1726			
		1721	1720	1719			
		1716	1711	1709			
		1697	129				
		LH					
NOTES							
(1) Nom révolutionnaire							
(2) Saint-Laurent-d'Oingt a pour annexe Moiré, érigée en commune distincte en 1791.							
		Conservation des registres paroissiaux					
		A. D. : 1691-1792					
		L. : 1692, 1695-1706, 1709-1736.					
		A. C. : 1581-1792					
		L. : 1645-1647					
		5 registres					

Superficie		SAINT-LOUP		N° de code						
965		Turdines, Vindry-la-Montagne (1)		69 2 29 223						
Intendance	Lyon	Arrondissement (1975)		Villefranche						
Election	Lyon	Canton (1975)		Tarare						
Province	Lyonnais	District (1790)		Villefranche						
Paroisse	Saint-Loup (2)	Canton (1790)		Tarare						
		Canton (1801)		Tarare						
Parlement	Paris	Evêché		Lyon						
Sénéchaussée	Lyon	Démographie contemporaine (hab.)								
Bailliage										
Justice	St-Forgeux et Chanzé									
Gouvernement du Lyonnais		1962	374	1975	494	1968	385			
		1946	366	1936	350	1954	370			
		1926	397	1921	398	1911	536			
		1906	575	1901	620	1896	635			
		1891	687	1886	681	1881	709			
		1876	776	1872	767	1866	859			
		1861	758	1856	798	1851	708			
Démographie ancienne (Feux)		1846	702	1841	695 (3)	1836	1 979			
1789		1786		1781	1831	1 851	1826	1 453	1820	1 040
1776		1771		1766	1806	956	1801	580	an II	963
1761		1759		1756	1790	650				
1751		1746		1741	Conservation des registres paroissiaux					
1736		1731		1726						
1721		1720	117	1719	A. D. : 1692-1792					
1716		1711		1709	L. : 1708-1709, 1713, 1760.					
1697	117				A. C. : 1648-1792					
LH					4 registres					
NOTES										
(1) Nom révolutionnaire										
(2) Saint-Loup a pour annexe, Darelizé, érigée en commune distincte en 1791.										
(3) En 1840, Saint-Loup perd le territoire de Poncharra qui devient une commune distincte (17/11/1840).										

Superficie		SAINT-MAMERT		N° de code						
321		Bellevue-sur-Grone (1)		69 2 23 224						
Intendance	Lyon	Arrondissement (1975)		Villefranche						
Election	Villefranche	Canton (1975)		Monsols						
Province	Beaujolais	District (1790)		Villefranche						
Paroisse	Saint-Mamert	Canton (1790)		Monsols						
		Canton (1801)		Monsols						
Parlement	Paris	Evêché		Lyon						
Sénéchaussée		Démographie contemporaine (hab.)								
Bailliage	Villefranche									
Justice	Saint-Julien									
Gouvernement du Lyonnais		1962	85	1975	73	1968	74			
		1946	117	1936	116	1931	115			
		1926	116	1921	122	1911	160			
		1906	173	1901	162	1896	176			
		1891	209	1886	201	1881	206			
		1876	185	1872	197	1866	183			
		1861	196	1856	197	1851	205			
Démographie ancienne (Feux)		1846	206	1841	195	1836	200			
1789	22	1786	21	1781	1831	195	1826	169	1820	200
1776	22	1771	21	1766	1806	160	1801	160	an II	153
1761	19	1759		1756	1790	150				
1751	20	1746	22	1741	1751	18				
1736	18	1731	15	1726	1736	19				
1721		1720	18	1719	Conservation des registres paroissiaux					
1716		1711		1709						
1697	30				A. D. : 1678-1792					
LH					L. : 1681-1689, 1694-1697, 1699-1707, 1709-1736, 1741-1743, 1768-1774.					
					A. C. : 1673-1792					
					1 registre					
NOTES										
(1) Nom révolutionnaire										



Superficie		SAINT-MARCEL-L'ECLAIRE				N° de code									
1 188		Saint-Marcel				69 2 29 225									
Intendance	Lyon	Arrondissement (1975)		Villefranche											
Election	Villefranche	Canton (1975)		Tarare											
Province	Beaujolais	District (1790)		Villefranche											
Paroisse	annexe de Tarare	Canton (1790)		Tarare											
		Canton (1801)		Tarare											
Parlement	Paris	Evêché		Lyon											
Sénéchaussée		Démographie contemporaine (hab.)													
Bailliage	Villefranche														
Justice	Joux-sur-Tarare														
Gouvernement		du Lyonnais		1975		278		1968		253					
				1962		224		1954		261					
		1946		307		1936		324		1931		369			
Diocèse		Lyon		1926		414		1921		440		1911		507	
Archiprêtre		L'Arbresle		1906		549		1901		546		1896		619	
Vocable		Saint-Marcel		1891		642		1886		648		1881		714	
Présentateur				1876		742		1872		746		1866		753	
				1861		715		1856		711		1851		622	
Démographie ancienne (Feux)		1846		765		1841		670		1836		649			
1789	76	1786	75	1781	76	1831	625	1826	559	1820	574				
1776	75	1771	74	1766	73	1806	521	1801	521	an II	530				
1761	74	1759		1756	73	1790	475								
1751	68	1746	68	1741	62	Conservation des registres paroissiaux									
1736	72	1731	71	1726	73	A. D. : 1694-1792									
1721	70	1720	80	1719		L. : 1696-1698, 1703, 1710, 1716, 1719-1736, 1785-1788, 1791.									
1716		1711		1709	80	A. C. : 1694-1792									
1697						3 registres									
LH	87														
NOTES															

Superficie		SAINT-MARTIN-EN-HAUT				N° de code									
3 864		Saint-Martin-Anaux Martin-l'Espérance (1)				69 1 28 227 A									
Intendance	Lyon	Arrondissement (1975)		Lyon											
Election	Saint-Etienne	Canton (1975)		St-Symphorien-sur-Coise											
Province	Lyonnais	District (1790)		Lyon-Campagne											
Paroisse	Saint-Martin-en-Haut	Canton (1790)		Yzeron et Châteaueux											
		Canton (1801)		St-Symphorien-sur-Coise											
Parlement	Paris	Evêché		Lyon											
Sénéchaussée	Lyon	Démographie contemporaine (hab.)													
Bailliage															
Justice	Rochefort														
Gouvernement		du Lyonnais		1975		2 535		1968		2 515					
				1962		2 434		1954		2 461					
		1946		2 419		1936		2 520		1931		2 361			
Diocèse		Lyon		1926		2 271		1921		2 236		1911		2 536	
Archiprêtre		Mornant		1906		2 681		1901		2 752		1896		2 851	
Vocable		Saint-Martin		1891		2 751		1886		2 761		1881		2 663	
Présentateur		Comtes de Lyon		1876		2 662		1872		2 676		1866		2 693	
				1861		2 716		1856		2 640		1851		2 486	
Démographie ancienne (Feux)		1846		2 502		1841		2 520		1836		2 381			
1789		1786		1781		1831	2 976	1826	2 031	1820	1 900				
1776		1771		1766		1806	1 600	1801	1 600	an II	1 800				
1761		1759		1756		1790	1 925								
1751		1746		1741		Conservation des registres paroissiaux									
1736		1731		1726	489	A. D. : 1692-1792									
1721		1720	330	1719		L. : 1694-1736.									
1716		1711		1709	350	A. C. : 1693-1792									
1697						7 registres									
LH	385														
NOTES															
(1) Nom révolutionnaire															
(2) habitants															

Superficie		ROCHEFORT (1)		N° de code	
				69 1 28 227 B	
Intendance	Lyon	Arrondissement (1975)			
Election	Lyon	Canton (1975)			
Province	Lyonnais	District (1790) Lyon-Campagne			
Paroisse	Rochefort	Canton (1790) Yzeron et Châteaueux			
		Canton (1801) St-Symphorien-sur-Coise			
Parlement	Paris	Evêché			
Sénéchaussée	Lyon	Démographie contemporaine (hab.)			
Bailliage					
Justice	Baronnie de Rochefort				
Gouvernement	du Lyonnais	1962	1975	1968	1954
		1946	1936	1931	
Diocèse	Lyon	1926	1921	1911	
Archiprêtre	Mornant	1906	1901	1896	
Vocable	Saint-Laurent	1891	1886	1881	
Présentateur	Archevêque de Lyon	1876	1872	1866	
		1861	1856	1851	
Démographie ancienne (Feux)		1846	1841	1836	
1789	1786	1781	1831	1826	1820
1776	1771	1766	1806	81 1801	81 an II 90
1761	1759	1756	1790	175	
1751	1746	1741	Conservation des registres paroissiaux		
1736	1731	1726	A. D. : 1694-1792		
1721	1720	1719	L. : 1703-1736.		
1716	1711	1709	A. C. : 1740-1792		
1697	21		1 registre (à Saint-Martin-en-Haut)		
LH			Bibliographie		
NOTES					
(1) Par le décret du 5 Février 1814, Rochefort est réunie à Saint-Martin-en-Haut.					
Bibliographie					
Berdier (Abbé F.) : La Baronnie de Rochefort en Lyonnais, des origines à 1789.					
Notes et documents concernant St-Martin-en-Haut, Duerne, Rontalon et Thurlins.					
Lyon, Mercier et L. Brun, 1920, II T. 293 p.					

Superficie		SAINT-MAURICE-SUR-DARGOÏRE		N° de code	
1 627		Désille-sur-Dargoire (1)		69 1 24 228	
Intendance	Lyon	Arrondissement (1975) Lyon			
Election	Saint-Etienne	Canton (1975) Mornant			
Province	Lyonnais	District (1790) Lyon-Campagne			
Paroisse	St-Maurice-sur-Dargoire	Canton (1790) Mornant			
		Canton (1801) Mornant			
Parlement	Paris	Evêché			
Sénéchaussée	Lyon	Démographie contemporaine (hab.)			
Bailliage					
Justice	seigneurie de St-Maurice				
Gouvernement	du Lyonnais	1962	1975	1 296	1968 1 256
		1946	1 037	1936 1 042	1954 1 107
Diocèse	Lyon	1926	1 026	1921 1 019	1911 1 142
Archiprêtre	Mornant	1906	1 164	1901 1 190	1896 1 185
Vocable	Saint-Maurice	1891	1 159	1886 1 278	1881 1 281
Présentateur	Archevêque de Lyon	1876	1 243	1872 1 205	1866 1 243
		1861	1 416	1856 1 378	1851 1 445
Démographie ancienne (Feux)		1846	1 505	1841 1 549	1836 1 440
1789	1786	1781	1831	1 319	1826 1 104
1776	1771	1766	1806	1 077	1801 1 077
1761	1759	1756	1790	750	an II 1 071
1751	1746	1741	Conservation des registres paroissiaux		
1736	1731	1726	A. D. : 1692-1792		
1721	1720	1719	L. : 1708-1736, 1770-1771.		
1716	1711	1709	A. C. : 1645-1792		
1697	193		7 registres		
LH			NOTES		
(1) Nom révolutionnaire					

Superficie		SAINT-NIZIER-D'AZERGUES		N° de code	
2 423				69 2 09 229	
Intendance	Lyon	Arrondissement (1975)		Villefranche	
Election	Villefranche	Canton (1975)		Lamure-sur-Azergues	
Province	Beaujolais	District (1790)		Villefranche	
Paroisse	St-Nizier-d'Azergues	Canton (1790)		St-Nizier-d'Azergues (1)	
		Canton (1801)			
Parlement	Paris	Evêché		Lyon	
Sénéchaussée		Démographie contemporaine (hab.)			
Bailliage	Villefranche				
Justice	La Porte et Pramenoux				
Gouvernement	du Lyonnais	1975	554	1968	675
		1962	681	644	1954
		1946	776	1936	882
		1926	972	1921	1 012
Diocèse	Mâcon	1906	1 326	1901	1 406
Archiprêtre	Beaujeu	1891	1 535	1886	1 436
Vocable	Saint-Nizier	1881	1 535	1886	1 436
Présentateur	Prieur de St-Nizier-d'Azergues	1876	1 534	1872	1 587
		1861	1 660	1856	1 733
		1851		1 798	
Démographie ancienne (Feux)		1846	1 816	1841	1 869
		1836		1 554	
1789	224	1786	196	1781	190
1776	196	1771		1766	184
1761	181	1759		1756	178
1751	165	1746	175	1741	172
1736	171	1731	169	1726	162
1721	151	1720	150	1719	
1716		1711		1709	150
1697	250				
LH					
<p>Conservation des registres paroissiaux</p> <p>A. D. : 1673-1792</p> <p>L. : 1675-1679, 1682, 1691, 1698-1701, 1705, 1715-1717, 1720-1736.</p> <p>A. C. : 1652-1792</p> <p>5 registres</p>					
<p>NOTES</p> <p>(1) En 1801, Saint-Nizier-d'Azergues est chef-lieu de canton jusqu'à l'ordonnance royale de Mai 1836 qui transfère le chef-lieu à Lamure-sur-Azergues.</p>					

Superficie		SAINT-PIERRE-DE-CHANDIEU (1)		N° de code	
2 928		Chandieu		69 1 38 289	
Intendance	Grenoble	Arrondissement (1975)		Lyon	
Election	Vienne	Canton (1975)		St-Symphorien-d'Ozon	
Province	Dauphiné	District (1790)		Vienne	
Paroisse	St-Pierre-de-Chandieu	Canton (1790)		Heyrieu	
	St-Thomas-de-Chandieu	Canton (1801)		Heyrieu	
Parlement	Grenoble	Evêché		Lyon	
Sénéchaussée		Démographie contemporaine (hab.)			
Bailliage	Vienne				
Justice	seigneur du lieu				
Gouvernement	Grenoble	1975	2 314	1968	1 431
		1962	1 080	1 052	1954
		1946	1 029	1936	1 008
		1926	974	1921	984
Diocèse	Lyon	1911		1911	1 069
Archiprêtre	Meyzieu	1906	1 123	1901	1 116
Vocable	St-Pierre-ès-Liens	1891	1 207	1886	1 223
Présentateur	Chanoine de l'Eglise de Vienne	1881	1 207	1881	1 170
		1876	1 171	1872	1 257
		1861	1 372	1856	1 348
		1851		1 426	
Démographie ancienne (Feux)		1846	1 461	1841	1 468
		1836		1 459	
1789		1786		1781	
1776		1771		1766	
1761		1759		1755	
1751		1748	270 (4)	1741	
1736		1731		1726	360 (3)
1721		1720		1719	
1716		1711		1709	
1698	840 (2)				
<p>Conservation des registres paroissiaux</p> <p>A. D. : St-Pierre-de-Chandieu 1668-1792</p> <p>L. : 1748</p> <p>St-Thomas-de-Chandieu 1738-1792</p> <p>A. C. : 1583-1645</p> <p>1668-1725</p> <p>1725-1772</p> <p>1756-1792.</p>					
<p>NOTES</p> <p>(1) Saint-Pierre-de-Chandieu, anciennement dans le département de l'Isère (38441) fut rattachée au département du Rhône par la loi du 29-12-1967.</p> <p>(2) habitants (Bouchu)</p> <p>(3) " - Décembrement Fontanieu : 905 habitants.</p> <p>(4) et 452 habitants</p>					

SAINT-PIERRE-LA-PALUD		N° de code	
Superficie 753	Saint-Pierre-la-Pallu Pelletier-la-Palud (1)	69 1 03 231	
Intendance Election Province Paroisse	Lyon Lyon Lyonnais annexe de Chevigny (2)	Arrondissement (1975) Canton (1975) District (1790) Canton (1790) Canton (1801)	Lyon L'Arbresle Lyon-Campagne L'Arbresle L'Arbresle
Parlement Sénéchaussée Bailliage Justice	Paris Lyon  L'Arbresle	Evêché	Lyon
		Démographie contemporaine (hab.)	
			1975 1 233 1968 1 385
Gouvernement	du Lyonnais	1962 1 472	1 768 1954 1 576
		1946 1 414	1936 1 417 1931 1 544
Diocèse Archiprêtre Vocable Présentateur	Lyon Courzieu Saint-Pierre	1926 1 237 1906 1 263	1921 1 100 1901 1 147 1896 940
		1891 923	1886 814 1881 825
		1876 870	1872 753 1866 753
		1861 589	1856 563 1851 698
Démographie ancienne (Feux)		1846 677	1841 708 1836 705
1789	1786	1781	1831 714 1826 606 1820 743
1776	1771	1766	1806 591 1801 591 an II 600
1761	1759	1756	1790 425
1751	1746	1741	
1736	1731	1726	
1721	1720	1719	
1716	1711	1709	
1697 LH	58		
NOTES		Conservation des registres paroissiaux	
(1) Nom révolutionnaire		A. D. : 1697-1792 L. : 1711-1736.	
(2) Saint-Pierre-la-Palud, annexe de Chevigny, est érigée en commune distincte en 1791.		A. C. : 1603-1792 5 registres	

SAINT-PIERRE (1)		N° de code	
Superficie 2 971	Saint-Prix	69 1 38 290	
Intendance Election Province Paroisse	Grenoble Vienne Dauphiné Saint-Priest	Arrondissement (1975) Canton (1975) District (1790) Canton (1790) Canton (1801)	Lyon St-Symphorien-d'Ozon Vienne Saint-Priest St-Symphorien-d'Ozon
Parlement Sénéchaussée Bailliage Justice	Grenoble Vienne	Evêché	Lyon
		Démographie contemporaine (hab.)	
			1975 36 734 1968 20 419
Gouvernement	Grenoble	1962 10 681	10 643 1954 7 115
		1946 5 673	1936 5 336 1931 5 957
Diocèse Archiprêtre Vocable Présentateur	Vienne Meyzieu Saint-Priest Abbesse de St-Pierre de Lyon	1926 4 268 1906 2 608	1921 2 704 1901 2 577 1896 2 584
		1891 2 387	1886 2 724 1881 2 410
		1876 2 506	1872 2 475 1866 2 518
		1861 2 428	1856 2 312 1851 2 209
Démographie ancienne (Feux)		1846 2 152	1841 1 981 1836 1 854
1789	1786	1781	1831 1 718 1826 1810 1 263
1776	1771	1766	1806 1 253 1801 1 210 an II
1761	1759	1756	1790 1 192
1751	1748	1741	
1736	1731	1726	
1721	1720	1719	
1716	1711	1709	
1698	620		
NOTES		Conservation des registres paroissiaux	
(1) Saint-Priest, anciennement dans le département de l'Isère (38447), fut rattachée au département du Rhône par la loi du 29-12-1967.		A. D. : 1743-1791 L. : 4 décembre 1757	
(2) habitants (Bouchu)		A. C. : 1684-1728 1729-1760 1761-1792.	
(3) - Dénombrement Fontanieu : 646 habitants.			
(4) et 360 habitants.			

Superficie		SAINT-ROMAIN-AU-MONT-D'OR (2) Saint-Romain-de-Couzon Romain-Libre (1)		N° de code 69 1 25 233	
Intendance	Lyon	Arrondissement (1975)		Lyon	
Election	Lyon	Canton (1975)		Neuville	
Province	Lyonnais	District (1790)		Lyon-Campagne	
Paroisse	St-Romain-au-Mont-d'Or	Canton (1790)		Neuville	
		Canton (1801)		Neuville	
Parlement	Paris	Evêché		LYON	
Sénéchaussée	Lyon	Démographie contemporaine (hab.)			
Bailliage					
Justice	seigneurie de St-Romain				
Gouvernement	du Lyonnais				
		1975	742	1968	728
		1962	712	1954	386
		1946	270	1936	317
		1926	330	1921	264
		1906	267	1901	245
		1891	201	1886	216
		1876	258	1872	254
		1861	319	1856	305
		1846	327	1841	330
		1831	352	1826	449
		1806	419	1801	419
		1790		an II	500
		1789		1786	
		1776		1771	
		1761		1759	
		1751		1746	
		1736		1731	
		1721		1720	
		1716		1711	
		1697		1697	
		LH	106		
Conservation des registres paroissiaux A. D. : néant A. C. : 1567-1792 5 registres					
NOTES (1) Nom révolutionnaire (2) Prend le nom de Saint-Romain-au-Mont-d'Or le 31 octobre 1879.					

Superficie		SAINT-ROMAIN-DE-POPEY		N° de code 69 2 29 234	
Intendance	Lyon	Arrondissement (1975)		Villefranche	
Election	Lyon	Canton (1975)		Tarare	
Province	Lyonnais	District (1790)		Villefranche	
Paroisse	Saint-Romain-de-Popey	Canton (1790)		Tarare	
		Canton (1801)		Tarare	
Parlement	Paris	Evêché		Lyon	
Sénéchaussée	Lyon	Démographie contemporaine (hab.)			
Bailliage					
Justice	Saint-Forgeux et Abbé de Savigny				
Gouvernement	du Lyonnais				
		1975	707	1968	732
		1962	768	1954	758
		1946	736	1936	871
		1926	1 003	1921	1 012
		1906	1 207	1901	1 242
		1891	1 531	1886	1 596
		1876	1 550	1872	1 545
		1861	1 506	1856	1 582
		1846	1 656	1841	1 552
		1831	1 474	1826	1 204
		1806	828	1801	828
		1790		an II	1 035
		1789		1786	
		1776		1771	
		1761		1759	
		1751		1746	
		1736		1731	
		1721		1720	
		1716		1711	
		1697		1697	
		LH	134		
Conservation des registres paroissiaux A. D. : 1696-1792 A. C. : 1588-1793 6 registres					
NOTES (1) Saint-Romain-de-Popey a eu pour annexe Ancy, érigée en commune distincte en 1791.					

SAINT-ROMAIN-EN-GAL		N° de code	
Superficie 1 339		Romain-les-Rochers (1) 69 1 07 235	
Intendance	Lyon	Arrondissement (1975) Lyon	
Election	Saint-Etienne	Canton (1975) Condrieu	
Province	Lyonnais	District (1790) Lyon-Campagne	
Paroisse	St-Romain-en-Gal	Canton (1790) Ste-Colombe	
		Canton (1801) Ste-Colombe	
Parlement	Paris	Evêché Lyon	
Sénéchaussée	Lyon		
Bailliage		Démographie contemporaine (hab.)	
Justice	viguerie de Sainte-Colombe		
		1975	1 346
		1968	1 379
Gouvernement	du Lyonnais	1962	1 181
		1954	1 027
		1946	942
		1936	942
		1931	929
Diocèse	Vienne	1926	903
Archiprêtre	Condrieu	1906	775
Vocable	Saint-Romain	1901	730
Présentateur	Ordre de Malte	1896	752
		1891	764
		1886	672
		1881	567
		1876	803
		1872	560
		1866	560
		1861	583
		1856	578
		1851	570
Démographie ancienne (Feux)		1846	586
		1841	545
		1836	528
1789	1786	1781	1831
			495
			1826
			503
			1820
			515
1776	1771	1766	1806
			399
			1801
			399
			an II
			452
1761	1759	1756	1790
			375
1751	1746	1741	
1736	1731	1726	
1721	1720	1719	
	S	VP	
1716	1711	1709	
			90
1697	85		
LH			
Conservation des registres paroissiaux A. D. : 1690-1790 L. : 1691, 1693-1694, 1696-1764. A. C. : 1605-1792 4 registres			
NOTES (1) Nom révolutionnaire			
Bibliographie Cochard (Nicolas-François) : Notice sur Saint-Romain-en-Gal. 28 p.			

SAINT-ROMAIN-EN-GIER		N° de code	
Superficie 405		Sautemouche-en-Gier (1) 69 1 08 236	
Intendance	Lyon	Arrondissement (1975) Lyon	
Election	Lyon	Canton (1975) Givors	
Province	Lyonnais	District (1790) Lyon-Campagne	
Paroisse	annexe d'Echalas (2)	Canton (1790) Givors	
		Canton (1801) Givors	
Parlement	Paris	Evêché Lyon	
Sénéchaussée	Lyon		
Bailliage		Démographie contemporaine (hab.)	
Justice	St-Jean-de-Toulas		
		1975	408
		1968	465
Gouvernement	du Lyonnais	1962	343
		1954	363
		1946	311
		1936	315
		1931	340
Diocèse	Lyon	1926	315
Archiprêtre	Mornant	1921	298
Vocable	Saint-Romain	1911	311
Présentateur		1906	332
		1901	327
		1896	326
		1891	316
		1886	347
		1881	385
		1876	404
		1872	392
		1866	405
		1861	465
		1856	400
		1851	414
Démographie ancienne (Feux)		1846	392
		1841	407
		1836	408
1789	1786	1781	1831
			354
			1826
			383
			1820
			400
1776	1771	1766	1806
			387
			1801
			387
			an II
			409
1761	1759	1756	1790
			325
1751	1746	1741	
1736	1731	1726	
1721	1720	1719	
	S	52	VP
1716	1711	1709	
			52
1697	52		
LH			
Conservation des registres paroissiaux A. C. : 1676-1792 3 registres			
Bibliographie Brun (Louis) : Un coin de Rhône et Loire : Notes sur Châteauneuf, Dargoire, St-Jean-de-Toulas, Echalas, St-Romain-en-Gier, Tartaras. Lyon, Brun, 1920, 171 p.			
NOTES (1) Nom révolutionnaire (2) Saint-Romain-en-Gier, annexe d'Echalas, est érigée en commune distincte en 1791.			



SAINT-SORLIN Saint-Saturnin (1) La Bruyère (2)		N° de code 69 1 24 237			
Superficie 1337		Arrondissement (1975)	Lyon		
Intendance	Lyon	Canton (1975)	Mornant		
Election	Lyon	District (1790)	Lyon-Campagne		
Province	Lyonnais	Canton (1790)	Mornant		
Paroisse	annexe de St-André-la-Côte (3)	Canton (1801)	Mornant		
Parlement	Paris	Evêché	Lyon		
Sénéchaussée	Lyon	Démographie contemporaine (hab.)			
Bailliage					
Justice	Rivarie				
Gouvernement	du Lyonnais	1975	188	1968	202
		1962	225	257	1954 277
		1946	224	1936 293	1931 317
Diocèse	Lyon	1926	322	1921 333	1911 409
Archiprêtre	Mornant	1906	404	1901 451	1896 508
Vocable	Saint-Saturnin	1891	503	1886 536	1881 510
Présentateur		1876	560	1872 519	1866 587
		1861	507	1856 558	1851 518
Démographie ancienne (Feux)		1846	314	1841 363	1836 403
1789		1786		1781	1831 265 1826 214 1820 200
1776		1771		1766	1806 157 1801 157 an 11 169
1761		1759		1756	1790 125
1751		1746		1741	
1736		1731		1726	
1721		1720 S 38		1719 VP	
1716		1711		1709 38	
1697 LH	38				
Conservation des registres paroissiaux A. D. : 1736-1791 L. : 1756-1763 A. C. : 1673-1792 2 registres					
NOTES (1) Autrefois Saint-Saturnin (2) Nom révolutionnaire (3) Saint-Sorlin devient paroisse en 1837					

SAINT-SYMPHORIEN-D'OZON (1) St-Saphorin, St-Symphorien, St-Symphorien-le-Solaise		N° de code 69 1 38 291			
Superficie 1 337		Arrondissement (1975)	Lyon		
Intendance	Grenoble	Canton (1975)	St-Symphorien-d'Ozon		
Election	Vienne	District (1790)	Vienne		
Province	Dauphiné	Canton (1790)	St-Symphorien-d'Ozon		
Paroisse	St-Symphorien-d'Ozon	Canton (1801)	St-Symphorien-d'Ozon		
Parlement	Grenoble	Evêché	Lyon		
Sénéchaussée		Démographie contemporaine (hab.)			
Bailliage	Vienne				
Justice	Vienne				
Gouvernement	Grenoble	1975	3 537	1968	3 028
		1962	2 447	2 370	1954 1 839
		1946	1 581	1936 1 631	1931 1 701
Diocèse	Lyon	1926	1 774	1921 1 700	1911 1 845
Archiprêtre	Meyzieu	1906	1 829	1901 1 843	1896 1 878
Vocable	St-Symphorien	1891	1 872	1886 1 961	1881 1 869
Présentateur	Prieur du lieu	1876	1 848	1872 1 809	1866 1 791
		1861	1 768	1856 1 746	1851 1 868
Démographie ancienne (Feux)		1846	1 734	1841 1 793	1836 1 692
1789		1786		1781	1831 1 544 1826 1810 1 463
1776		1771		1766	1806 1 485 1801 1 292 an II
1761		1759		1756 210	1790 1 441
1751		1748 367 (4)		1741	
1736		1731		1726 719	
1721		1720 S		1719 VP	
1716		1711		1709	
1698	1 424 (2)				
Conservation des registres paroissiaux A. D. : 1737-1792 L. : 1744. A. C. : 1560-1573 1600-1646 1647-1651 1653-1663 1660-1664 1667-1669 1671-1685 1690-1692 1694-1740 1766-1792.					
NOTES (1) Saint-Symphorien-d'Ozon, anciennement dans le département de l'Isère (38461) fut rattachée au département du Rhône par la loi du 29-12-1967. (2) habitants (Bouchu) : Solaise compris. (3) : Solaise non compris - Dénombrement Fontanieu : 1 424 habitants (Solaise compris) (4) et 688 habitants : (Solaise compris)					

SAINT-SYMPHORIEN-SUR-COISE		N° de code	
Superficie 407	Saint-Symphorien-le-Château ou le Château Chausse-Armée (1)	69 1 28 238	
Intendance Election Province Paroisse	Lyon Lyon Lyonnais St-Symphorien-le-Château (2)	Arrondissement (1975) Lyon Canton (1975) St-Symphorien-sur-Coise District (1790) Lyon-Campagne Canton (1790) St-Symphorien-le-Château Canton (1801) St-Symphorien-sur-Coise	
Parlement Sénéchaussée Bailliage Justice	Paris Lyon Seigneurie de St-Symphorien, dépendant du comté de Lyon	Evêché Lyon	
		Démographie contemporaine (hab.)	
Gouvernement du Lyonnais		1975	3 311
		1968	3 063
		1962	2 960
		1954	2 740
		1946	2 369
		1936	2 411
		1931	2 388
Diocèse Lyon		1926	2 300
Archiprêtre Courzieu		1921	2 277
1911		2 853	
Vocable St-Symphorien		1906	2 729
1901		2 592	1896
2 459			
Présentateur Comtes de Lyon		1891	2 307
		1886	2 125
		1881	2 065
		1876	1 936
		1872	1 882
		1866	2 001
		1861	1 920
		1856	1 920
		1851	1 849
Démographie ancienne (Feux)		1846	1 704
		1841	1 675
		1836	1 936
		1831	1 790
		1826	1 722
		1820	1 683
		1805	1 574
		1801	1 574
		an II	1 780
		1790	1 400
		1789	
		1786	
		1781	
		1776	
		1771	
		1766	
		1761	
		1759	314 (3)
		1756	
		1751	
		1746	
		1741	
		1736	
		1731	
		1726	
		1721	
		1720	252
		1719	
		1716	
		1711	
		1709	252
		1697	
		LH	252
NOTES			
(1) Nom révolutionnaire			
(2) Saint-Symphorien-le-Château a pour annexe Pomeys, érigée en commune distincte en 1791			
(3) 1 321 habitants.			
Bibliographie			
Danièle Lapéine : "Population et mortalité à St-Symphorien-le-Château au début du XVIIIème siècle." Bulletin du C.H.E.S., 1974, 1, p.31-38.			

SAINT-VERAND		N° de code	
Superficie 1 758	Saint-Véran Molange (1)	69 2 06 239	
Intendance Election Province Paroisse	Lyon Lyon Lyonnais Saint-Vérand	Arrondissement (1975) Villefranche Canton (1975) Le Bois-d'Oingt District (1790) Villefranche Canton (1790) Tarare Canton (1801) Le Bois-d'Oingt	
Parlement Sénéchaussée Bailliage Justice	Paris Lyon seigneurie de St-Vérand	Evêché Lyon	
		Démographie contemporaine (hab.)	
Gouvernement du Lyonnais		1975	636
		1968	610
		1962	647
		1954	734
		1946	785
		1936	772
		1931	838
Diocèse Lyon		1926	879
Archiprêtre L'Arbresle		1921	841
1911		932	
Vocable Saint-Vérand		1906	1 081
1901		1 134	1896
1 163			
Présentateur Prieur de Thizy		1891	1 172
		1886	1 162
		1881	1 165
		1876	1 205
		1872	1 108
		1866	1 140
		1861	1 182
		1856	1 165
		1851	1 126
Démographie ancienne (Feux)		1846	1 053
		1841	1 115
		1836	1 045
		1831	1 041
		1826	878
		1820	917
		1806	782
		1801	782
		an II	809
		1790	625
		1789	
		1786	
		1781	
		1776	
		1771	
		1766	
		1761	
		1759	
		1756	
		1751	
		1746	
		1741	
		1736	
		1731	
		1726	
		1721	
		1720	100
		1719	
		1716	
		1711	
		1709	100
		1697	
		LH	100
NOTES			
(1) Nom révolutionnaire			
Conservation des registres paroissiaux A. D. : néant A. C. : 1590-1792 8 registres			
Conservation des registres paroissiaux A. D. : 1696-1792 L. : 1718-1736. A. C. : 1641-1792 7 registres			

Superficie 1 387		SAINT-VINCENT-DE-REINS (2) Propremont (1)					N° de code 69 2 01 240	
Intendance	Lyon	Arrondissement (1975)		Villefranche				
Election	Villefranche	Canton (1975)		Amplepuis				
Province	Beaujolais	District (1790)		Villefranche				
Paroisse	St-Vincent-de-Reins	Canton (1790)		Thizy				
		Canton (1801)		St-Nizier				
Parlement	Paris	Evêché		Lyon				
Sénéchaussée		Démographie contemporaine (hab.)						
Bailliage	Villefranche							
Justice	Magny, Beaujeu et Chamelet							
Gouvernement du Lyonnais		1962	918	1975	776	1968	856	
		1946	1 076	1936	1 223	1931	1 341	
Diocèse	Mâcon	1926	1 378	1921	1 403	1911	1 824	
Archiprêtre	Beaujeu	1906	1 953	1901	1 980	1896	1 996	
Vocabulaire	Saint-Vincent	1891	1 988	1886	2 021	1881	1 869	
Présentateur	Chapitre de St-Vincent-de-Mâcon	1876	2 388	1872	2 363	1866	2 324	
		1861	2 265	1856	2 272	1851	2 060	
Démographie ancienne (Feux)		1846	2 516	1841	2 694	1836	2 771	
1789	246	1786	236	1781	195	1831	1 966	
1776	185	1771	177	1766	178	1806	990	
1761	146	1759		1756	139	1790	1 100	
1751	137	1746	132	1741	138	Conservation des registres paroissiaux		
1736	128	1731	127	1726	132	A. D. : 1690-1792		
1721	131	1720	155	1719		L : 1698 - 1704		
1716		1711		1709	155	1715 - 1717		
1697						1720 à 1736		
LH	168					1786 à 1788		
						A. C. : 1692-1793		
						4 registres		
NOTES								
(1) Nom révolutionnaire								
(2) Une section de la commune de Saint-Vincent-de-Reins en est détachée le 9-7-1844 pour être réunie à la nouvelle commune de Meaux.								

Superficie 1 376		SAINTE-CATHERINE Sainte-Catherine-sur-Riverie Riard (1)					N° de code 69 1 24 184	
Intendance	Lyon	Arrondissement (1975)		Lyon				
Election	Saint-Etienne	Canton (1975)		Mornant				
Province	Lyonnais	District (1790)		Lyon-Campagne				
Paroisse	annexe de St-Didier-sur-Riverie (2)	Canton (1790)		Mornant				
		Canton (1801)		Mornant				
Parlement	Paris	Evêché		Lyon				
Sénéchaussée	Lyon	Démographie contemporaine (hab.)						
Bailliage								
Justice	Riverie							
Gouvernement du Lyonnais		1962	577	1975	566	1968	593	
		1946	639	1936	629	1931	620	
Diocèse	Lyon	1926	600	1921	657	1911	721	
Archiprêtre	Mornant	1906	801	1901	802	1896	813	
Vocabulaire	Sainte-Catherine	1891	754	1886	742	1881	776	
Présentateur		1876	789	1872	778	1866	834	
		1861	829	1856	819	1851	771	
Démographie ancienne (Feux)		1846	723	1841	700	1836	688	
1789		1786		1781		1831	665	
1776		1771		1766		1806	462	
1761		1759		1756		1790	450	
1751		1746		1741		Conservation des registres paroissiaux		
1736		1731		1726		A. D. : 1692-1792		
1721		1720	115	1719		L : 1694-1695, 1703, 1711-1736, 1740.		
1716		1711		1709	115	A. C. : 1683-1792		
1697	122					4 registres		
LH								
NOTES								
(1) Nom révolutionnaire								
(2) Sainte-Catherine-sur-Riverie devient commune indépendante en 1791.								
Bibliographie								
Payre (Marcel) : Riverie, Ste-Catherine et leurs environs. Ste-Catherine, Ed. Chartavieux, 1946, 95 p.								

SAINTE-COLOMBE		N° de code	
Superficie 160		69 1 07 189	
Sainte-Colombe-lès-Vienne			
Intendance	Lyon	Arrondissement (1975)	Lyon
Election	Saint-Etienne	Canton (1975)	Condrieu
Province	Lyonnais	District (1790)	Lyon-Campagne
Paroisse	Sainte-Colombe	Canton (1790)	Sainte-Colombe
		Canton (1801)	Sainte-Colombe
Parlement	Paris	Evêché	Lyon
Sénéchaussée	Lyon		
Bailliage		Démographie contemporaine (hab.)	
Justice	Sainte-Colombe		
Gouvernement	du Lyonnais	1975	1 722
		1962	1 862
		1962	1 881
		1936	1 962
		1936	1 689
		1954	1 715
		1954	1 715
		1962	1 539
		1936	1 689
		1931	1 716
		1926	1 645
		1921	1 570
		1911	1 453
		1906	1 370
		1901	1 217
		1896	1 192
		1891	1 163
		1886	1 011
		1881	873
		1876	866
		1872	749
		1866	736
		1861	692
		1856	622
		1851	709
		1846	657
		1841	654
		1836	727
		1831	720
		1826	675
		1820	709
		1806	641
		1801	641
		an II	650
		1790	675
		1789	
		1786	
		1781	
		1776	
		1771	
		1766	
		1761	
		1759	
		1756	
		1751	
		1746	
		1741	
		1736	
		1731	
		1726	
		1721	
		1720	
		1719	
		1718	
		1717	
		1716	
		1715	
		1714	
		1713	
		1712	
		1711	
		1710	
		1709	
		1708	
		1707	
		1706	
		1705	
		1704	
		1703	
		1702	
		1701	
		1700	
		1699	
		1698	
		1697	
		1696	
		1695	
		1694	
		1693	
		1692	
		1691	
		1690	
		1689	
		1688	
		1687	
		1686	
		1685	
		1684	
		1683	
		1682	
		1681	
		1680	
		1679	
		1678	
		1677	
		1676	
		1675	
		1674	
		1673	
		1672	
		1671	
		1670	
		1669	
		1668	
		1667	
		1666	
		1665	
		1664	
		1663	
		1662	
		1661	
		1660	
		1659	
		1658	
		1657	
		1656	
		1655	
		1654	
		1653	
		1652	
		1651	
		1650	
		1649	
		1648	
		1647	
		1646	
		1645	
		1644	
		1643	
		1642	
		1641	
		1640	
		1639	
		1638	
		1637	
		1636	
		1635	
		1634	
		1633	
		1632	
		1631	
		1630	
		1629	
		1628	
		1627	
		1626	
		1625	
		1624	
		1623	
		1622	
		1621	
		1620	
		1619	
		1618	
		1617	
		1616	
		1615	
		1614	
		1613	
		1612	
		1611	
		1610	
		1609	
		1608	
		1607	
		1606	
		1605	
		1604	
		1603	
		1602	
		1601	
		1600	
		1599	
		1598	
		1597	
		1596	
		1595	
		1594	
		1593	
		1592	
		1591	
		1590	
		1589	
		1588	
		1587	
		1586	
		1585	
		1584	
		1583	
		1582	
		1581	
		1580	
		1579	
		1578	
		1577	
		1576	
		1575	
		1574	
		1573	
		1572	
		1571	
		1570	
		1569	
		1568	
		1567	
		1566	
		1565	
		1564	
		1563	
		1562	
		1561	
		1560	
		1559	
		1558	
		1557	
		1556	
		1555	
		1554	
		1553	
		1552	
		1551	
		1550	
		1549	
		1548	
		1547	
		1546	
		1545	
		1544	
		1543	
		1542	
		1541	
		1540	
		1539	
		1538	
		1537	
		1536	
		1535	
		1534	
		1533	
		1532	
		1531	
		1530	
		1529	
		1528	
		1527	
		1526	
		1525	
		1524	
		1523	
		1522	
		1521	
		1520	
		1519	
		1518	
		1517	
		1516	
		1515	
		1514	
		1513	
		1512	
		1511	
		1510	
		1509	
		1508	
		1507	
		1506	
		1505	
		1504	
		1503	
		1502	
		1501	
		1500	
		1499	
		1498	
		1497	
		1496	
		1495	
		1494	
		1493	
		1492	
		1491	
		1490	
		1489	
		1488	
		1487	
		1486	
		1485	
		1484	
		1483	
		1482	
		1481	
		1480	
		1479	
		1478	
		1477	
		1476	
		1475	
		1474	
		1473	
		1472	
		1471	
		1470	
		1469	
		1468	
		1467	
		1466	
		1465	
		1464	
		1463	
		1462	
		1461	
		1460	
		1459	
		1458	
		1457	
		1456	
		1455	
		1454	
		1453	
		1452	
		1451	
		1450	
		1449	
		1448	
		1447	
		1446	
		1445	
		1444	
		1443	
		1442	
		1441	
		1440	
		1439	
		1438	
		1437	
		1436	
		1435	
		1434	
		1433	
		1432	
		1431	
		1430	
		1429	
		1428	
		1427	
		1426	
		1425	
		1424	
		1423	
		1422	
		1421	
		1420	
		1419	
		1418	
		1417	
		1416	
		1415	
		1414	
		1413	
		1412	
		1411	
		1410	
		1409	
		1408	
		1407	

Superficie		SAINTE-FOY-L'ARGENTIERE (2)		N° de code	
154		Foy-sur-Brévenne (1)		69 1 27 201	
Intendance	Lyon	Arrondissement (1975) Lyon			
Election	Lyon.	Canton (1975) St-Laurent-de-Chamousset			
Province	Lyonnais	District (1790) Lyon-Campagne			
Paroisse	annexe de St-Genis-l'Argentière	Canton (1790) St-Laurent-de-Chamousset			
		Canton (1801) St-Laurent-de-Chamousset			
Parlement	Paris	Evêché Lyon			
Sénéchaussée	Lyon				
Bailliage		Démographie contemporaine (hab.)			
Justice	seigneurie de Ste-Foy				
Gouvernement		du Lyonnais			
Diocèse		Lyon			
Archiprêtre		Courzieu			
Vocable		Sainte-Foy			
Présentateur					
Démographie ancienne (Feux)					
1789		1786		1781	
1776		1771		1766	
1761		1759	297 (4)	1756	
1751		1746		1741	
1736		1731		1726	
1721		1720		1719	
1716		1711		1709	
1697					
LH					
NOTES					
(1) Nom révolutionnaire					
(2) Autrefois : Sainte-Foy-de-Meys ou l'Argentière.					
(3) En 1790, Sainte-Foy et St-Genis-l'Argentière. Sainte-Foy-l'Argentière est érigée en commune distincte en 1791.					
(4) 1190 habitants.					

Superficie		SAINTE-FOY-LES-LYON (2)		N° de code	
683		Sainte-Foy Bonne-Foy (1)		69 1 40 202	
Intendance	Lyon	Arrondissement (1975) Lyon			
Election	Lyon	Canton (1975) St-Genis-Laval			
Province	Lyonnais	District (1790) Lyon-Campagne			
Paroisse	Ste-Foy-lès-Lyon	Canton (1790) St-Genis-Laval			
		Canton (1801) St-Genis-Laval			
Parlement	Paris	Evêché Lyon			
Sénéchaussée	Lyon				
Bailliage		Démographie contemporaine (hab.)			
Justice	seigneurie de Sainte-Foy, dépendant du Comté de Lyon				
Gouvernement		du Lyonnais			
Diocèse		Lyon			
Archiprêtre		Suburbes			
Vocable		Sainte-Foy			
Présentateur		Comtes de Lyon			
Démographie ancienne (Feux)					
1789		1786		1781	
1776		1771		1766	
1761		1759		1756	
1751		1746		1741	
1736		1731		1726	
1721		1720	182	1719	
1716		1711		1709	182
1697					
LH	182				
NOTES					
(1) Nom révolutionnaire					
(2) La commune de La Mulatière est distraite de celle de Sainte-Foy-lès-Lyon par la loi du 26 Juin 1885.					
Conservation des registres paroissiaux					
A. D. : 1695-1792					
L. : 1697-1736, 1768.					
A. C. : 1695-1792					
2 registres					

Superficie 750		SAINTE-PAULE Roche-Guillon (1)		N° de code 69 2 06 230			
Intendance	Lyon	Arrondissement (1975)		Villefranche			
Election	Lyon	Canton (1975)		Le Bois-d'Oingt			
Province	Lyonnais	District (1790)		Villefranche			
Paroisse	annexe de St-Laurent-d'Oingt (2)	Canton (1790)		Le Bois-d'Oingt			
		Canton (1801)		Le Bois-d'Oingt			
Parlement	Paris	Evêché		Lyon			
Sénéchaussée	Lyon	Démographie contemporaine (hab.)					
Bailliage							
Justice	Oingt						
Gouvernement du Lyonnais			1975	180	1968	178	
		1962	176	164	1954	191	
		1946	224	1936	229	1931	217
Diocèse	Lyon	1926	232	1921	269	1911	373
Archiprêtre	L'Arbresle	1906	413	1901	402	1896	420
Vocable	Sainte-Paule	1891	440	1886	445	1881	471
Présentateur		1876	407	1872	373	1866	361
		1861	359	1856	333	1851	346
Démographie ancienne (Feux)		1846	330	1841	344	1836	359
1789		1786		1781		1831	328
1776		1771		1766		1806	249
1761		1756		1751		1790	225
1751		1746		1741			
1736		1731		1726			
1721		1720	50	1719			
1716		1711		1709	50		
1697	50						
LH							
NOTES		Conservation des registres paroissiaux					
(1) Nom révolutionnaire		A. D. : 1669-1792					
(2) Sainte-Paule, annexe de Saint-Laurent-d'Oingt, est érigée en commune distincte en 1791.		L. : 1670-1696, 1698, 1701-1705, 1709-1736, 1775-1778.					
		A. C. : 1620-1792					
		3 registres					

Superficie 212		SALLES Salles		N° de code 69 2 32 172			
Intendance	Lyon	Arrondissement (1975)		Villefranche			
Election	Villefranche	Canton (1975)		Villefranche			
Province	Beaujolais	District (1790)		Villefranche			
Paroisse	annexe de Blacé (1)	Canton (1790)		environs de Villefranche			
		Canton (1801)		Villefranche			
Parlement	Paris	Evêché		Lyon			
Sénéchaussée		Démographie contemporaine (hab.)					
Bailliage	Villefranche						
Justice	Laye, Salles et Champrenard						
Gouvernement du Lyonnais			1975	297	1968	340	
		1962	289	276	1954	274	
		1946	271	1936	353	1931	343
Diocèse	Lyon	1926	348	1921	343	1911	397
Archiprêtre	Anse	1906	430	1901	425	1896	400
Vocable	Saint-Martin	1891	404	1886	438	1881	445
Présentateur		1876	494	1872	464	1866	528
		1861	484	1856	472	1851	492
Démographie ancienne (Feux)		1846	491	1841	460	1836	432
1789		1786		1781		1831	409
1776		1771		1766		1806	371
1761	61	1759		1756	50	1790	
1751	54	1746	57	1741	53		
1736	52	1731	52	1726	49		
1721	42	1720	45	1719			
1716		1711		1709	45		
1697	60						
LH							
NOTES		Conservation des registres paroissiaux					
(1) 1790, Blacé et Salles. Salles est érigée en commune distincte en 1791.		A.D. : 1787-1792					
		A.C. : 1787-1792					
		1 registre					



Superficie 999		SARCEY		N° de code 69 1 03 173							
Intendance	Lyon	Arrondissement (1975)		Lyon							
Election	Lyon	Canton (1975)		L'Arbresle							
Province	Lyonnais	District (1790)		Lyon-Campagne							
Paroisse	annexe de Bully (1)	Canton (1790)		L'Arbresle							
		Canton (1801)		L'Arbresle							
Parlement	Paris	Evêché		Lyon							
Sénéchaussée	Lyon	Démographie contemporaine (hab.)									
Bailliage											
Justice	St-Forgeux, Magny, Bagnols et Bully										
Gouvernement du Lyonnais		1975	450	1968	405						
		1962	417	401	1954	432					
		1946	422	1936	467	1931	501				
Diocèse	Lyon	1926	514	1921	462	1911	580				
Archiprêtre	Arbresle	1906	670	1901	714	1896	804				
Vocabulaire	Saint-Jean-Baptiste	1891	872	1886	938	1881	927				
Présentateur		1876	889	1872	844	1866	1 008				
		1861	866	1856	780	1851	720				
Démographie ancienne (Feux)		1846	709	1841	719	1836	719				
1789		1786		1781	1831	641	1826	681	1820	750	
1776		1771		1766	1806	526	1801	526	an II	535	
1761		1759		1756	1790	450					
1751		1746		1741	Conservation des registres paroissiaux A.D. : 1787-1792 A.C. : 1682-1792 4 registres						
1736		1731		1726							
1721		1720	66	1719							
1716		1711		1709	66						
1697											
LH	66										
NOTES		Bibliographie									
(1) Sarcey est érigé en commune distincte en 1791.		Giroud (Marc), Sarcey et ses environs à travers l'histoire, Monographie d'un village du Lyonnais, Trévoux, Impr. G. Patissier, 1943, 99 p.									

Superficie 185		SATHONAY-CAMP (1)		N° de code 69 1 39 292							
Intendance		Arrondissement (1975)		Lyon							
Election		Canton (1975)		Rillieux							
Province		District (1790)									
Paroisse		Canton (1790)									
		Canton (1801)									
Parlement		Evêché		Lyon							
Sénéchaussée		Démographie contemporaine (hab.)									
Bailliage											
Justice											
Gouvernement		1975	3 498	1968	3 798						
		1962	3 358	4 442	1954	3 843					
		1946	2 419	1936	4 172	1931	3 794				
Diocèse		1926	2 534	1921	2 433	1911	3 432				
Archiprêtre		1906	3 776	1901	3 873	1896	2 814				
Vocabulaire		1891	2 781	1886	4 196	1881	3 382				
Présentateur		1876	3 958	1872		1866					
		1861		1856		1851					
Démographie ancienne (Feux)		1846		1841		1836					
1789		1786		1781	1831		1826				
1776		1771		1766	1806		1801				
1761		1759		1756	1790						
1751		1746		1741	Conservation des registres paroissiaux						
1736		1731		1726							
1721		1720		1719							
1716		1711		1709							
1697											
LH											
NOTES		(1) La loi du 4 Avril 1908, a divisé la commune de Sathonay en deux communes distinctes, Sathonay-Camp et Sathonay-Village. Par la loi du 29/12/1967, Sathonay-Camp fut rattachée au département du Rhône (anciennement dans l'Ain).									

Superficie 315		SATRONAY-VILLAGE (1) Satoney ; Saethoney		N° de code 69 1 39 293					
Intendance	Dijon	Arrondissement (1975)		Lyon					
Election	Bourg	Canton (1975)		Rillieux					
Province	Bourgogne (Bresse)	District (1790)		Trévoux					
Paroisse	Satoney	Canton (1790)		Trévoux					
		Canton (1801)		Trévoux					
Parlement	Dijon	Evêché		Lyon					
Sénéchaussée		Démographie contemporaine (hab.)							
Bailliage	Bourg								
Justice	Marquisat de Miribel								
Gouvernement	Dijon	1975	675	1968	505				
		1962	531	639	1954	597			
		1946	452	1936	474	1931	519		
		1926	480	1921	400	1911	435 (1)		
Diocèse	Lyon	1906	1 459	1901	1 463	1896	1 385		
Archiprêtre	Dombes	1891	1 379	1886	1 484	1881	1 478		
Vocable	Saint-Laurent	1876	3 958	1872	7 554(3)	1866	6 565		
Présentateur	Archevêque de Lyon	1861	6 870(3)	1856	719	1851	454		
Démographie ancienne (Feux)		1846	451	1841	425	1836	403		
1789	1786	310 (2)	1781	1831	417	1826	375	1820	384
1776	1771	1766	1806	653	1801	407(4)	an II	320	
1761	1759	1756	1790	316					
1751	1746	1741							
1736	1731	1726 <sup>249</sup> (2)							
1721	1720	65	1719						
	S		VP						
1716	1711	1709	133						
1697									
LH									
<p>Conservation des registres paroissiaux</p> <p>A. D. : 1669-1792</p> <p>L. : 1670, 1672, 1673, 1675, 1682, 1683, 1688, 1690, 1698, 1790.</p> <p>A. C. : 13 janvier 1743-1792</p>									
<p>NOTES</p> <p>(1) Jusqu'en 1908, Satoney-Camp et Satoney-Village ne faisaient qu'une seule commune (04-04-1908). Par la loi du 29/12/1967, Satoney-Village, anciennement dans l'Ain, fut rattachée au département du Rhône.</p> <p>(2) habitants</p> <p>(3) Camp compris</p> <p>(4) An VIII.</p>									

Superficie 1 255		SAUVAGES (LES)		N° de code 69 2 29 174							
Intendance	Lyon	Arrondissement (1975)		Villefranche							
Election	Villefranche	Canton (1975)		Tarare							
Province	Beaujolais	District (1790)		Villefranche							
Paroisse	Les Sauvages	Canton (1790)		Tarare							
		Canton (1801)		Tarare							
Parlement	Paris	Evêché		Lyon							
Sénéchaussée		Démographie contemporaine (hab.)									
Bailliage	Baronnie de Rochefort et de Joux										
Justice	(1)										
Gouvernement	du Lyonnais	1975	341	1968	315						
		1962	327	431	1954	434					
		1946	455	1936	490	1931	487				
Diocèse	Lyon	1926	539	1921	548	1911	636				
Archiprêtre	Roanne	1906	657	1901	682	1896	682				
Vocable	Saint-Pierre et Saint-Denis	1891	723	1886	749	1881	710				
Présentateur	archevêque de Lyon	1876	771	1872	778	1866	786				
		1861	761	1856	773	1851	810				
Démographie ancienne (Feux)		1846	806	1841	770	1836	754				
1789	136	1786	112	1781	127	1831	794	1826	713	1820	700
1776	118	1771	111	1766	108	1806	575	1801	575	an II	732
1761		1759		1756		1790	500				
1751		1746		1741		Conservation des registres paroissiaux					
1736		1731		1726							
1721		1720	80	1719		A.D. : 1692-1791					
		S		VP		A.C. : 1667-1792					
1716		1711		1709	80	5 registres					
1697	LH	126									
<p>NOTES</p> <p>(1) Joux seulement pour le hameau de Rochagny</p>											

Superficie		SAVIGNY		N° de code	
2 142				69 1 03 175	
Intendance	Lyon	Arrondissement (1975)		Lyon	
Election	Lyon	Canton (1975)		L'Arbresle	
Province	Lyonnais	District (1790)		Lyon-Campagne	
Paroisse	Savigny	Canton (1790)		L'Arbresle	
		Canton (1801)		L'Arbresle	
Parlement	Paris	Evêché		Lyon	
Sénéchaussée	Lyon				
Bailliage	Baronnie de Savigny et de Saint-Forgeux				
Justice					
Gouvernement		Démographie contemporaine (hab.)			
du Lyonnais		1975	1 137	1968	1 001
		1962	960	1954	923
		1946	933	1936	920
		1926	1 036	1921	1 005
		1906	1 240	1901	1 269
		1891	1 422	1886	1 520
		1876	1 594	1872	1 532
		1861	1 578	1856	1 617
Démographie ancienne (Feux)		1846	1 669	1841	1 585
		1831	1 607	1826	1 422
		1806	1 366	1801	1 366
		1790	875	an II	1 405
1789		1786		1781	
1776		1771		1766	
1761		1759	193 (1)	1756	
1751		1746		1741	
1736		1731		1726	
1721		1720	179	1719	
1716		1711		1709	179
1697	179				
LH					
NOTES					
(1) 906 habitants					
Conservation des registres paroissiaux					
A.D. : 1692-1792					
L : 1702 à 1703					
1705 - 1736					
1741 à 1744					
A.C. : 1640-1793					
6 registres					

Superficie		SEREZIN-DU-RHONE (1)		N° de code	
397		Serlizin		69 1 38 294	
Intendance	Grenoble	Arrondissement (1975)		Lyon	
Election	Vienne	Canton (1975)		St-Symphorien-d'Ozon	
Province	Dauphiné	District (1790)		Vienne	
Paroisse	succursale de Ternay	Canton (1790)		St-Symphorien-d'Ozon	
		Canton (1801)		St-Symphorien-d'Ozon	
Parlement	Grenoble	Evêché		Lyon	
Sénéchaussée					
Bailliage	Vienne				
Justice					
Gouvernement		Démographie contemporaine (hab.)			
Grenoble		1975	1 727	1968	1 088
		1962	917	1954	724
		1946	703	1936	618
		1926	657	1921	587
		1906	522	1901	515
		1891	511	1886	509
		1876	522	1872	352
		1861	346	1856	332
Démographie ancienne (Feux)		1846	235	1841	270
		1831	207	1826	1810
		1806	130	1801	127
		1790	112	an II	
1789		1786		1781	
1776		1771		1766	
1761		1759		1755	
1751		1748	21 (4)	1741	
1736		1731		1726	647 (3)
1721		1720		1719	
1716		1711		1709	
1698	112 (2)				
Conservation des registres paroissiaux					
A. D. : 1743-1791					
L. : 1746, 1748, 1749.					
A. C. : ?					
NOTES					
(1) Par la loi du 29-12-1967, Sérézin-du-Rhône est rattachée au département du Rhône (anciennement dans le département de l'Isère).					
(2) habitants (Bouchu)					
(3) " : chiffre aberrant (Saugrain)					
- Dénombrement Fontanieu : 171 habitants.					
(4) et 95 habitants.					

Superficie 1 045		SIMANDRES (1)		N° de code 69 1 38 295			
Intendance	Grenoble	Arrondissement (1975) Lyon					
Election	Vienne	Canton (1975) St-Symphorien-d'Ozon					
Province	Dauphiné	District (1790) Vienne					
Paroisse	Simandres	Canton (1790) St-Symphorien-d'Ozon					
		Canton (1801) St-Symphorien-d'Ozon					
Parlement	Grenoble	Evêché Lyon					
Sénéchaussée							
Bailliage	Vienne	Démographie contemporaine (hab.)					
Justice							
Gouvernement	Grenoble	1975	636	1968	429		
		1962	390	374	1954	342	
		1946	273	1936	318	1931	316
Diocèse	Vienne	1926	332	1921	318	1911	345
Archiprêtre		1906	356	1901	376	1896	395
Vocable	Sainte-Vierge	1891	393	1886	410	1881	415
Présentateur	Prieur de St-Symphorien-d'Ozon, puis le Chapitre de St-Paul de Lyon	1876	428	1872	454	1866	447
		1861	503	1856	480	1851	510
Démographie ancienne (Feux)		1846	493	1841	506	1836	524
1789	1786	1781	1831	496	1826	1810	450
1776	1771	1766	1806	329	1801	302	an II
1761	1759	1755	1790	383			
1751	1748	40 (4)	1741				
1736	1731	1726	1721				
1721	1720	S	1719				
1716	1711		1709				
1698	204 (2)						
NOTES		Conservation des registres paroissiaux					
(1) La commune de Simandres, anciennement dans le département de l'Isère, fut rattachée au département du Rhône par la loi du 29-12-1967.		A. D. : 1613-1616 1741-1791 L. : 1748					
(2) habitants (Bouchu)		A. C. : ?					
(3) - Dénombrement Fontanleu : 184 habitants.							
(4) et 163 habitants.							

Superficie 810		SOLAISE (1)		N° de code 69 1 38 296			
Intendance	Grenoble	Arrondissement (1975) Lyon					
Election	Vienne	Canton (1975) St-Symphorien-d'Ozon					
Province	Dauphiné	District (1790) Vienne					
Paroisse	Solaïse (2)	Canton (1790) St-Prélat					
		Canton (1801) St-Symphorien-d'Ozon					
Parlement	Grenoble	Evêché Lyon					
Sénéchaussée							
Bailliage	Vienne	Démographie contemporaine (hab.)					
Justice	Vienne						
Gouvernement	Grenoble	1975	1 445	1968	1 119		
		1962	843	796	1954	674	
		1946	595	1936	580	1931	602
Diocèse	Lyon	1926	660	1921	639	1911	751
Archiprêtre	Mayzieu	1906	708	1901	770	1896	730
Vocable	St-Sylvestre	1891	693	1886	696	1881	634
Présentateur	Chapitre de St-Just de Lyon	1876	628	1872	656	1866	694
		1861	780	1856	770	1851	779
Démographie ancienne (Feux)		1846	732	1841	817	1836	750
1789	1786	1781	1831	738	1826	1810	402
1776	1771	1766	1806	876	1801	749	an II
1761	1759	1755	1790	728			
1751	1748	1741					
1736	1731	1726					
1721	1720	S	1719				
1716	1711		1709				
1698							
NOTES		Conservation des registres paroissiaux					
(1) La commune de Solaïse, anciennement dans le département de l'Isère, fut rattachée au département du Rhône par la loi du 29-12-1967.		A. D. : 1738-1791 L. : 1745, 1748, 1759, 1762.					
(2) Solaïse faisait partie de la communauté de St-Symphorien-d'Ozon.		A. C. : 1726-1792					

Superficie		SOUCLEU-EN-JARREST		N° de code	
1 420		Soucleu-en-Jarez		69 1 24 176	
Intendance	Lyon	Arrondissement (1975)		Lyon	
Election	Lyon	Canton (1975)		Mornant (1)	
Province	Lyonnais	District (1790)		Lyon-Campagne	
Paroisse	Soucleu-en-Jarez	Canton (1790)		Mornant	
		Canton (1801)		Saint-Genis-Laval	
Parlement	Paris	Evêché		Lyon	
Sénéchaussée	Lyon	Démographie contemporaine (hab.)			
Bailliage	Soucleu, relevant du comté de Lyon				
Justice					
Gouvernement		du Lyonnais		1975	1 933
		1962	1 562	1 552	1968
		1946	1 169	1 186	1968
		1926	1 172	1 135	1968
Diocèse	Lyon	1906	1 519	1 503	1968
Archiprêtre	Mornant	1891	1 754	1 886	1 800
Vocable	Saint-Julien	1876	1 940	1 872	1 964
Présentateur	Les comtes de Lyon	1861	1 900	1 856	1 690
Démographie ancienne (Feux)		1846	1 646	1841	1 442
1789		1786		1781	
1776		1771		1766	
1761		1759		1756	
1751		1746		1741	
1736		1731		1726	
1721		1720	154	1719	
1716		S		VP	
1697	154	1711		1709	154
LH					
Conservation des registres paroissiaux A.D. : 1697-1791 L : 1715 à 1736 1791 A.C. : 1580-1792 7 registres					
NOTES (1) Soucleu-en-Jarrest est détaché du canton de Saint-Genis-Laval et rattaché à celui de Mornant le 2-12-1931.					

Superficie		SOURCIEUX-LES-MINES		N° de code	
996		Sourcieux-sur-l'Arbresle (1) Sourcieux-sur-Sain-Bel		69 1 03 177	
Intendance	Lyon	Arrondissement (1975)		Lyon	
Election	Lyon	Canton (1975)		L'Arbresle	
Province	Lyonnais	District (1790)		Lyon-Campagne	
Paroisse	Sourcieux-sur-l'Arbresle	Canton (1790)		L'Arbresle	
		Canton (1801)		L'Arbresle	
Parlement	Paris	Evêché		Lyon	
Sénéchaussée	Lyon	Démographie contemporaine (hab.)			
Bailliage					
Justice	L'Arbresle et Eveux				
Gouvernement		du Lyonnais		1975	834
		1962	750	727	1968
		1946	747	1936	720
		1926	844	1921	800
Diocèse	Lyon	1906	1 060	1 034	1 009
Archiprêtre	L'Arbresle	1891	961	1 886	974
Vocable	Saint-Barthélémy	1876	1 132	1 872	1 122
Présentateur	Grand sacristain de Savigny	1861	948	1 856	792
Démographie ancienne (Feux)		1846	740	1841	785
1789		1786		1781	
1776		1771		1766	
1761		1759		1756	
1751		1746		1741	
1736		1731		1726	
1721		1720	77	1719	
1716		S		VP	
1697		1711		1709	77
LH	77				
Conservation des registres paroissiaux A. D. : 1697-1791 L. : 1715-1736, 1791, A. C. : 1594-1792 5 registres					
NOTES (1) Prend le nom de Sourcieux-les-Mines le 31/10/1930.					

Superficie 509		SOUZY Souzy-l'Argentière		N° de code 69 1 27 178			
Intendance	Lyon	Arrondissement (1975) Lyon					
Election	Lyon	Canton (1975) St-Laurent-de-Chamousset					
Province	Lyonnais	District (1790) Lyon-Campagne					
Paroisse	Souzy-l'Argentière	Canton (1790) St-Laurent-de-Chamousset					
		Canton (1801) St-Laurent-de-Chamousset					
Parlement	Paris	Evêché Lyon					
Sénéchaussée	Lyon						
Bailliage		Démographie contemporaine (hab.)					
Justice	Le Fenoyl						
Gouvernement	du Lyonnais		1975	571	1968	613	
		1962	613	591	1954	545	
		1946	656	1936	716	1931	702
Diocèse	Lyon	1926	754	1921	767	1911	740
Archiprêtre	Courzièu	1906	817	1901	820	1896	817
Vocable	Saint-Etienne	1891	870	1886	732	1881	723
Présentateur	Prieur de Courzièu	1876	625	1872	618	1866	560
		1861	574	1856	559	1851	447
Démographie ancienne (Feux)		1846	451	1841	439	1836	411
1789		1786		1781		1831	432
		1776		1766		1806	252
		1761		1756		1790	275
		1751		1741		Conservation des registres paroissiaux	
		1736		1726		A.D. : 1646-1792	
		1721		1719		L : 1714 à 1736	
		1716		1709	48	1770 - 1790 - 1791	
		1697	48			A.C. : 1681-1792	
		LH				3 registres	
NOTES							

Superficie 809		TALUYERS		N° de code 69 1 24 241			
Intendance	Lyon	Arrondissement (1975) Lyon					
Election	Lyon	Canton (1975) Mornant					
Province	Lyonnais	District (1790) Lyon-Campagne					
Paroisse	Taluyers	Canton (1790) Millery					
		Canton (1801) Mornant					
Parlement	Paris	Evêché Lyon					
Sénéchaussée	Lyon						
Bailliage		Démographie contemporaine (hab.)					
Justice	Saignerie de Taluyers						
Gouvernement	du Lyonnais		1975	844	1968	645	
		1962	607	678	1954	671	
		1946	608	1936	674	1931	631
Diocèse	Lyon	1926	591	1921	609	1911	524
Archiprêtre	Mornant	1906	609	1901	708	1896	687
Vocable	Notre-Dame	1891	714	1886	795	1881	718
Présentateur	Le prieur de Taluyers	1876	813	1872	758	1866	887
		1861	894	1856	796	1851	710
Démographie ancienne (Feux)		1846	475	1841	631	1836	585
1789		1786		1781		1831	563
		1776		1766		1806	551
		1761		1756		1801	551
		1751		1741		an II	552
		1736		1726		Conservation des registres paroissiaux	
		1721		1719		A.D. : 1692-1792	
		1716		1709	196	L : 1718 - 1736	
		1697	154			1750 - 1751	
		LH				1757	
						1759-1760	
NOTES							
(1) 506 habitants							
bibliographie							
Jalon (abbé Jean), Taluyers en Lyonnais, Lypn, M. Lescuyer, 1945, 18 p.							



Superficie		TAPONAS		N° de code			
764				69 2 05 242			
Intendance	Lyon	Arrondissement (1975)		Villefranche			
Election	Villefranche	Canton (1975)		Belleville			
Province	Beaujolais	District (1790)		Villefranche			
Paroisse	annexe de St-Jean-d'Ardières (1)	Canton (1790)		Belleville			
		Canton (1801)		Belleville			
Parlement	Paris	Evêché		Lyon			
Sénéchaussée		Démographie contemporaine (hab.)					
Bailliage	Villefranche						
Justice	L'Écluse et Prévôté de Belleville						
Gouvernement		du Lyonnais		1975	304	1968	279
		1962	295	285	1954	295	
		1946	266	1936	259	1931	238
		1926	251	1921	235	1911	252
Diocèse	Lyon	1906	254	1901	260	1896	271
Archiprêtre	Anse	1891	276	1886	309	1881	319
Vocable	Notre-Dame	1876	347	1872	332	1866	339
Présentateur		1861	380	1856	384	1851	339
Démographie ancienne (Feux)		1846	339	1841	264	1836	334
1789	144	1786	152	1781	112	1831	318
1776	106	1771	101	1766	90	1806	221
1761	99	1759		1756	89	1790	225
1751	57	1746	69	1741	96	Conservation des registres paroissiaux A. D. : 1692-1792 L. : 1695-1696, 1700, 1705-1710, 1713, 1719-1736, 1750, 1761, 1763-1764. A. C. : 1654-1792 3 registres	
1736	94	1731	87	1726	67		
1721	66	1720	90	1719	100		
1716		1711		1709	90		
1697	106						
LH							
NOTES							
(1) Taponas, annexe de St-Jean-d'Ardières est érigée en commune distincte en 1791.							
(2) 100 communiants							

Superficie		TARARE (1)		N° de code			
1 399				69 2 29 243			
Intendance	Lyon	Arrondissement (1975)		Villefranche			
Election	Lyon	Canton (1975)		Tarare			
Province	Lyonnais	District (1790)		Villefranche			
Paroisse	Tarare	Canton (1790)		Tarare			
		Canton (1801)		Tarare			
Parlement	Paris	Evêché		Lyon			
Sénéchaussée	Lyon	Démographie contemporaine (hab.)					
Bailliage							
Justice	seigneurie de Tarare et seigneurie d'Ausserra						
Gouvernement		du Lyonnais		1975	12 045	1968	12 296
		1962	12 131	11 890	1954	11 364	
		1946	10 142	1936	10 395	1931	11 474
		1926	11 768	1921	11 472	1911	12 532
Diocèse	Lyon	1906	12 180	1901	12 334	1896	12 028
Archiprêtre	L'Arbresle	1891	12 387	1886	12 580	1881	13 352
Vocable	Sainte-Madeleine	1876	14 383	1872	13 694	1866	15 092
Présentateur	Prieur de Tarare	1861	14 569	1856	13 060	1851	10 280
Démographie ancienne (Feux)		1846	9 659	1841	8 647	1836	7 762
1789		1786		1781		1831	6 833
1776		1771		1766		1806	4 007
1761		1759		1756		1790	2 250
1751		1746		1741		Conservation des registres paroissiaux A. D. : 1601-1792 L. : 1609-1620, 1674-1690, 1714-1716, 1718-1736, 1760-1761, 1773-1777. A. C. : 1527-1792 11 registres	
1736		1731		1726			
1721		1720	229	1719			
1716		1711		1709	229		
1697	229						
LH							
NOTES							
(1) Tarare a pour annexe Saint-Marcel-l'Éclairé qui devient commune distincte en 1791.							
Bibliographie							
Amann (Abbé) : Notice historique sur Tarare. Tarare, Girin - Berthier, 1868, 81 pages.							
Albour (Claude) : Démographie et industrialisation d'une région rurale : le canton de Tarare (de la fin du XVIIIème siècle à nos jours). Lyon, C.H.E.S., D.E.S., 1970, dactylographié, 237 pages.							



Superficie		TERNAY (1)		N° de code	
806		Tornay - Tournay		69 1 38 297	
Intendance	Grenoble	Arrondissement (1975) Lyon			
Election	Vienne	Canton (1975) St-Symphorien-d'Ozon			
Province	Dauphiné	District (1790) Vienne			
Paroisse	Ternay	Canton (1790) St-Symphorien-d'Ozon			
		Canton (1801) St-Symphorien-d'Ozon			
Parlement	Grenoble	Evêché Lyon			
Sénéchaussée					
Bailliage	Vienne	Démographie contemporaine (hab.)			
Justice					
Gouvernement	Grenoble	1975	2 708	1968	2 004
		1962	1 470	1 426	1954 1 300
		1946	956	1936	1 153 1931 1 191
		1926	1 164	1921	1 004 1911 1 177
Diocèse	Vienne	1906	1 002	1901	961 1896 960
Archiprêtre		1891	1 002	1886	1 042 1881 1 027
Vocable	St-Mayeul ou St-Mayol	1876	1 055	1872	1 104 1866 1 154
Présentateur	Prieur du lieu	1861	1 178	1856	1 167 1851 1 119
		1846	1 118	1841	1 125 1836 1 102
Démographie ancienne (Feux)					
1789		1786		1781	1831 1 157 1826 1810 1 009
1776		1771		1766	1806 1 047 1801 1 050 an II
1761		1759		1755(5)	1790 1 038
1751		1748	150 (4)	1741	
1736		1731		1726	773(3)
1721		1720		1719	
		S		VP	
1716		1711		1709	
		S			
1698	588	(2)			
<p>Conservation des registres paroissiaux</p> <p>A. D. : 1739-1792</p> <p>A. C. : 1653-1720 1721-1759 1760-1792.</p>					
<p>NOTES</p> <p>(1) Ternay, anclennement dans le département de l'Isère (38 502), a été rattachée au département du Rhône par la loi du 29-12-1967.</p> <p>(2) habitants (Eouchu)</p> <p>(3) " Dénombrement Fontanieu : 280 habitants</p> <p>(4) et 611 habitants</p> <p>(5) et 676 "</p>					

Superficie		THEIZE		N° de code	
1 189				69 2 06 246	
Intendance	Lyon	Arrondissement (1975) Villefranche			
Election	Lyon	Canton (1975) Le-Bols-d'Oingt			
Province	Lyonnais	District (1790) Villefranche			
Paroisse	Theizé	Canton (1790) Le-Bols-d'Oingt			
		Canton (1801) Le-Bols-d'Oingt			
Parlement	Paris	Evêché Lyon			
Sénéchaussée	Lyon				
Bailliage		Démographie contemporaine (hab.)			
Justice	Oingt				
Gouvernement	du Lyonnais	1975	781	1968	643
		1962	672	727	1954 648
		1946	643	1936	690 1931 748
		1926	752	1921	815 1911 1 079
Diocèse	Lyon	1906	1 163	1901	1 143 1896 1 138
Archiprêtre	L'Arbresle	1891	1 103	1886	1 243 1881 1 205
Vocable	Saint-Antoine	1876	1 202	1872	1 214 1866 1 173
Présentateur	Abbé de Savigny	1861	1 136	1856	1 045 1851 1 060
		1846	1 103	1841	1 030 1836 1 105
Démographie ancienne (Feux)					
1789		1786		1781	1831 1 038 1826 928 1820 1 005
1776		1771		1766	1806 1 000 1801 1 000 an II 1 000
1761		1759		1756	1790 850
1751		1746		1741	
1736		1731		1726	
1721		1720	145	1719	
		S		VP	
1716		1711		1709	145
		S			
1697	145				
LH					
<p>Conservation des registres paroissiaux</p> <p>A.D. : 1693-1792</p> <p>L. : 1703 à 1704 1716 à 1736</p> <p>A.C. : 1700-1792 4 registres.</p>					
NOTES					

Superficie 1 027		THEL		N° de code 69 2 09 247	
Intendance	Lyon	Arrondissement (1975)		Villefranche	
Election	Villefranche	Canton (1975)		Lamure-sur-Azergues	
Province	Beaujolais	District (1790)		Villefranche	
Paroisse	Thel	Canton (1790)		Thizy	
		Canton (1801)		Saint-Nizier	
Parlement	Paris	Evêché		Lyon	
Sénéchaussée		Démographie contemporaine (hab.)			
Bailliage	Villefranche				
Justice	Magny et Beaujeu				
Gouvernement	Magny et Beaujeu du Lyonnais		1975	272	1968 265
		1962	287	266	1954 323
		1946	337	1936 403	1931 458
Diocèse	Mâcon	1926	522	1921 514	1911 637
Archiprêtre	Beaujeu	1906	700	1901 738	1896 855
Vocable	Saint-Pierre et Saint-Paul	1891	922	1886 990	1881 962
Présentateur	Prieur de Charlieu	1876	1 068	1872 1 163	1866 1 048
		1861	1 169	1856 1 145	1851 1 222
Démographie ancienne (Feux)		1846	1 257	1841 1 146	1836 1 135
1789	157	1786	148	1781 147	1831 1 120
1776	133	1771	126	1766 119	1826 762
1761	111	1759		1756 99	1820 776
1751	98	1746	92	1741 96	1806 845
1736	86	1731	80	1726 82	1801 845
1721	73	1720	60	1719	1790 775
1716		1711		1709 60	
1697	LH 201	1655	65		
NOTES		Conservation des registres paroissiaux			
		A.D. : 1680-1792			
		L : 1681 - 1691			
		1706 - 1708			
		1711			
		1718 - 1736			
		A.C. : 1680 - 1792			
		3 registres			

Superficie 194		THIZY (1) Thizy		N° de code 69 2 30 248	
Intendance	Lyon	Arrondissement (1975)		Villefranche	
Election	Villefranche	Canton (1975)		Thizy	
Province	Beaujolais	District (1790)		Villefranche	
Paroisse	Thizy (2)	Canton (1790)		Thizy	
		Canton (1801)		Thizy	
Parlement	Paris	Evêché		Lyon	
Sénéchaussée		Démographie contemporaine (hab.)			
Bailliage	Villefranche				
Justice	Thizy				
Gouvernement	du Lyonnais		1975	3 775	1968 3 793
		1962	3 787	4 079	1954 4 021
		1946	3 658	1936 4 136	1931 4 357
Diocèse	Mâcon	1926	4 487	1921 4 266	1911 4 780
Archiprêtre	Beaujeu	1906	4 856	1901 4 797	1896 4 892
Vocable	St-Georges-du-Château et Notre-Dame.	1891	4 878	1886 4 537	1881 4 078
Présentateur		1876	3 315	1872 3 089	1866 2 928
		1861	2 766	1856 2 801	1851 2 678
Démographie ancienne (Feux)		1846	2 796	1841 1 595	1836 1 611
1789	199	1786	167	1781 161	1831 1 527
1776	161	1771	144	1766 154	1826 1 037
1761	151	1759		1756 157	1820 1 078
1751	155	1746	151	1741 170	1806 904
1736	177	1731	179	1726 158	1801 904
1721	175	1720	130	1719	1790 1 450
1716		1711		1709 130	
1697	LH 64				
NOTES		Conservation des registres paroissiaux			
		A.D. : 1661-1792			
		L. : 1663 à 1691			
		1694 à 1695			
		1701 à 1702			
		1704, 1712, 1715 à 1717			
		1720 à 1736			
		1743			
		A.C. : 1725-1769			
		L. 1764 à 1767			
		Bibliographie			
		Payant (Jean-Paul) : Etude démographique d'une cellule industrielle en Haut-Beaujolais : Thizy, Bourg-de-Thizy de 1836 à nos jours, Lyon, C.H.E.S., D.E.S., 1792, dactylographié, 2 tomes, 119 et 36 pages.			
		(1) Thizy comportait deux parties : la ville et le bourg (de Thizy). Loi du 22 juillet 1843 : la superficie de la commune de Thizy a été augmentée de 165 hectares pris sur la commune de Marnand.			
		(2) Les deux églises de Thizy sont toutes deux annexes (de St-Pierre au Bourg-de-Thizy et de Marnand).			

Superficie 1 936		THURINS Thurins-le-Français (1)		N° de code 69 1 31 249												
Intendance	Lyon	Arrondissement (1975)		Lyon												
Election	Lyon	Canton (1975)		Vaugneray												
Province	Lyonnais	District (1790)		Lyon-Campagne												
Paroisse	Thurins	Canton (1790)		Yzeron et Chateaufieux												
		Canton (1801)		Vaugneray												
Parlement	Paris	Evêché		Lyon												
Sénéchaussée	Lyon	Démographie contemporaine (hab.)														
Bailliage																
Justice	Seigneurie de Thurins															
Gouvernement du Lyonnais		1975	1 619	1968	1 541											
		1962	1 493	1 484	1954	1 461										
		1946	1 311	1936	1 353	1931	1 443									
Diocèse	Lyon	1926	1 395	1921	1 343	1911	1 636									
Archiprêtre	Mornant	1906	1 748	1901	1 810	1896	1 833									
Vocable	Saint-Martin	1891	1 941	1886	1 955	1881	1 879									
Présentateur	Archevêque de Lyon	1876	1 933	1872	1 916	1866	1 845									
		1861	1 906	1856	1 847	1851	1 906									
Démographie ancienne (Feux)		1846	1 730	1841	1 580	1836	1 646									
1789		1786		1781	1831	1 550	1826	1 160	1820	1 224						
1776		1771		1766	1806	1 215	1801	1 215	an II	1 131						
1761		1759		1756	1790	850										
1751		1746		1741	Conservation des registres paroissiaux A.D. : 1693-1792 L : 1704 à 1736 A.C. : 1596-1793 9 registres											
1736		1731		1726												
1721		1720 s	96	1719 vp												
1716		1711		1709 s							96					
1697 LH	96															
NOTES																
(1) Nom révolutionnaire																
		bibliographie Gulot (Paul), Thurins - Démographie d'une commune rurale de l'Ouest Lyonnais, A. Colin, Paris, 1949; 170 p.														

Superficie 843		LA-TOUR-DE-SALVAGNY Salvagny (1)		N° de code 69 1 03 250												
Intendance	Lyon	Arrondissement (1975)		Lyon												
Election	Lyon	Canton (1975)		L'Arbresle												
Province	Lyonnais	District (1790)		Lyon-Campagne												
Paroisse	annexe de Lentilly (2)	Canton (1790)		L'Arbresle												
		Canton (1801)		L'Arbresle												
Parlement	Paris	Evêché		Lyon												
Sénéchaussée	Lyon	Démographie contemporaine (hab.)														
Bailliage																
Justice	Lentilly															
Gouvernement du Lyonnais		1975	1 904	1968	1 367											
		1962	1 094	1 088	1954	843										
		1946	662	1936	625	1931	699									
Diocèse	Lyon	1926	603	1921	551	1911	573									
Archiprêtre	L'Arbresle	1906	611	1901	588	1896	610									
Vocable	Saint-Ennemond	1891	548	1886	582	1881	584									
Présentateur		1876	564	1872	581	1866	589									
		1861	627	1856	630	1851	660									
Démographie ancienne (Feux)		1846	651	1841	614	1836	615									
1789		1786		1781	1831	571	1826	507	1820	527						
1776		1771		1766	1806	389	1801	389	an II	448						
1761		1759		1756	1790	425										
1751		1746		1741	Conservation des registres paroissiaux A.D. : 1692-1792 L. 1655-1698 1708 à 1713 1715 à 1736 A.C. : 1624-1792 5 registres											
1736		1731		1726												
1721		1720 s	53	1719 vp												
1716		1711		1709 s							53					
1697 LH	53															
NOTES																
(1) Sous la révolution, cette commune reprit son nom primitif de Salvagny																
(2) La-Tour-de-Salvagny est érigée en commune distincte de Lentilly en 1791																
		bibliographie Lavenir (F.X.), Documents et traditions sur la paroisse de la Tour-de-Salvagny, anciennement annexe de Lentilly, Lyon, Grange, 1906, 219 p.														

Superficie		TOUSSIEU (1)		N° de code	
502				69 1 38 298	
Intendance	Grenoble	Arrondissement (1975)		Lyon	
Election	Vienne	Canton (1975)			
Province	Dauphiné	District (1790)		Vienne	
Paroisse	Toussieu	Canton (1790)		St-Priest	
		Canton (1801)		Heyrieu	
Parlement	Grenoble	Evêché		Lyon	
Sénéchaussée		Démographie contemporaine (hab.)			
Bailliage	Vienne				
Justice	Vienne				
Gouvernement		Grenoble			
		1975	1 134	1968	968
		1962	770	1954	713
		1946	595	1936	630
		1926	646	1921	621
		1906	669	1901	653
		1891	701	1886	800
		1876	748	1872	772
		1861	864	1856	848
		1846	856	1841	811
		1831	780	1826	819
		1789	1786	1781	632
		1776	1771	1766	1810
		1761	1759	1758	an II
		1751	1748	83 (4)	1741
		1736	1731	1726	148(3)
		1721	1720	1719	
		1716	1711	1709	
		1698	304 (2)		
<p><b>Conservation des registres paroissiaux</b></p> <p>A. D. : 1669-1792 L. : 1742-1744</p> <p>A. C. : 1628-1699 1700-1738 1739-1790.</p>					
<p><b>NOTES</b></p> <p>(1) Toussieu, anciennement dans le département de l'Isère (38 510), fut rattachée au département du Rhône par la loi du 29-12-1967.</p> <p>(2) habitants (Bouchu)</p> <p>(3) " dénombrement Fontanieu : 304 habitants</p> <p>(4) et 283 habitants</p>					

Superficie		TRADES		N° de code	
793				69 2 23 251	
Intendance	Lyon	Arrondissement (1975)		Villefranche	
Election	Villefranche (1)	Canton (1975)		Monsols	
Province	Beaujolais	District (1790)		Villefranche	
Paroisse	Trades	Canton (1790)		Monsols	
		Canton (1801)		Monsols	
Parlement	Paris	Evêché			
Sénéchaussée		Lyon			
Bailliage	Villefranche	Démographie contemporaine (hab.)			
Justice	Trades et Cluny (2)				
Gouvernement		du Lyonnais			
		1975	115	1968	140
		1962	133	1954	137
		1946	154	1936	178
		1926	172	1921	204
		1906	239	1901	271
		1891	303	1886	308
		1876	319	1872	317
		1861	337	1856	363
		1846	388	1841	342
		1831	322	1826	211
		1776	23	1771	16
		1761	19	1759	1756
		1751	13	1746	14
		1736	13	1731	12
		1721	20	1720	20
		1716		1711	1209
		1697	30		
<p><b>Conservation des registres paroissiaux</b></p> <p>A. D. : 1677-1792 L. 1683 à 1692 1720 à 1725 1761</p> <p>A. C. : 1626-1792 2 registres.</p>					
<p><b>NOTES</b></p> <p>(1) Election de Villefranche, excepté un hameau qui est dans le Brionnais élection de Semur.</p> <p>(2) Justice de Cluny pour le hameau qui est en Brionnais.</p>					



Superficie		TREVES (2)		N° de code			
756				69 1 07 252			
Intendance	Lyon	Arrondissement (1975)		Lyon			
Election	Saint-Etienne	Canton (1975)		Condrieu			
Province	Lyonnais	District (1790)		Lyon-Campagne			
Paroisse	annexe de Longes (1)	Canton (1790)		Condrieu			
		Canton (1801)		Condrieu			
Parlement	Paris	Evêché		Lyon			
Sénéchaussée	Lyon	Démographie contemporaine (hab.)					
Bailliage							
Justice	Baronnie de Condrieu et justice de Givors						
Gouvernement		du Lyonnais					
		1975		321	1968	343	
		1962	335	313	1954	308	
		1946	267	1936	289	1931	289
		1926	300	1921	298	1911	331
		1906	326	1901	309	1896	324
Diocèse		Lyon					
Archiprêtre		Mornant					
Vocable		L'Assomption Notre-Dame et Saint-Roch.					
Présentateur							
		1891	329	1886	349	1881	359
		1876	383	1872	377	1866	380
		1861	429	1856	412	1851	436
Démographie ancienne (Feux)		1846		1841		1836	
		1831		1826		1820	
1789		1786		1781			
1776		1771		1766			
1761		1759		1756			
1751		1746		1741			
1736		1731		1726			
1721		1720		1719			
		S 278 (3)		VP			
1716		1711		1709		278	
1697		275 (3)					
LH							
<p>Conservation des registres paroissiaux</p> <p>A.D. : 1691-1792</p> <p>L : 1694 - 1695</p> <p>1698 à 1714</p> <p>1716 à 1736</p> <p>1791</p> <p>A.C. : 1587-1792</p> <p>4 registres</p>							
<p>NOTES</p> <p>(1) En 1791 sont unis Longes et Trèves</p> <p>(2) La loi du 24 octobre 1849 a distrait la section de Trèves de la commune de Longes-et-Trèves, canton de Condrieu et l'érige en commune distincte dont le chef-lieu est fixé à Trèves</p> <p>(3) Feux Longes et Trèves.</p>							
<p>bibliographie</p> <p>-Cochard (Nicolas-François), Longes et Trèves : notice historique et statistique, 30 p.</p> <p>-Chabannes (abbé J.), Notice sur la commune de Trèves, Lyon, A. Vingtrinier, 1871.</p>							

Superficie		TUPIN-ET-SEMONS		N° de code			
826				69 1 07 253			
Intendance	Lyon	Arrondissement (1975)		Lyon			
Election	Saint-Etienne	Canton (1975)		Condrieu			
Province	Lyonnais	District (1790)		Lyon-Campagne			
Paroisse	Tupin-et-Semons	Canton (1790)		Condrieu			
		Canton (1801)		Sainte-Colombe			
Parlement	Paris	Evêché		Lyon			
Sénéchaussée	Lyon	Démographie contemporaine (hab.)					
Bailliage							
Justice	Condrieu						
Gouvernement		du Lyonnais					
		1975		272	1968	248	
		1962	244	250	1954	285	
		1946	289	1936	300	1931	285
		1926	305	1921	306	1911	302
		1906	332	1901	349	1896	359
Diocèse		Vienne					
Archiprêtre		Condrieu					
Vocable		Notre-Dame (Semons) Saint-Julien (Tupin)					
Présentateur		Chapitre de St-Pierre-de-Vienne					
		1891	368	1886	353	1881	389
		1876	390	1872	368	1866	385
		1861	400	1856	402	1851	418
Démographie ancienne (Feux)		1846		411		1841	
		1831		362		1826	
1789		1786		1781			
1776		1771		1766			
1761		1759		1756			
1751		1746		1741			
1736		1731		1726			
1721		1720		1719			
		S 67		VP			
1716		1711		1709		67	
1697		164					
LH							
<p>Conservation des registres paroissiaux</p> <p>A.D. : 1693-1792</p> <p>L. : 1696 à 1698</p> <p>1711 à 1742</p> <p>1790</p> <p>A.C. : 1660-1792</p> <p>3 registres</p>							
<p>NOTES</p>							
<p>bibliographie</p> <p>Cochard (Nicolas-François), Tupin-Semons, Notice historique et statistique, 9 p.</p>							

Superficie 1 825		VALSONNE (1)		N° de code 69 2 29 254			
Intendance	Lyon	Arrondissement (1975)		Villefranche			
Election	Lyon	Canton (1975)		Tarare			
Province	Lyonnais	District (1790)		Lyon-Calpaigne			
Paroisse	Valsonne	Canton (1790)		Tarare			
		Canton (1801)		Tarare			
Parlement	Paris	Evêché Lyon					
Sénéchaussée	Lyon						
Bailliage		Démographie contemporaine (hab.)					
Justice	St-Clément-de-Valsonne						
Gouvernement	du Lyonnais	1975	449	1968	505		
		1962	603	1954	678		
		1946	740	1936	801	1931	913
Diocèse	Lyon	1926	1 007	1921	1 068	1911	1174
Archiprêtre	L'Arbresle	1906	1 281	1901	1 286	1896	1 218
Vocable	Saint-Romain	1891	1 340	1886	1 301	1881	1 385
Présentateur	Chapitre de St-Just de Lyon	1876	1 368	1872	1 360	1866	1 424
		1861	1 393	1856	1 418	1851	1 442
Démographie ancienne (Feux)		1846	1 486	1841	1 428	1836	1 519
1789		1786		1781		1831	1 508
1776		1771		1766		1806	1 181
1761		1759		1756		1790	750
1751		1746		1741		Conservation des registres paroissiaux	
1736		1731		1726		A.D. : 1691-1792	
1721		1720	126	1719		L. : 1693 à 1694	
1716		1711		1709	126	1696-1701 - 1702	
1697	126			1740		1709 à 1736	
LH						1740 à 1742	
						A.C. : 1625-1792	
						6 registres	
NOTES							
(1) En 1791 les communes de Valsonne et de Dième (annexe de Valsonne) n'en ont formé qu'une seule, avant d'être séparées à nouveau (dès 1792)							

Superficie 2 238		VAUGNERAY (1)		N° de code 69 1 31 255			
Intendance	Lyon	Arrondissement (1975)		Lyon			
Election	Lyon	Canton (1975)		Vaugneray			
Province	Lyonnais	District (1790)		Lyon-Campagne			
Paroisse	Vaugneray	Canton (1790)		Vaugneray			
		Canton (1801)		Vaugneray			
Parlement	Paris	Evêché Lyon					
Sénéchaussée	Lyon						
Bailliage		Démographie contemporaine (hab.)					
Justice	Vaugneray, relevant du comté de Lyon						
Gouvernement	du Lyonnais	1975	2 893	1968	2 494		
		1962	2 211	1954	2 118		
		1946	2 085	1936	2 123	1931	2 048
Diocèse	Lyon	1926	2 029	1921	1 942	1911	1 980
Archiprêtre	Mornant	1906	1 936	1901	1 940	1896	1 961
Vocable	Saint-Antoine	1891	2 001	1886	2 077	1881	2 002
Présentateur	Comtes de Lyon	1876	1 997	1872	1 977	1866	2 046
		1861	2 066	1856	2 085	1851	2 174
Démographie ancienne (Feux)		1846	2 128	1841	1 939	1836	1 971
1789		1786		1781		1831	1 721
1776		1771		1766		1806	1 548
1761		1759		1756		1790	1 175
1751		1746		1741		Conservation des registres paroissiaux	
1736		1731		1726		A.D. : 1737-1792	
1721		1720	184	1719		A.C. : 1600-1792	
1716		1711		1709	184	9 registres	
1697	184						
LH							
NOTES							
(1) La commune de Vaugneray perd le 9-7-1852 la section de St-Clair réunie à la commune d'Yzeron							
		bibliographie		Tricou (Jean), Notes pour servir à l'histoire de Vaugneray, Lyon, Virel et Vacher, 16 p.			

Superficie 2 095		VAULX-EN-VELIN (1) Vaux-en-Velin		N° de code 69 1 35 256	
Intendance	Grenoble	Arrondissement (1975)		Lyon	
Election	Vienne	Canton (1975)			
Province	Dauphiné	District (1790)		Vienne	
Paroisse	Vaux-en-Velin (2)	Canton (1790)		Villourbanne	
		Canton (1801)		Meyzieu	
Parlement	Grenoble	Evêché		Lyon	
Sénéchaussée		Démographie contemporaine (hab.)			
Bailliage	Vienne				
Justice	Marquisat de Vaux-en-Velin				
Gouvernement	Grenoble	1975		1968	20 726
		1962	12 118	11 826	1954 9 630
		1946	7 821	1936 7 386	1931 8 124
Diocèse	Lyon	1926	3 745	1921 1 588	1911 1 315
Archiprêtre	Meyzieu	1906	1 235	1901 1 251	1896 1 314
Vocable	St-Romain - Martyr	1891	1 270	1886 1 251	1881 1 258
Présentateur	Prieur de la Platière	1876	1 245	1872 1 238	1866 1 260
		1861	1 340	1856 1 263	1851 1 287
Démographie ancienne (Feux)		1846	1 233	1841 1 182	1836 1 170
1789		1786		1781	1 015
1776		1771	1766	1806	986 1801 961 an II
1761		1759	1756	1790	882
1751		1748	126(5)	1741	
1736		1731	1726	Conservation des registres paroissiaux	
1721		1720	1719	A. C. : 1639-1793	
1716		1711	1709		
1698	932 (3)				

NOTES

- (1) Par décret du 24 mars 1852, cette commune a été distraite du département de l'Isère et réunie au département du Rhône.
- (2) communauté de Vaux-en-Velin
- (3) habitants (Bouchu)
- (4) Saugrain ne donne aucun chiffre. Dénombrement de Fontanieu : 1 606 habitants.
- (5) et 687 habitants.

Superficie 1 774		VAUX-EN-BEAUJOLAIS (1) Vaux (3) Vaux-sur-Villefranche		N° de code 69 2 32 257	
Intendance	Lyon	Arrondissement (1975)		Villefranche	
Election	Villefranche	Canton (1975)		Villefranche	
Province	Beaujolais	District (1790)		Villefranche	
Paroisse	Vaux (2)	Canton (1790)		des environs de Villefranche	
		Canton (1801)		Villefranche	
Parlement	Paris	Evêché			
Sénéchaussée		Démographie contemporaine (hab.)			
Bailliage	Villefranche				
Justice	Vaux				
Gouvernement	du Lyonnais	1975		1968	606
		1962	578	557	1954 570
		1946	613	1936 732	1931 734
Diocèse	Lyon	1926	745	1921 814	1911 998
Archiprêtre	Anse	1906	1 100	1901 1 108	1896 1 158
Vocable	Saint-Martin	1891	1 198	1886 2 650	1881 2 654
Présentateur	Abbé de Cluny	1876	2 499	1872 2 425	1866 2 395
		1861	2 274	1856 2 280	1851 2 280
Démographie ancienne (Feux)		1846	2 073	1841 2 038	1836 2 035
1789	309	1786	297	1781	286
1776	282	1771	243	1766	248
1761	242	1759		1756	230
1751	228	1746	239	1741	249
1736	225	1731	234	1726	224
1721	237	1720	250	1719	
1716		1711		1709	250
1697	268				
LH					
Conservation des registres paroissiaux A.D. : 1692-1791 A.C. : 1655-1793 7 registres					

NOTES

- (1) La section du Perréon a été distraite de la commune de Vaux (en Beaujolais) et érigée en commune par la loi du 17 novembre 1890 sous le nom de "Le Perréon" qui comprend aussi la section de la "Creuse" avec le village du Perréon pour chef-lieu.
- (2) L'annexe de Vaux, Saint-Cyr-le-Château est érigée en commune distincte en 1791.
- (3) Devient Vaux-en-Beaujolais le 20\_1\_1928.

Superficie 1 919		VALKRENARD		N° de code 69 2 04 258	
Intendance	Lyon	Arrondissement (1975)		Villefranche	
Election	Villefranche	Canton (1975)		Beaujeu	
Province	Beaujolais	District (1790)		Villefranche	
Paroisse	Vauxrenard	Canton (1790)		Beaujeu	
		Canton (1801)		Beaujeu	
Parlement	Paris	Evêché		Lyon	
Sénéchaussée		Démographie contemporaine (hab.)			
Bailliage	Villefranche				
Justice	Le Thil				
		1975	288	1968	318
Gouvernement	du Lyonnais	1962	334	1954	375
		1946	430	1936	482
		1926	532	1921	575
Diocèse	Mâcon	1906	711	1901	749
Archiprêtre	Vauxrenard (1)	1891	870	1886	929
Vocable	Saint-Martin	1876	922	1872	915
Présentateur	Prévôt de Saint-Pierre-de-Mâcon	1861	954	1856	1 027
		1846	1 025	1841	956
Démographie ancienne (Feux)		1831	1 027	1826	951
1789	191	1786	204	1781	193
1776	191	1771	201	1766	178
1761	207	1759		1756	154
1751	186	1746	168	1741	178
1736	160	1731	151	1726	152
1721	112	1720	165	1719	
1716		1711		1709	165
1697					
LH	238				
Conservation des registres paroissiaux					
A.D. : 1663-1792					
L. : 1674 à 1691					
1698 à 1699					
1708 à 1709					
1714 à 1736					
1764					
A.C. : 1632-1792					
6 registres					
NOTES					
(1) L'archiprêtre de Vauxrenard comprenait 38 cures et 1 annexe, la plupart en Bourgogne.					

Superficie 1 533		VENISSIEUX (1) Vénissieux		N° de code 69 1 41 259	
Intendance	Grenoble	Arrondissement (1975)		Lyon	
Election	Vienne	Canton (1975)		Vénissieux (5)	
Province	Dauphiné	District (1790)		Vienne	
Paroisse	Vénissieux	Canton (1790)		St-Priest	
		Canton (1801)		St-Symphorien-d'Ozon	
Parlement	Grenoble	Evêché		Lyon	
Sénéchaussée		Démographie contemporaine (hab.)			
Bailliage	Vienne				
Justice	Vénissieux				
		1975	74 347	1968	47 613
Gouvernement	Grenoble	1962	29 040	1954	20 374
		1946	15 283	1936	16 337
		1926	11 506	1921	8 050
Diocèse	Lyon	1906	4 417	1901	3 867
Archiprêtre	Meysieu	1891	3 502	1886	5 884
Vocable	St-Germain	1876	5 224	1872	4 750
Présentateur	Abbesse de St-Pierre de Lyon	1861	3 820	1856	3 681
		1846	3 176	1841	3 078
Démographie ancienne (Feux)		1831	2 714	1826	1 810
1789		1786		1781	1 997
1776		1771		1766	
1761		1759		1755	253
1751		1748	106(4)	1741	
1736		1731		1726	410(3)
1721		1720		1719	
1716		1711		1709	
1698	872 (2)				
Conservation des registres paroissiaux					
A. C. : 1748-1792					
A. D. : 1706-1792					
L. : 1708-1736, 1751, 1785.					
NOTES					
(1) Par décret du 24 Mars 1852, Vénissieux fut distraite du département de l'Isère et réunie au département du Rhône, canton de la Guillotière.					
Le quartier de Vénissieux fut érigé en commune par la loi du 26 Mars 1888					
La loi du 26 Mars 1888 : la commune de St-Fons a été distraite de celle de Vénissieux.					
(2) habitants (Bouchu)					
(3) " Dénombrement Fontanleu : 1 074 habitants					
(4) et 687 habitants					
.../...					

VENISSIEUX		Notes (suite)	
<p>(5) Le canton de Vénissieux, comprenant la seule commune de Vénissieux, a été créé par le décret du 13-07-1973 (distraît du canton de Bron).</p>			

Superficie 403		VERNAISON		N° de code 69 1 26 260	
Intendance	Lyon	Arrondissement (1975)		Lyon	
Election	Lyon	Canton (1975)		St-Genis-Laval	
Province	Lyonnais	District (1790)		Lyon-Campagne	
Paroisse	annexe de Charly (1)	Canton (1790)		Millery	
		Canton (1801)		St-Genis-Laval	
Parlement	Paris	Evêché		Lyon	
Sénéchaussée	Lyon	Démographie contemporaine (hab.)			
Bailliage					
Justice	Charly et Vernaison				
Gouvernement		du Lyonnais			
				1975	3 250
		1962	1 766	1 755	1 995
		1946	1 508	1 936	1 423
Diocèse		Lyon		1926	1 373
Archiprêtré		Mornant		1921	1 256
Vocable		Saint-Denis		1906	1 220
Présentateur				1901	1 278
				1891	1 122
				1886	1 176
				1876	1 303
				1872	1 076
				1861	1 437
				1856	1 390
				1851	1 182
				1846	939
				1841	1 023
				1836	1 129
				1831	1 108
				1826	950
				1820	950
				1806	1 019
				1801	1 019
				an II	823
				1790	500
				1789	
				1786	
				1781	
				1776	
				1771	
				1766	
				1761	
				1759	
				1756	
				1751	
				1746	
				1741	
				1736	
				1731	
				1726	
				1721	
				1720	140
				S	1719
				VP	1711
				1716	1711
				S	1209
				1697	140
				LH	
<p>Conservation des registres paroissiaux</p> <p>A.D. : 1692-1792</p> <p>L. : 1695 à 1736</p> <p>1759</p> <p>A.C. : 1614-1793</p> <p>6 registres</p>					
<p>NOTES</p> <p>(1) Vernaison, annexe de Charly, est érigé en commune distincte en 1791.</p>					

Superficie		VERNAY		N° de code	
559		Vernay et St-Didier-sur-Beaujeu (1)		69 2 04 261	
Intendance	Lyon	Arrondissement (1975)		Villefranche	
Election	Villefranche	Canton (1975)		Beaujeu	
Province	Beaujolais	District (1790)		Villefranche	
Paroisse	Vernay	Canton (1790)		Beaujeu	
		Canton (1801)		Beaujeu	
Parlement	Paris	Evêché		Lyon	
Sénéchaussée		Démographie contemporaine (hab.)			
Bailliage	Villefranche				
Justice	Beaujeu				
Gouvernement	du Lyonnais	1962	71	1968	80
		1946	190	1936	156
		1926	72	1921	78
Diocèse	Mâcon	1906	123	1901	127
Archiprêtre	Beaujeu	1891	148	1886	172
Vocable	Notre-Dame	1876	187	1872	184
Présentateur	Prieur de Charlieu	1861	205	1856	221
Démographie ancienne (Feux)		1846	238	1841	149
1789	39	1786	36	1781	33
1776	27	1771	31	1766	26
1761	26	1759		1756	26
1751	25	1746	25	1741	26
1736	24	1731	25	1726	26
1721	24	1720	24	1719	
1716		1711		1709	24
1697					
LH	32				
NOTES		Conservation des registres paroissiaux			
(1) En 1793, Vernay et Saint-Didier-sur-Beaujeu		A.D. : 1665-1792			
		L. : 1672 à 1673			
		1681 à 1682			
		1692 à 1693			
		1718 à 1723			
		1728 à 1736			
		1764 à 1767			
		A.C. : 1601-1792			
		2 registres			

Superficie		VILLECHENEVE		N° de code	
1 415				69 1 27 263	
Intendance	Lyon	Arrondissement (1975)		Lyon	
Election	Roanne	Canton (1975)		Saint-Laurent-de-Chamousset	
Province	Beaujolais Forez Lyonnais	District (1790)		Lyon-Campagne	
Paroisse	Villechenève	Canton (1790)		Bessenay	
		Canton (1801)		Saint-Laurent-de-Chamousset	
Parlement	Paris	Evêché		Lyon	
Sénéchaussée	Lyon	Démographie contemporaine (hab.)			
Bailliage					
Justice	Marquis de la Rivière				
Gouvernement	du Lyonnais	1962	666	1968	624
		1946	774	1936	804
		1926	820	1921	871
Diocèse	Lyon	1906	1 200	1901	1 317
Archiprêtre	Néronde	1891	1 361	1886	1 340
Vocable		1876	1 360	1872	1 350
Présentateur	Prieur de Montrottier	1861	1 422	1856	1 397
Démographie ancienne (Feux)		1846	1 381	1841	1 400
1789		1786		1781	
1776		1771		1766	
1761		1759		1756	
1751		1746		1741	
1736		1731		1726	
1721		1720	76	1719	
1716		1711		1709	76
1697	76				
LH					
NOTES		Conservation des registres paroissiaux			
		A.D. : 1692-1791			
		L. : 1703-1714 à 1715			
		1717 à 1736			



VILLEFRANCHE-SUR-SAONE (2)		N° de code	
Superficie 948	Ville-libre-sur-Saône, Mont-Buzyanthe (1) Commune Franche (1)	69 2 32 264 A	
Intendance	Lyon	Arrondissement (1975)	Villefranche
Election	Villefranche	Canton (1975)	Villefranche
Province	Beaujolais	District (1790)	Villefranche
Paroisse	Villefranche	Canton (1790)	Villefranche
		Canton (1801)	Villefranche
Parlement	Paris	Evêché	Lyon
Sénéchaussée		Démographie contemporaine (hab.)	
Bailliage	Villefranche		
Justice	Villefranche		
Gouvernement	du Lyonnais	1975	30 341
		1962	24 516
		1946	20 041
		1936	18 871
		1926	17 339
		1906	16 031
		1891	12 928
		1876	12 485
		1861	11 650
		1968	26 338
		1954	21 703
		1931	18 188
		1911	16 388
		1896	13 627
		1881	13 074
		1866	12 469
		1851	7 769
		1846	7 064
		1841	6 848
		1836	7 533
		1831	6 460
		1826	5 041
		1820	5 033
		1806	5 095
		1801	4 374
		an II	4 706
		1790	4 750
		1789	1 053
		1786	944
		1781	830
		1776	752
		1771	754
		1766	740
		1761	721
		1759	762
		1751	743
		1746	749
		1741	743
		1736	748
		1731	769
		1726	718
		1721	667
		1720	868
		1719	868
		1711	868
		1709	868
		1697	666
		LH	
<p><b>NOTES</b></p> <p>(1) Nom révolutionnaire</p> <p>(2) Par la loi du 14 Mars 1853, les communes de Béligny et d'Ouilley sont rattachées à Villefranche. Des portions de la commune d'Ouilley sont annexées par Gleizé et par Arnas.</p>			
<p><b>Bibliographie :</b></p> <p>Belloffet (Joseph) : Histoire de Villefranche, capitale du Beaujolais. Villefranche, Jean Guillermet, 1932, 311 p.</p> <p>Chaine (Gérard) et Loiseau (Jacques) : Etude d'une société urbaine : Villefranche-sur-Saône (1750-1849). Lyon, C.H.E.S., D.E.S., 1972, 2 tomes, 183 et 203 pages.</p>			

BELIGNY (1)		N° de code	
Superficie		69 2 32 264 B	
Intendance	Lyon	Arrondissement (1975)	
Election	Villefranche	Canton (1975)	Villefranche
Province	Beaujolais	District (1790)	Villefranche
Paroisse	Béligny	Canton (1790)	des environs de Villefranche
		Canton (1801)	Villefranche
Parlement	Paris	Evêché	
Sénéchaussée		Démographie contemporaine (hab.)	
Bailliage	Villefranche		
Justice	Villefranche		
Gouvernement	du Lyonnais	1975	1968
		1962	1954
		1946	1936
		1926	1921
		1906	1901
		1891	1886
		1876	1872
		1861	1856
		1846	1 365
		1841	1 217
		1836	1 054
		1831	760
		1826	627
		1820	635
		1806	560
		1801	560
		an II	543
		1790	325
		1789	152
		1786	96
		1781	95
		1776	96
		1771	96
		1766	79
		1761	90
		1759	81
		1756	81
		1751	68
		1746	108
		1741	85
		1736	71
		1731	90
		1726	80
		1721	50
		1720	24
		1719	24
		1716	69
		1711	24
		1697	65
		LH	
<p><b>NOTES</b></p> <p>(1) Cette commune disparaît en 1853, rattachée à Villefranche (23-4-1853)</p>			
<p><b>Conservation des registres paroissiaux</b></p> <p>A.D. : 1693-1792 L. : 1701-1710 à 1738 1757</p>			

Superficie		OUILLY (1)		N° de code 69 2 32 264 C	
Intendance	Lyon	Arrondissement (1975)			
Election	Villefranche	Canton (1975)			
Province	Beaujolais	District (1790) Villefranche			
Paroisse	OUILLY	Canton (1790) des environs de Villefranche "			
		Canton (1801) Villefranche			
Parlement	Paris	Evêché Lyon			
Sénéchaussée		Démographie contemporaine (hab.)			
Bailliage	Villefranche				
Justice	Villefranche				
Gouvernement	du Lyonnais	1962	1975	1968	1954
		1946	1936	1931	
Diocèse	Lyon	1926	1921	1911	
Archiprêtre	Anse	1906	1901	1896	
Vocable	St-Agathe	1891	1886	1881	
Présentateur	Prieur d'Arnas	1876	1872	1866	
		1861	1856	1851	570
Démographie ancienne (Feux)		1846	497	1841	471
		1836	620	1831	496
1789	45	1786	45	1781	48
1776	48	1771	55	1766	46
1761	51	1759		1756	44
1751	43	1746	51	1741	55
1736	48	1731	36	1726	
1721	29	1720	35	1719	
1716		1711		1709	35
1697	47				
LH					
<p>Conservation des registres paroissiaux</p> <p>A.D. : 1672-1792</p> <p>L. : 1689 à 1691</p> <p>1694 à 1696</p> <p>1699 à 1700</p> <p>1703 à 1736</p> <p>1770</p>					
<p>NOTES</p> <p>(1) Cette commune est supprimée en 1853, (23-4-1853). Son territoire est partagé entre les communes de Villefranche, Gleizé et Arnas.</p>					

Superficie		VILLE-SUR-JARNOUX (2)		N° de code 69 2 06 265	
1 011		VILLE-sur-Jarnioux Charmont (1)			
Intendance	Lyon	Arrondissement (1975) Villefranche			
Election	Lyon	Canton (1975) Bois-d'Oingt			
Province	Lyonnais	District (1790) Villefranche			
Paroisse	Ville-sur-Jarnioux	Canton (1790) Bois-d'Oingt			
		Canton (1801) Bois-d'Oingt			
Parlement	Paris	Evêché Lyon			
Sénéchaussée	Lyon	Démographie contemporaine (hab.)			
Bailliage					
Justice	Jarnioux et Marzé				
Gouvernement	du Lyonnais	1962	1975	1968	410
		1946	389	1931	410
Diocèse	Lyon	1926	585	1921	576
Archiprêtre	Anse	1906	746	1901	783
Vocable	Saint-Martin	1891	840	1886	890
Présentateur	Abbé d'Ainay	1876	868	1872	867
		1861	1 328	1856	1 235
Démographie ancienne (Feux)		1846	1 332	1841	1 316
		1836	1 265	1831	1 291
1789		1786		1781	
1776		1771		1766	
1761		1759		1756	
1751		1746		1741	
1736		1731		1726	
1721		1720	162	1719	700
1716		1711		1709	162
1697					
LH	172				
<p>Conservation des registres paroissiaux</p> <p>A.D. : 1692-1792</p> <p>L. 1707 à 1708</p> <p>1709 à 1710</p> <p>1713 à 1716</p> <p>1718 à 1741</p> <p>1746 à 1749</p> <p>1755 à 1756</p> <p>1760 à 1789</p> <p>A.C. : 1667-1732</p> <p>Incomplet</p>					
<p>NOTES</p> <p>(1) Nom révolutionnaire.</p> <p>(2) Ville-sur-Jarnioux perd la section de Jarnioux érigée en commune distincte par l'arrêté préfectoral du 25 janvier 1869.</p> <p>(3) 700 communicants.</p>					

Superficie		VILLEURBANNE (1)		N° de code			
1 452		Villeurbane		Canton Nord 1 33 266 (3) Canton Sud 1 34 266 (3)			
Intendance	Grenoble	Arrondissement (1975)					
Election	Vienne	Canton (1975)					
Province	Dauphiné	District (1790) Vienne					
Paroisse	Villeurbanne (2)	Canton (1790) Villeurbanne					
		Canton (1801) Meyzieu					
Parlement	Grenoble	Evêché Lyon					
Sénéchaussée		Démographie contemporaine (hab.)					
Bailliage	Vienne						
Justice	Marquisat de Vaux-en-Velin						
			1975	116 535	1968	119 879	
Gouvernement	Grenoble	1962	105 416	105 189	1954	81 769	
		1946	82 399	81 322	1931	82 038	
Diocèse	Lyon	1926	63 775	1921	56 110	1911	42 526
Archiprêtre	des Suburbes	1906	33 890	1901	29 220	1896	21 714
Vocabulaire		1891	17 940	1886	14 715	1881	11 176
Présentateur	Archevêque de Lyon	1876	9 033	1872	7 474	1866	6 663
		1861	5 850	1856	5 339	1851	5 395
Démographie ancienne (Feux)		1846	4 252	1841	3 677	1836	2 998
1789		1786		1781		1810	1 903
1776		1771		1766		1806	1 834
1761		1759		1755		1801	1 654
1751		1748		1741		an II	
1736		1731		1726			
1721		1720		1719			
1716		1711		1709			
1698							
		Conservation des registres paroissiaux					
		A. C. : 1631-1792					
		L. : 1658-1660					
		A. D. : 1739-1791					
		L. : 1740, 1741, 1757.					
NOTES		Bibliographie					
(1) Par décret du 24 Mars 1852, la commune de Villeurbanne a été distraite du département de l'Isère et réunie au département du Rhône, canton de la Guillotière. Le canton de Villeurbanne fut créé par la loi du 22 Juin 1854 (n°1 623) avec chef-lieu à Villeurbanne. Ce canton comprenait le territoire du 7e canton de Lyon et les quatre anciennes communes de l'Isère. Un décret du 10-01-1964, scinda officiellement le canton de Villeurbanne en 3 parties. La commune de Villeurbanne était déjà divisée en 2 cantons: Villeurbanne-Nord et Villeurbanne-Sud. Un 3e canton dit de Bron fut constitué par la réunion des communes de Bron, St-Fons, Vaux-en-Velin et Vénissieux.		Perrier (J.) : Villeurbanne, Historique et biographique - Villeurbanne, Colombier, 1905.					

VILLEURBANNE  
Notes (suite)

Le siège du nouveau canton fut fixé à Bron.  
(2) Communauté de Vaux-en-Velin.  
(3) Population :

	Canton Nord	Canton Sud	Total
1968 :	53 689	66 190	119 879
1975 :	53 015	63 520	116 535

Superficie 1 874		VILLIE-MORGON (2) Villilié		N° de code 69 2 04 267		
Intendance	Lyon	Arrondissement (1975)		Villefranche		
Election	Villefranche	Canton (1975)		Beaujeu		
Province	Beaujolais	District (1790)		Villefranche		
Paroisse	Villilié	Canton (1790)		Villilié (1)		
		Canton (1801)		Beaujeu		
Parlement	Paris	Evêché		Lyon		
Sénéchaussée		Démographie contemporaine (hab.)				
Bailliage	Villefranche					
Justice	Fontcrenne					
Gouvernement du Lyonnais			1975	1 551	1968	1 586
		1962	1 565	1 570	1954	1 538
		1946	1 535	1 566	1931	1 571
Diocèse	Mâcon	1926	1 622	1 745	1911	2 143
Archiprêtre	Vauxrenard	1906	2 299	1 901	2 334	1 896
Vocable		1891	2 225	1 886	2 172	1 881
Présentateur	Evêque de Mâcon	1876	2 579	1 872	2 571	1 866
		1861	2 452	1 856	2 331	1 851
Démographie ancienne (Feux)		1846	2 402	1 841	2 316	1 836
1789	372	1786	325	1781	309	
1776	309	1771	311	1766	304	
1761	302	1759		1756	286	
1751	261	1746	264	1741	254	
1736	254	1731	238	1726	240	
1721	242	1720	226	1719		
1716		1711		1709	226	
1697	265					
LH						
NOTES		Conservation des registres paroissiaux A. D. : 1682-1792 L. : 1683-1691 1696-1708 1716-1718 1720-1736.				
(1) Le canton de Villilié (1790) a été supprimé par la loi du 8 Pluviôse an IX (17 Janvier 1801).						
(2) Prend le nom de Villilié-Morgon le 24 Avril 1867 (nom antérieur- Villilié).		Bibliographie				
		Barbero (Dominique), Villilié-Morgon (1740-1820). Etude de démographie historique, Lyon, C.H.E.S., D.E.S., 1977, dactylographié, 240 pages.				

Superficie 560		VOURLES Vourles-le-Courageux (1)		N° de code 69 1 26 268		
Intendance	Lyon	Arrondissement (1975)		Lyon		
Election	Lyon	Canton (1975)		St-Genis-Laval		
Province	Lyonnais	District (1790)		Lyon-Campagne		
Paroisse	annexe de Brignais	Canton (1790)		Millery		
		Canton (1801)		St-Genis-Laval		
Parlement	Paris	Evêché		Lyon		
Sénéchaussée	Lyon	Démographie contemporaine (hab.)				
Bailliage						
Justice	Brignais					
Gouvernement du Lyonnais			1975	1 505	1968	1 171
		1962	982	1 051	1954	907
		1946	673	1936	687	1931
Diocèse	Lyon	1926	753	1921	634	1911
Archiprêtre	Mornant	1906	668	1901	780	1896
Vocable	Saint-Bonnet	1891	867	1886	866	1881
Présentateur		1876	942	1872	1 051	1 866
		1861	1 075	1856	961	1851
Démographie ancienne (Feux)		1846	871	1841	815	1836
1789		1786		1781	1831	830
1776		1771		1766	1806	848
1761		1759		1756	1790	625
1751		1746		1741		
1736		1731		1726		
1721		1720	189	1719		
1716		1711		1709	189	
1697	189					
LH						
NOTES		Conservation des registres paroissiaux A.D. : 1682-1792 L. : 1675 à 1676 1678 à 1691 1709 à 1736				
(1) Nom révolutionnaire.						

Superficie		YZERON		N° de code				
1 075		Yzeron-et-Châteauvieux (1) Montagne-les-Bois (2)		69 1 31 269				
Intendance	Lyon	Arrondissement (1975)	Lyon					
Election	Lyon	Canton (1975)	Vaugneray					
Province	Lyonnais	District (1790)	Lyon-Campagne					
Paroisse	Yzeron	Canton (1790)	Yzeron et Châteauvieux(3)					
		Canton (1801)	Vaugneray					
Parlement	Paris	Evêché	Lyon					
Sénéchaussée	Lyon	Démographie contemporaine (hab.)						
Bailliage								
Justice	Baronnie d'Yzeron							
Gouvernement	du Lyonnais	1975	483	1968	505			
		1962	500	473	1954	532		
		1946	550	1936	555	1931	545	
Diocèse	Lyon	1926	525	1921	572	1911	650	
Archiprêtre	Mornant	1906	679	1901	697	1896	727	
Vocable		1891	734	1886	755	1881	713	
Présentateur	Abbé d'Ainay	1876	744	1872	725	1866	802	
		1861	1 262	1856	776	1851	592	
Démographie ancienne (Feux)		1846	576	1841	570	1836	586	
1789	1786	1781	1831	603	1826	598	1820	613
1776	1771	1766	1806	446	1801	446	an II	500
1761	1759	1756	1790	450				
1751	1746	1741	Conservation des registres paroissiaux A.D. : 1673-1792 L. : 1684-1685 1687-1696 1698-1736					
1736	1731	1726						
1721	1720 S	1719 VP						62 (4)
1716	1711	1709 S						62 (4)
1697	62 (4)							
LH								
<p>NOTES</p> <p>(1) En 1790, Yzeron et Châteauvieux</p> <p>(2) Nom révolutionnaire</p> <p>(3) Le canton d'Yzeron et Châteauvieux (1790) est supprimé par la loi du 8 Pluviôse an IX (17-01-1801)</p> <p>(4) Yzeron : 46 feux Châteauvieux : 16 feux.</p>								

Communes		Provinces	
Code INSEE	Nom	Code INSEE	Nom
01	Aube	10	Loiret
02	Aisne	11	Seine-et-Marne
03	Ardenne	12	Yonne
04	Ardennes	13	Seine-et-Oise
05	Basses-Alpes	14	Seine-et-Normandie
06	Bouches-du-Rhône	15	Seine-et-Provence
07	Charente	16	Normandie
08	Charente-Maritime	17	Normandie
09	Corrèze	18	Normandie
10	Creuse	19	Normandie
11	Dordogne	20	Normandie
12	Doubs	21	Normandie
13	Du Nord	22	Normandie
14	Essonne	23	Normandie
15	Gard	24	Normandie
16	Gard	25	Normandie
17	Gers	26	Normandie
18	Gironde	27	Normandie
19	Haut-Rhin	28	Normandie
20	Hauts-de-Seine	29	Normandie
21	Indre	30	Normandie
22	Indre-et-Loire	31	Normandie
23	Isère	32	Normandie
24	Jura	33	Normandie
25	Landes	34	Normandie
26	Loire	35	Normandie
27	Loire-Atlantique	36	Normandie
28	Lot	37	Normandie
29	Lot-et-Garonne	38	Normandie
30	Mayenne	39	Normandie
31	Meurthe-et-Moselle	40	Normandie
32	Meuse	41	Normandie
33	Midi-Pyrénées	42	Normandie
34	Midi-Pyrénées	43	Normandie
35	Morbihan	44	Normandie
36	Nord	45	Normandie
37	Oise	46	Normandie
38	Oise	47	Normandie
39	Oise	48	Normandie
40	Oise	49	Normandie
41	Oise	50	Normandie
42	Oise	51	Normandie
43	Oise	52	Normandie
44	Oise	53	Normandie
45	Oise	54	Normandie
46	Oise	55	Normandie
47	Oise	56	Normandie
48	Oise	57	Normandie
49	Oise	58	Normandie
50	Oise	59	Normandie
51	Oise	60	Normandie

### CARTES

Cartographie : M. H. de Morangiès  
Laboratoire Associé au C.N.R.S. N° 223

### TABLE DES CARTES

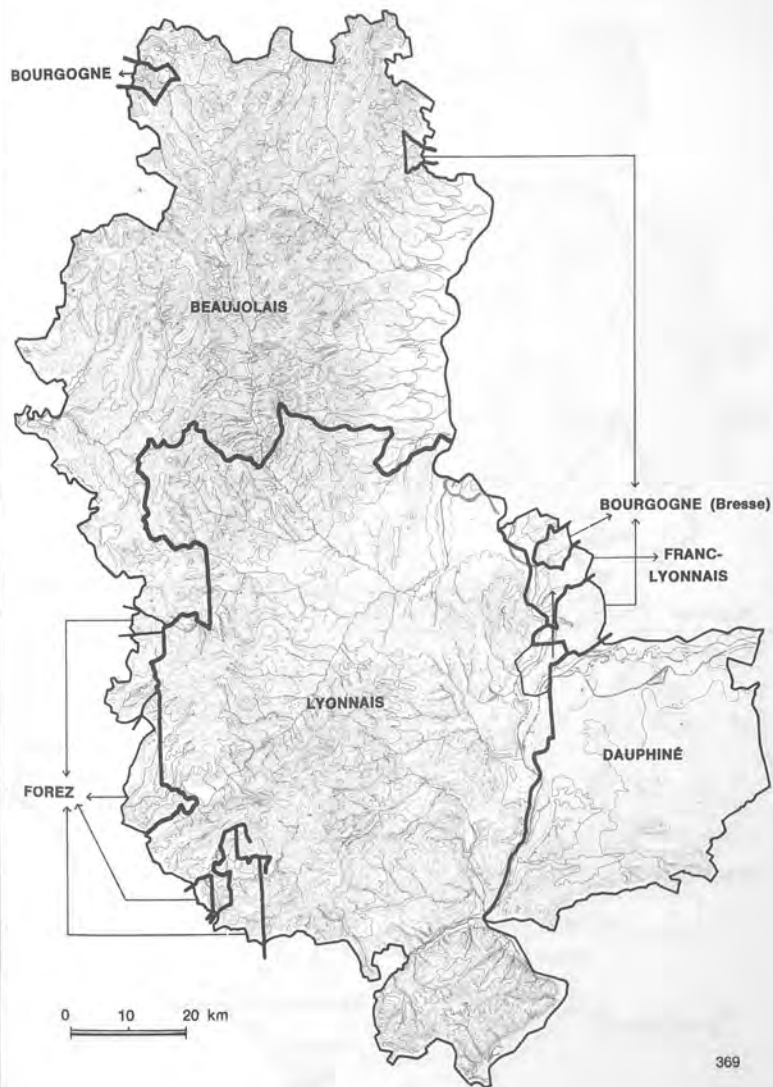
- 1 - Les Communes en 1975 (Code INSEE).
- 2 - Les Provinces.
- 3 - Les élections et subdélégations.
- 4 - Les Diocèses.
- 5 - Les Arrondissements et Cantons.
- 6 - La population paroissiale en 1709.
- 7 - La population communale en l'An II.
- 8 - La population communale en 1851.
- 9 - La population communale en 1901.
- 10 - La population communale en 1954.
- 11 - La population communale en 1975.
- 12 - La Communauté urbaine de Lyon  
Evolution par commune 1876-1911.
- 13 - La Communauté urbaine de Lyon  
Evolution par commune 1911-1954.
- 14 - La Communauté urbaine de Lyon  
Evolution par commune 1954-1975.
- 15 - Evolution de 1876-1975.
- 16 - Maximum de population par commune.



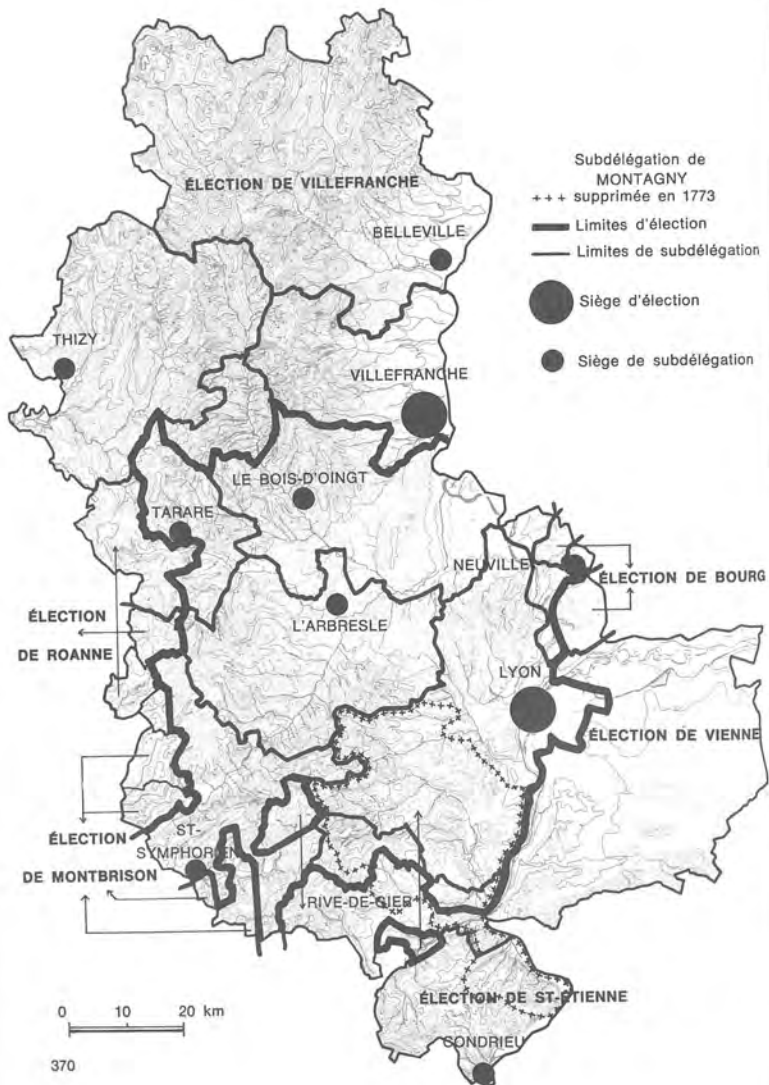


LES COMMUNES EN 1975  
(Code I.N.S.E.E.)

LES PROVINCES

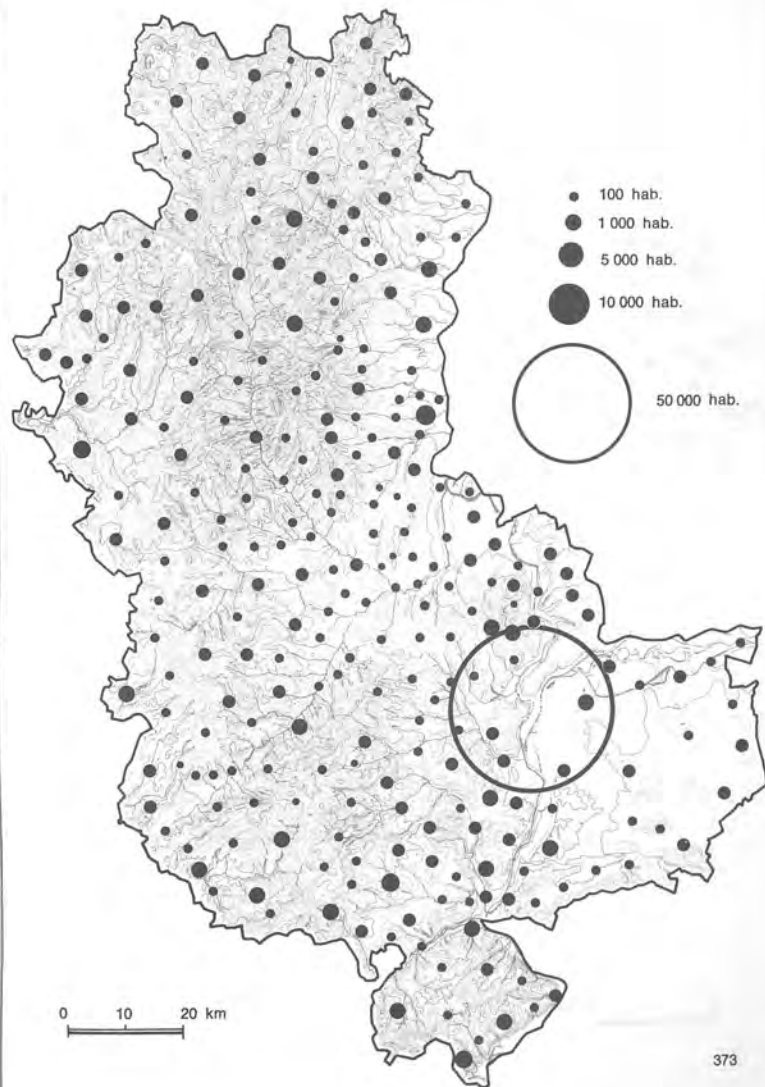


## ÉLECTIONS ET SUBDÉLÉGATIONS

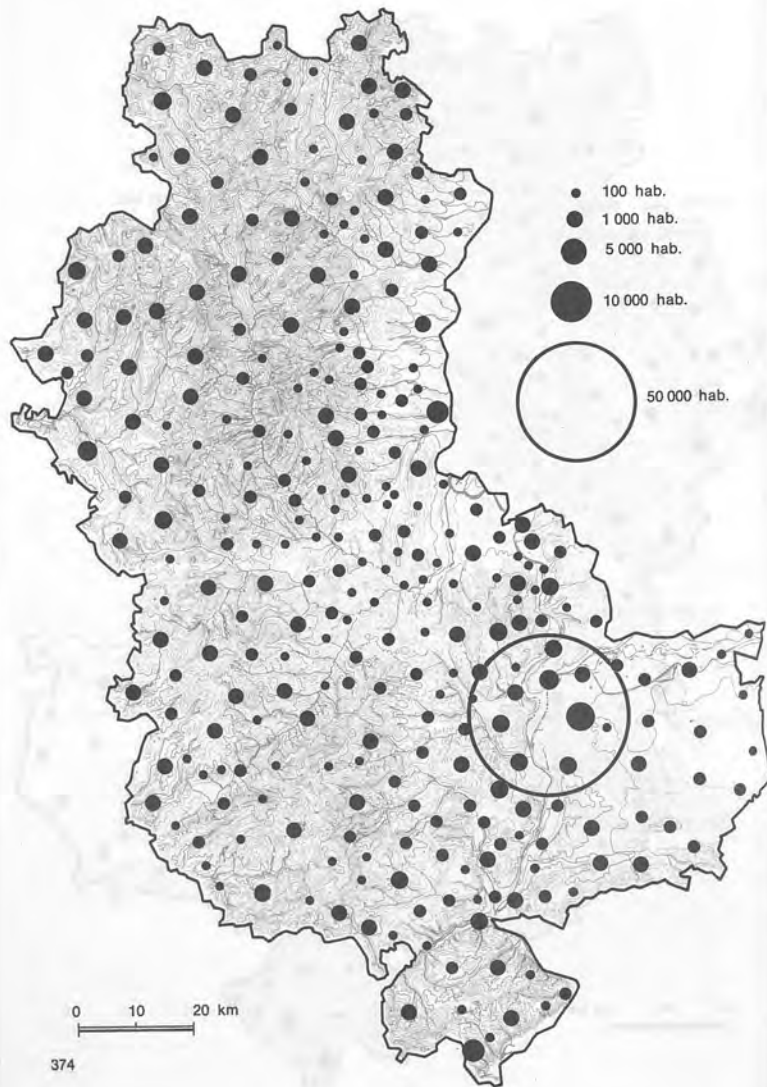


## LES DIOCÈSES ET ARCHIPRÊTRES

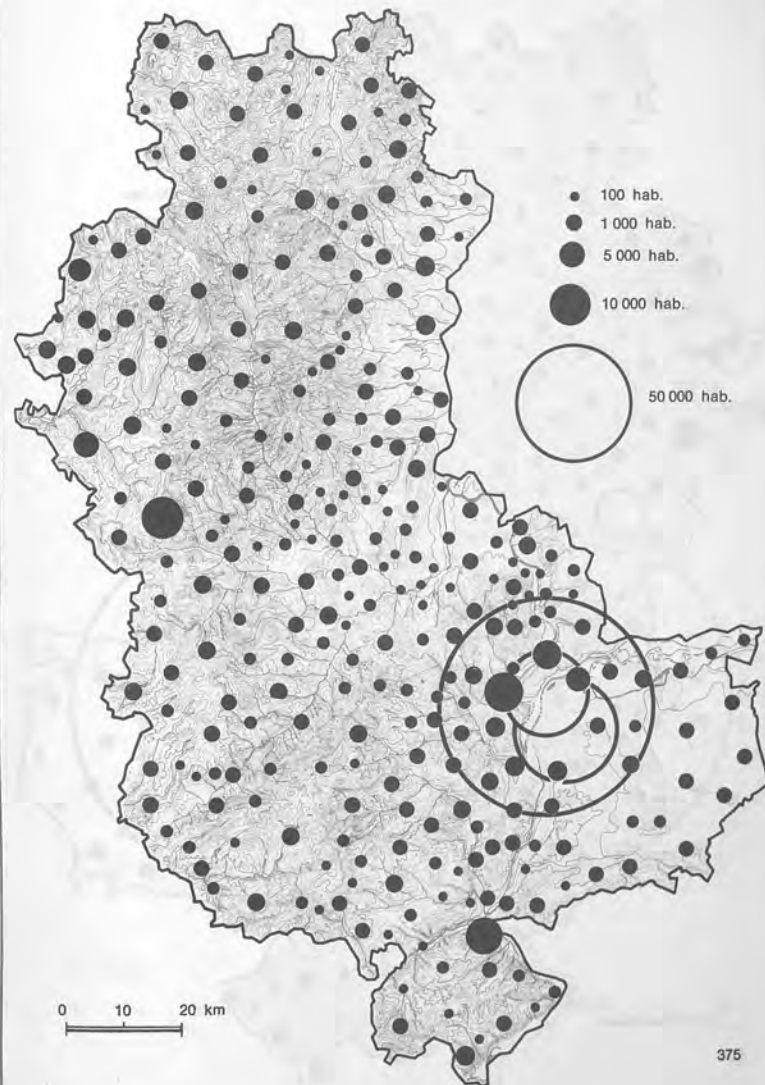




LA POPULATION COMMUNALE EN L'AN II

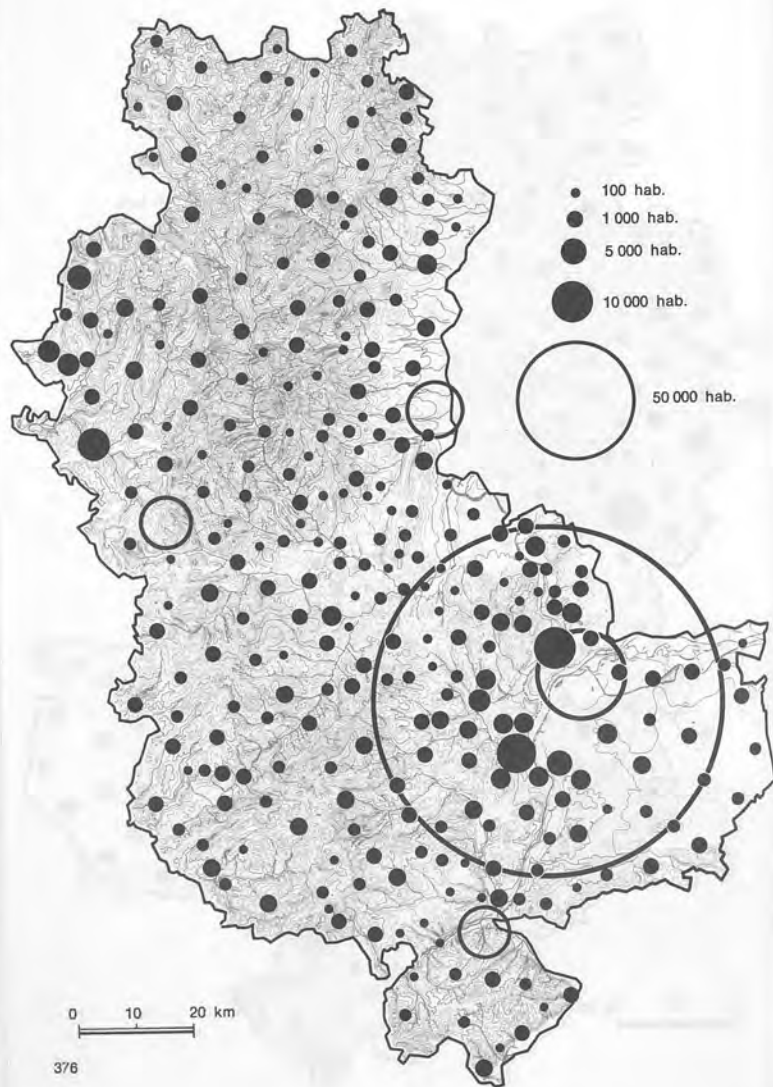


LA POPULATION COMMUNALE EN 1851

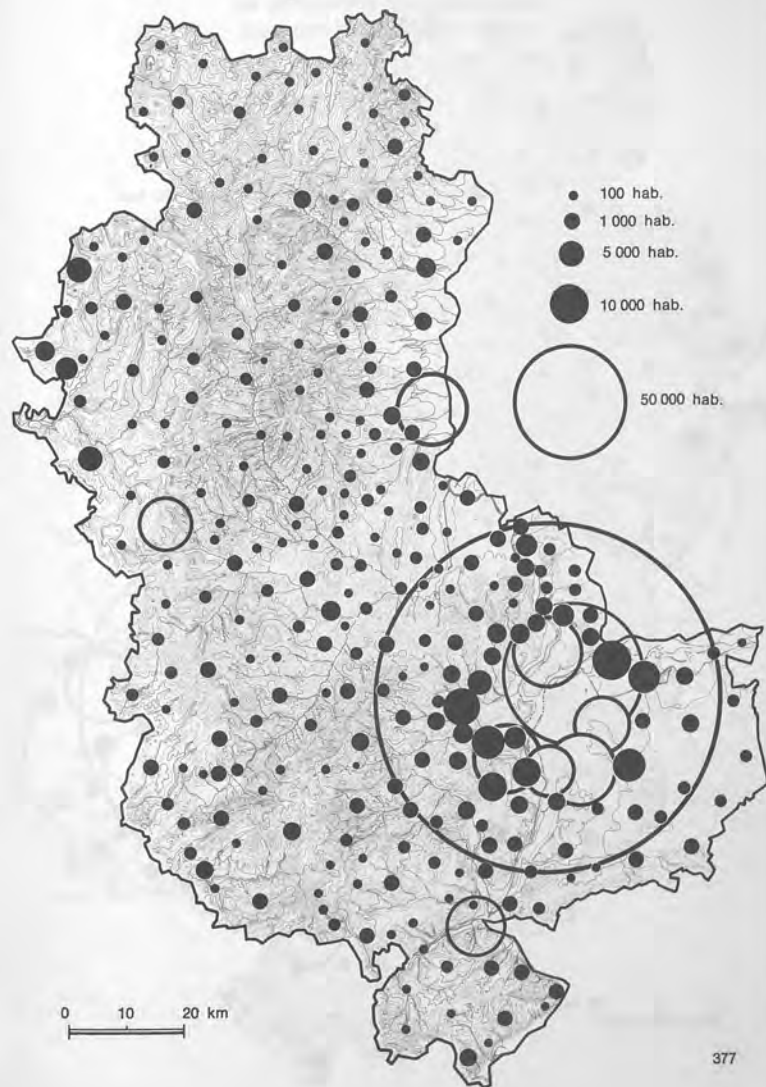




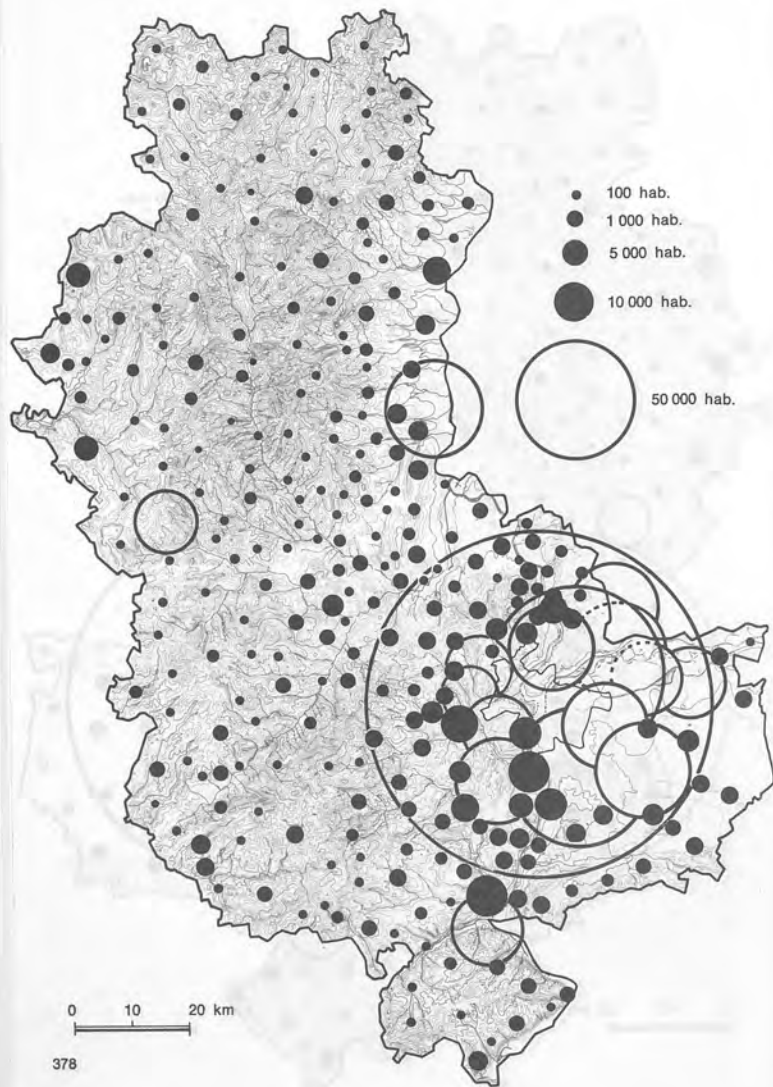
LA POPULATION COMMUNALE EN 1901



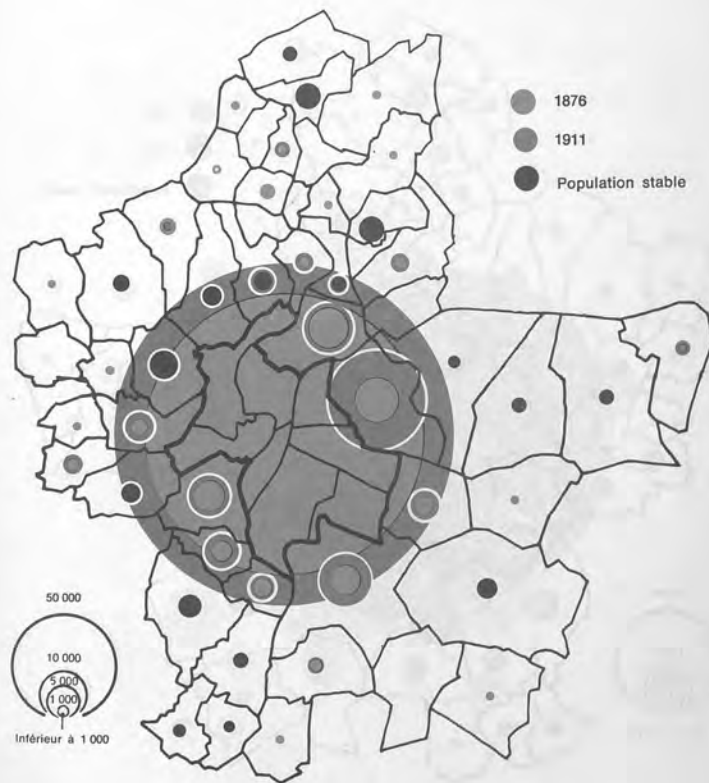
LA POPULATION COMMUNALE EN 1954



LA POPULATION COMMUNALE EN 1975

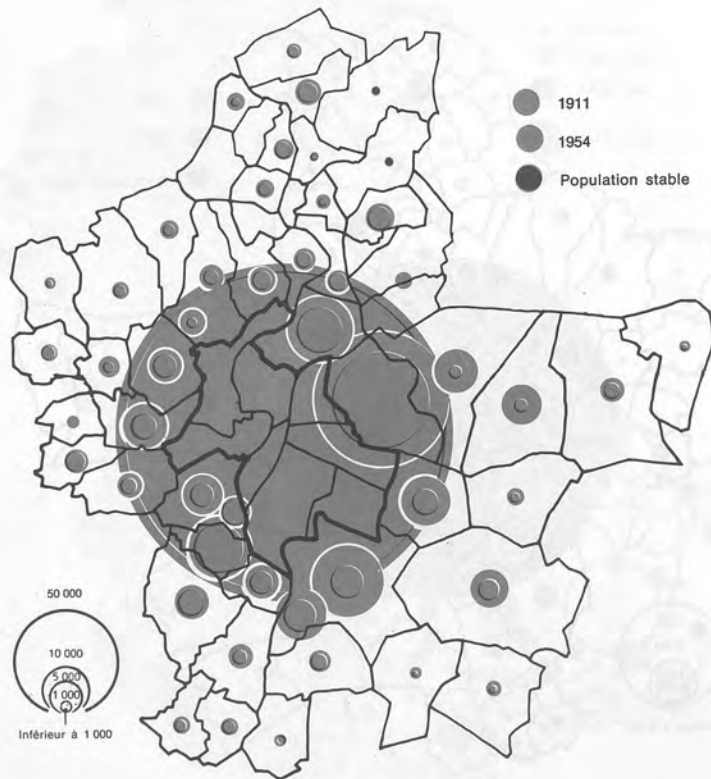


LA COMMUNAUTÉ URBAINE DE LYON  
ÉVOLUTION PAR COMMUNE 1876-1911





LA COMMUNAUTÉ URBAINE DE LYON  
ÉVOLUTION PAR COMMUNE 1911-1954



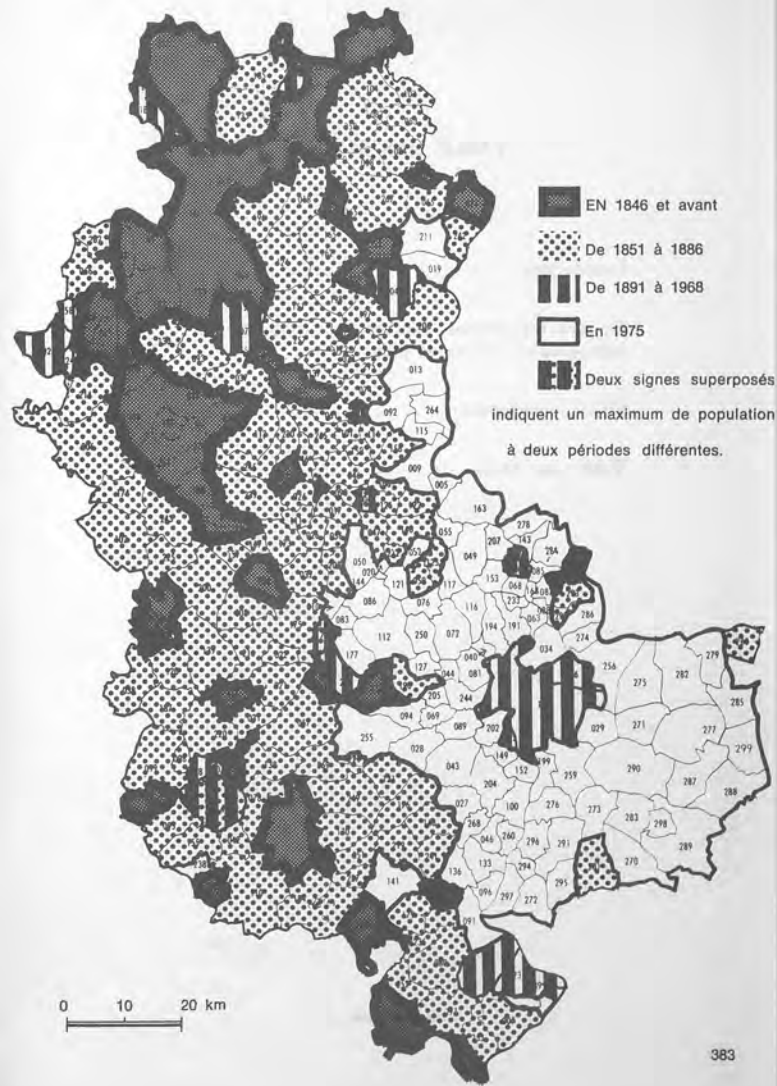
LA COMMUNAUTÉ URBAINE DE LYON  
ÉVOLUTION PAR COMMUNE 1954-1975



ÉVOLUTION DE 1876 A 1975



MAXIMUM DE POPULATION PAR COMMUNE





## TABLE DES MATIERES

Introduction .....	7
Sources manuscrites, sources imprimées, ..... bibliographie, cartes et plans .....	29
Fiches communales .....	43
Table des cartes .....	367

AUDIN - IMPRIMEUR - LYON