Yves Heskia, architecte

75FI 1-75FI71

1977-1999



75Fi 22 extrait

Elise Pescheux, stagiaire CNAM, janvier 2024

Introduction

Zone d'identification

Cote :
75FI1-75FI71

Date :
1977-1999

Langue des unités documentaires :
Français

Auteur :
Elise Pescheux, stagiaire CNAM, janvier 2024.

Origine :
Agence d'architecture d'Yves Heskia.

Biographie ou Histoire :
Yves Heskia est né en 1950 à Lyon dans une famille bourgeoise. Brillant élève, il obtient son baccalauréat à l'âge de 15 ans puis étudie à l'école régionale d'architecture de Lyon dont il sort diplômé en 1972. Dès avril 1972, il débute chez l'architecte Bernard Balaÿ. En 1980, il crée sa propre agence en profession libérale, au 9 cours Aristide Briand à Caluire-et-Cuire, assisté de Francine Courriol qui restera sa fidèle assistante jusqu'à la fin de sa carrière (voir son témoignage oral conservé au Archives du Rhône) et de Frédéric Fougère, dessinateur, qui gravira tous les échelons pour être son plus proche collaborateur tout au long de sa carrière. En 2000, Yves Heskia s'associe et crée avec François Machecourt l'agence CORUM Architectes. Il conserve une activité propre jusqu'à fin 2006. En 2015, il cède ses parts et prend sa retraite. Il est élu membre de la Société académique d'Architecture de Lyon en 2002. Il décède en 2022.

Histoire de la conservation :
Les rouleaux de plans ont été collectés au 114 rue Mazenod à Lyon qui a été sa dernière agence. C'est Yves Heskia lui-même qui s'est séparé de toutes ses archives autres et a fait le choix de ne conserver qu'une petite sélection de plans calques en rouleau.

Modalités d'entrée :
Le fonds a fait l'objet d'un don au Département du Rhône le 15 novembre 2022 par Irène Heskia-Beaupertuy.

Zone du contenu et de la structure

Présentation du contenu :
Aux côtés de classeurs de photographies (1980-1992, en attente de classement), le fonds se compose essentiellement de plans de projets qui, pour leur grande majorité, se situent dans le Rhône et portent sur des projets privés de constructions d'immeubles de logement, d'immeubles de bureaux ou encore de bâtiments d'activité, avec un style post-moderne caractéristique des années 1980 et 1990.

Évaluation, tris, et éliminations, sort final :
Lors du récolement, des éliminations de doublons ou de certaines phases de projet ont été effectuées, à partir du tableau de gestion élaboré par la Commission pour les archives d'architecture, d'urbanisme et du paysage de Midi-Pyrénées. En outre, du fait d'un d'intérêt architectural limité ou de l'absence d'intérêt pour le territoire du département du Rhône, certains documents n'ont pas été conservés.

Accroissements :
Pas d'accroissement envisagé.

Mode de classement :

Les projets sont classés par ordre alphabétique géographique : organisés par départements puis par communes, et enfin selon un ordre chronologique.

Zone des conditions d'accès et d'utilisation

Conditions d'accès :

Le fonds est librement communicable.

Conditions d'utilisation :

Conformément au règlement de la salle de lecture.

Zone des sources complémentaires

Bibliographie :

CARLI, Félicien, Lyon - petite histoire de l'architecture, Paris, éd. Du Cardo, 2019.

JOURDAN, Pierre, Lyon. L'architecte Yves Heskia est décédé, Lyon People, 30 août 2022. https://www.lyonpeople.com/les-gens/lyon-larchitecte-yves-heskia-est-decede-2022-08-30.html

POIGNARD, Frédéric, "Les astuces de l'architecte " /, Lyon Figaro, 30 juin 1988.

Annexes

Sigles employés dans l'instrument de recherche

A3 : format de papier qui en cm est de 29,7 x 42 cm, ce qui correspond à 297 x 420 mm.

APD : avant-projet détaillé.

APS : avant-projet sommaire.

C.D.I : centre de documentation et d'informations.

DCE : dossier de consultation des entreprises. Ces éléments sont adjoints aux pièces écrites pour les appels d'offres.

DOE : dossier des ouvrages exécutés (cf. POE).

EXE : phase des études d'exécution (cf. PEO).

MOA : maître d'ouvrage, soit le commanditaire du projet.

PC : permis de construire.

PEO : plans d'exécution des ouvrages. Ces plans rassemblent toutes les informations nécessaires aux différents corps d'état impliqués dans la réalisation d'un chantier.

RDC : rez-de-chaussée.

SCI : société civile immobilière. C'est une structure juridique constituée à minima de deux personnes, chacune ayant le statut d'associé et permettant de gérer un ou plusieurs biens immobiliers.

s.d : sans date.

SERL : Société d'Équipement et d'aménagement du Rhône et de Lyon. La *SERL* est une société d'économie mixte qui intervient en partenariat avec les maîtres d'ouvrage.

VRD : voirie et réseaux divers. Désigne l'ensemble des ouvrages réalisés pour la viabilisation d'un terrain : voirie, alimentation en eau, gaz, électricité, télécommunications, assainissement, éclairage public, etc.

ZAC : zone d'aménagement concerté. Il s'agit d'une opération publique d'aménagement de l'espace urbain, projet établi autour d'un programme de construction et d'équipements publics.

Z.I : zone industrielle.

SOMMAIRE

Plans 75Fi1-75Fi 62		pages 6-20
Rhône	75Fi 1-75Fi 60	pages 6-20
Saône et Loire	75Fi61-75Fi62	page 20
Photothèque 75Fi 63-75Fi 68		pages 20-21
Archives administratives	75Fi 69-75Fi 70	page 21
Yves Heskia, peintre	75Fi 71	page 21

Répertoire

75Fi1-75Fi62 Plans.

1977-1999

75Fi1-75Fi59 Rhône (69).

1977-1999

75Fi1 Caluire-et-Cuire.

s.d.

Description physique :
Dimensions : plus grand format : 77x128 cm

Présentation du contenu :
Le Genois, immeuble de bureaux, Grande rue de Saint-Clair. MOA H.D.I. Grand Cap. Dans les cartouches, le projet porte le numéro “9201” ce qui situe le démarrage des études en 1992. DCE (s.d.) : plan masse, 1/100e, façades, 1/100e, plans de niveaux et toitures, 1/50e, coupes, 1/50e.

75Fi2 Champagne-au-Mont-d’Or.

1988-1990

Description physique :
Dimensions : plus grand format : 81x119 cm

Présentation du contenu :
Immeuble de bureaux et surface commerciale. MOA Investissement Lyonnais. Plan topographique (1988). DCE des bâtiments A et B (1989 et mises à jour en 1990) : plan de masse, 1/200e, plans de niveaux, toitures, coupes et façades, 1/50e.

75Fi3 Chaponnay.

1990

Description physique :
Dimensions : plus grands formats : 80x90 cm 65x120 cm

Présentation du contenu :
Bâtiments de stockage ou activité, Z.I. Chapotin Est. Relevé topographique d’état des lieux, plan de géomètre (s.d.) Permis de construire (1990) : plan masse, 1/500e, plan de couverture et coupe, 1/200e, façades, 1/100e.

75Fi4 Écully.

1991-1993

Description physique :
Dimensions : plus grand format : 67x97 cm

Présentation du contenu :
Collège privé du Sacré-Cœur, création de deux salles de classes et d’un C.D.I. MOA OGEC du Sacré-Cœur. DCE (1992) : plan topographique d’état des lieux, plan de situation, plan de masse, 1/500e, plans de niveaux, charpente et toiture, 1/50e, coupes et façades, 1/50e. DOE (1993) : plan topographique d’état des lieux, plans de niveaux, charpente et toiture, 1/50e, coupes et façades, 1/50e.

75Fi5-75Fi13 Genas.

1987-1993

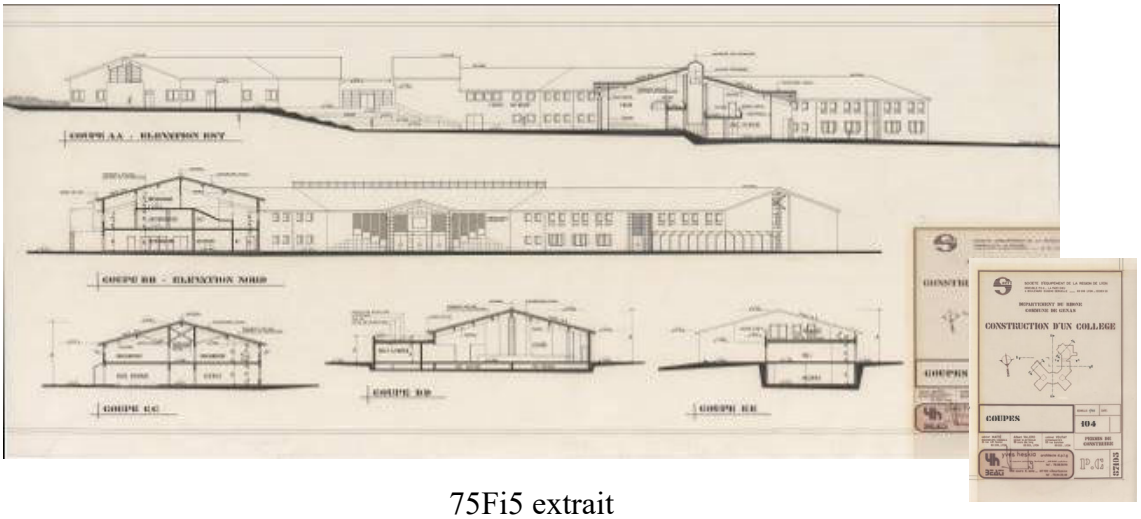

75Fi5 extrait

75Fi5-75Fi9 Collège Louis Leprince Ringuet.

1987-1993

Présentation du contenu :
MOA Département du Rhône et Société d'Équipement de la Région de Lyon SERL.

75Fi5-75Fi6 Construction.

1987

75Fi5 Concours et permis de construire.

s.d.

Description physique :
Dimensions : plus grand format : 110x135,5 cm

Présentation du contenu :
Le projet porte le numéro "87105" ce qui situe le démarrage des études en 1987. L'APS, non conservé au profit du permis de construire, date de mai 1987. Planche de rendu de concours auquel l'architecte a participé et a été lauréat (s.d.) : plan masse, 1/500e, plans de niveaux, coupes et façades, 1/200e, axonométrie. Permis de construire (s.d.) : plan masse, 1/200e, plans de niveaux, coupes et façades, 1/100e, abri à vélo et clôture, 1/100e, logement de fonction, 1/100e.

75Fi6 EXE-DOE.

1987

Description physique :
Dimensions : plus grand format : 111x137 cm

Présentation du contenu :
Plan d'EXE mis à jour pour le récolement : plan masse, 1/200e, bâtiments A à F, plans de niveaux, toitures et coupes, 1/50e, abris vélo et clôture.

75Fi7-75Fi9 Extensions.

1992-1993

75Fi7 Permis de construire.

1992

Description physique :
Dimensions : plus grand format : 70x113 cm

Présentation du contenu :
Les plans d'APS, de novembre 1991 et mars 1992, tirages formant doublons avec les calques di permis de construire, n'ont pas été conservés. Plan masse, 1/500e, bâtiments C,G et F : plans de niveaux, coupes et façades, 1/100e, sas bâtiment A, abri à vélo, vestiaires et préau, 1/100e.

75Fi8 DCE et EXE.

1992-1993

Description physique :
Dimensions : plus grand format : 110x136 cm 80x193 cm

Présentation du contenu :
DCE (1992) : planning de chantier, plan masse, 1/200e, préau, 1/50e : coupes, façades, détails. EXE : Bâtiment F, salle audiovisuelle, plan de plafond, 1/50e (1992), vestiaires, 1/50e (1992), bassin de rétention, plan 1/200e et profils 1/100e (1993).

75Fi9 DOE.

1993

Description physique :
Dimensions : plus grand format : 89x128 cm 69x150 cm

Présentation du contenu :
Bâtiment A, sas d'entrée, plan, coupe, façade, 1/50e, bâtiment B, plan d'aménagement du niveau bas, 1/50e, bâtiments C et G, plans de niveaux, toiture, coupes, façades, 1/50e, bâtiment F, plan de toiture, 1/50e, abri à vélo, plan, coupes, façades, 1/50e, vestiaires, plan, coupe, façades, 1/50e.

75Fi10 Locaux d'activités, ZAC "Reconfranches".

1990-1991

Description physique :
Dimensions : plus grand format : 76x190 cm

Présentation du contenu :
MOA SNC Le Parc de Genas 2 1er et 2ème permis de construire (1990) : plan de situation, plan masse, 1/500e, plan d'ensemble et coupes, 1/200e, façades, 1/100e, plan de cellule type, 1/100e. DCE (1990) : plan d'ensemble et coupes, 1/200e, plan de cellule type, 1/100e. EXE (1991) : plan masse, 1/500e, façades et coupes, 1/100e.

75Fi11-75Fi13 Groupe scolaire de Vurey.

1992-1993

Présentation du contenu :
MOA Commune de Genas.

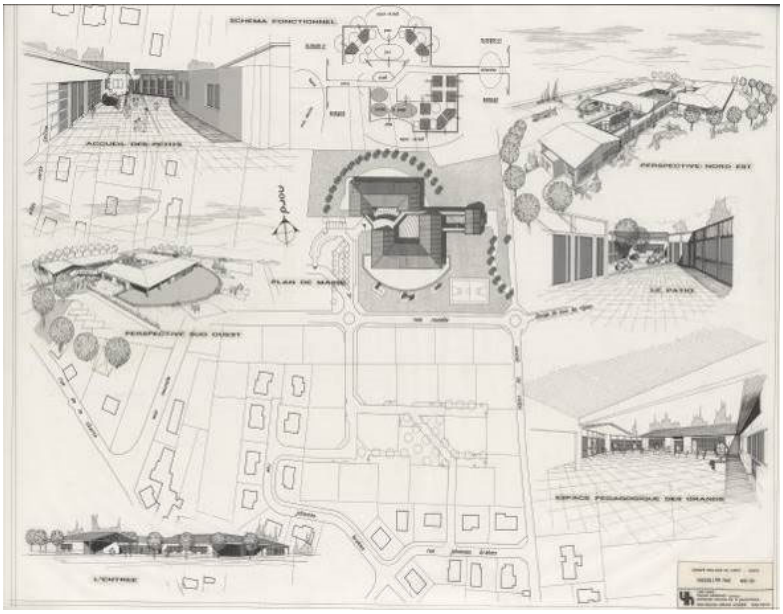

75Fi11 extrait

75Fi11 Concours et permis de construire.

1992-1993

Description physique :
Dimensions : plus grand format : 91x136 cm

Présentation du contenu :
Planches des concours auquel l'architecte a participé et a été lauréat : 1ère phase (1992) : plan masse, perspectives, plan de RDC, 2ème phase (1993) : plan masse, perspectives, plan de RDC, coupes. Permis de construire (1993) : plan masse, 1/500e, plan d'ensemble du RDC, 1/100e, coupes-façades et façades, 1/100e.

75Fi12-75Fi13 DCE.

1993

Présentation du contenu :
Plans et carnets de détails.

75Fi12 Plans.

1993

Description physique :
Dimensions : plus grand format : 103x162 cm

Présentation du contenu :
Plan topographique avec implantation du bâtiment (s.d.), plan masse, 1/500e, plan d'implantation et VRD, 1/200e, plan des espaces verts, 1/200e, bâtiments A, B et C, plans de RDC, charpentes et toitures, 1/50e, façades, 1/100e, coupes, 1/50e.

75Fi13 Carnet de détails.

1993

Description physique :
Dimensions : 30x42 cm

Présentation du contenu :
Détails sur chaufferie, logement du gardien, serrureries, forgets, menuiseries bois, menuiseries métalliques, façades et caniveau E.P. en toiture.

75Fi14 Grigny.

1995-1997

Description physique :
Dimensions : plus grand format : 92x147 cm

Présentation du contenu :
Implantation de Gier Services et Entrepôts, rue Marcelin Berthelot. Transformation de l'ancienne usine SOPRORGA de la Société Sanofi. MOA Gier Services et Entrepôts. Permis de construire (1995) : plan masse 1/500e, bâtiments A et B, façades d'état des lieux et état projeté, 1/200e, bâtiment N, plans, coupes, façades, 1/200e, volet paysager : façades et coupe 1/200e, perspectives volumétriques, photographies de l'avenue Berthelot et du terrain. Dossier pour une déclaration de mise en service d'une installation classée pour la protection de l'environnement (1995) : plan de situation, 1/25000e, copie servitude publique, plan de situation, 1/2000e, plan masse, 1/500e, plan théorique de stockage, 1/200e, plan, 1/200e, local chargeur, plan et coupe, 1/100e. PEO Consultation, bâtiment N (1996) : plan de masse, état des lieux, relevé de géomètre, 1/500e, plan masse projet, 1/500e, plan d'ensemble et façades, 1/100e, bureaux : plans de niveaux, toiture, coupes, 1/50e. Permis de construire modificatif (1997, sur la base de plans PEO de 1996) : plan de toiture et VRD, 1/200e, plan, coupes et façades, 1/200e.

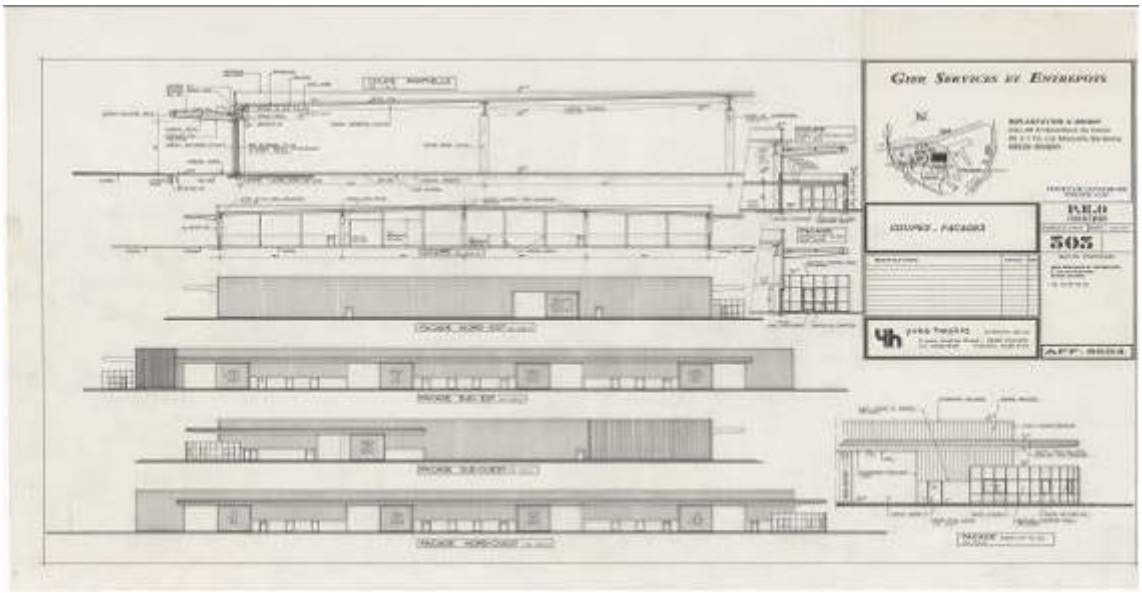

75Fi 14 extrait

75Fi15-75Fi19 L'Arbresle.

1991-1994

Présentation du contenu :
Reconstruction du Collège des 4 vents. MOA Conseil Général du Rhône et Société d'Équipement de la Région de Lyon SERL.

75Fi15 APS.

1991

Description physique :
Dimensions : plus grand format : 90x173 cm

Présentation du contenu :
plan masse général, PC (s.d.), plans de masse, état existant, état projeté, phases 1 et 2, 1/200e, plans de niveaux (RDC, étage) de l'ensemble des bâtiments, 1/100e, coupes et façades générales, 1/100e.

75Fi16 Plannings de travaux.

1992

Description physique :
Dimensions : 62,5x88,5 cm

Présentation du contenu :
Phase 1 : bâtiments A à G.

75Fi17 Plans masse, phasage de chantier et VRD.

1992-1993

Description physique :
Dimensions : plus grand format : 105x160 cm

Présentation du contenu :
Plan masse de démolition, 1/200e (1992), plan masse, état final, 1/200e (1992), plan masse d'implantation (1992), plans de masse phase 2 et chantier, 1/200e (1992), plans de masse phase 1 et emprise de chantier, 1/200e (1993), plans de VRD, 1ere et 2eme phase (1992, 1993).

75Fi18-75Fi19 POE.

1992-1994

75Fi18 Bâtiments A, B, C, D, E, F.

1993

Description physique :
Dimensions : plus grands formats : 109x151 cm 92x199 cm

Présentation du contenu :
Implantation des axes, plans de niveaux et toiture, façades et coupes, 1/50e.

75Fi19 Bâtiments H, I, J, K, L.

1992-1994

Description physique :
Dimensions : plus grands formats : 92x130 cm 57x154 cm

Présentation du contenu :
Bâtiments H, I, J, K : plans de niveaux et toiture, façades et coupes, 1/50e (1994). Bâtiment L : état des lieux et aménagement, plans de niveaux et toiture, façades et coupes, 1/50e (1992).

75Fi20-75Fi53 Lyon.

1985-1999

75Fi20 Le Louisianne.

1985-1987

Description physique :
Dimensions : plus grand format : 79x107 cm

Présentation du contenu :
Immeuble de logements situé à l'angle rue de la Madeleine et rue du Repos, dans le 7ème arrondissement. MOA SCLI/SEMCODA Permis de construire (1985) : plan d'état des lieux, Plans de niveaux, Façades et coupes, 1/100e, axonométrie. Permis de construire modificatif : plan de rez-de-chaussée et façades (1987 et 1986 sur la base de plans de 1985).

75Fi21 INPACT.

1986-1988

Description physique :
Dimensions : plus grand format : 87x123 cm
Présentation du contenu :
Immeuble d'activités tertiaires situé dans le parc scientifique Tony Garnier, dans le 7ème arrondissement. MOA Sopramur qui devient Rhône-Alpes Construction. Plan de situation (1986). Permis de construire (1987) : plan d'environnement, plan masse, plans de niveaux. Plans d'exécution (1988) : plan de masse et espaces verts, 1/200e, plan de RDC, étage et toiture, 1/50e, façades et coupes, 1/100e.

75Fi22-75Fi26 Gare des Brotteaux.

1987-1999

Présentation du contenu :
Projet situé dans le 6ème arrondissement. MOA Société Lyonnaise d'Investissement Immobilier SL2I.

75Fi22 Ilot et tour des Brotteaux.

1986

Description physique :
Dimensions : plus grands formats : 89x89 cm 75x203 cm

Présentation du contenu :
Projet non réalisé d'un ilot et d'une tour faisant office de liaison avec la gare des Brotteaux : plan de situation (s.d.), plans masse, état des lieux et état projeté (s.d.), élévation Est, rue Béranger, 2 variantes de mise en couleur (s.d.), élévation Est, rue Béranger

et élévation Ouest, à plusieurs échelles (s.d.), coupes transversale et longitudinale (s.d.), axonométries de phasage de construction (s.d.), plan de masse, 1ère phase (s.d.), plans de niveaux (s.d.), vue axonométrique (s.d.), passerelle de liaison avec la gare des Brotteaux, plan, coupes, élévation (s.d.), plans de niveaux, propositions 1 et 2, 1/500e (1986).



75Fi 22 extrait

75Fi23-75Fi25 Lot J.C. Anaf, salle des ventes.

1987-1989

75Fi23 État des lieux et APD.

1987

Description physique :
Dimensions : plus grand format : 74x170 cm

Présentation du contenu :
Plans d'état des lieux, état projeté et élévations intérieures (s.d.) État des lieux (août 1987) : plan masse et situation, plan des niveaux, 1/200e, façades, 1/200e, coupes, 1/100e, ouvertures types, 1/50e. APD (novembre 1987, sur la base de plans de permis de construire d'août 1987, éliminé car faisant doublon) : plan masse et situation, plan des niveaux, 1/200e, façades, 1/200e, coupes, 1/100e, plan du parking sud, 1/100e, escaliers sur bâtiment central, aile Genève et aile Perrache, 1/100e, schéma de principe menuiseries sur escalier corps central, 1/50e, ouvertures types, 1/50e.

75Fi24 DCE.

1988

Description physique :
Dimensions : plus grand format : 68x248 cm

Présentation du contenu :
Plans de niveaux, du sous-sol au niveau 4, 1/100e.

75Fi25 Plans techniques.

1988-1989

Description physique :
Dimensions : plus grand format : 90x147 cm

Présentation du contenu :
Plans de tuyauterie, chauffage, dressés par l'entreprise Danton Rogeat. Schéma de principe, aile Perrache, plan sous-sol, 1/50e, corps central, plans de RDC et 1er étage, 1/50e, local technique, sous-sol, coupes de détail.

75Fi26 Lot Dynargie.

1989-1999

Description physique :
Dimensions : 67,5x122 cm

Présentation du contenu :
DCE (mars et avril 1989) : plans et coupes, état des lieux, état projeté, aménagement mobilier, revêtements et électricité, 1/50e. DCE (mai 1999) : Détail du bar et de la penderie, plan et élévation, 1/50e. Il est à noter qu'un calque est déchiré en 2 parties : vigilance lors de la consultation par le lecteur.

75Fi27 Lot GMF.

1989-1992

Description physique :
Dimensions : plus grand format : 94x134 cm

Présentation du contenu :
MOA Garantie Mutuelle des Fonctionnaires G.M.F. Intervention sur le bâtiment : Permis de construire (1989) : plan de situation et plan masse, 1/500e, état des lieux : plan, élévations, 1/100e et coupe 1/50e, projet : plan d'étage, coupe et élévation, 1/100e. DCE (1990) : plan de situation et plan masse, 1/500e, relevés de géomètres, état des lieux : plan, élévations, 1/100e et coupe 1/50e, variante verrière, 1/50e. Récolement (1991, sur la base de plans d'EXE de 1990) : élévations, 1/100e, coupes, 1/100e, coupe et élévation type, 1/50e, plans, 1/50e. Construction d'un parking attenant : Permis de construire modificatif (s.d.) : plans, coupes, élévation, 1/100e. DCE (1992) : plan de masse, 1/500e, plans de niveaux, coupes et élévation, 1/50e.

75Fi28 Le Clos Gambetta.

1988

Description physique :
Dimensions : plus grands formats : 80,5x88 cm 65x117 cm

Présentation du contenu :
Immeuble de logements situé 5 rue Nicolaï, dans le 7ème arrondissement. MOA S.O.G.I.C. DCE (1988) : plans masse et pignons voisins, état des lieux et état projeté, 1/100e, façades, 1/100e, coupes, 1/50e, plan de l'ensemble des niveaux, 1/50e.

75Fi29 La Lutèce.

1988-1990

Description physique :
Dimensions : plus grand format : 73x131 cm 83x109 cm

Présentation du contenu :
Immeuble de bureaux situé au 32 rue Duquesne, dans le 6ème arrondissement. MOA La Lutèce Assurances. Plan topographique d'état des lieux (1988). DCE : plan de situation, plan de masse 1/100e (1989). EXE (mises à jour de 1990 sur plan de 1989) : plans de niveaux, coupes et façades, 1/50e.

75Fi30 Le Nicolaï.

1988-1990

Description physique :
Dimensions : plus grand format : 76x130 cm

Présentation du contenu :
Immeuble de logements situé rue Nicolaï, dans le 7ème arrondissement. MOA Société Lyonnaise de Crédit Immobilier SLCI. DCE (1988) : plan masse, 1/200e Plans d'exécution (1989-1990) : plans de l'ensemble des niveaux et toitures, 1/50e, façades, 1/100e, coupes, 1/50e.

75Fi31-75Fi34 Immeuble d'habitation, 87 rue Villeroy.

1988-1991

Présentation du contenu :
Immeuble situé dans le 3ème arrondissement. MOA H.D.I.

75Fi31 Permis de construire successifs.

1988, 1989

Description physique :
Dimensions : plus grand format : 65,5x77 cm

Présentation du contenu :
Permis de construire (octobre 1988) : plans de l'ensemble des niveaux, coupes-façades et façades au 1/100e. Pièces modificatives (décembre 1988) : axonométrie, plan de RDC, façades au 1/100e. Pièces modificatives (mai 1989) : plan masse, 1/200e, plans de niveaux, coupes-façades et façades au 1/100e.

75Fi32 DCE.

1989-1991

Description physique :
Dimensions : plus grand format : 78x130 cm

Présentation du contenu :
Plan masse, 1/200e, plans de l'ensemble des niveaux et toit-terrasse, 1/50e (mis à jour en 1898), coupes-façades, 1/50e (mises à jour en 1990), halls d'entrée, plans et élévations, 1/20e (1991).

75Fi33 EXE.

1990

Description physique :
Dimensions : plus grand format : 78x130 cm

Présentation du contenu :
Plan masse, 1/200e, plans de niveaux et toit-terrasse, 1/50e, coupes-façades, 1/50e.

75Fi34 DOE.

1991

Description physique :
Dimensions : plus grand format : 78x130 cm

Présentation du contenu :
Plan masse, 1/200e, plans de niveaux et toit-terrasse, 1/50e, coupes-façades, 1/50e.

75Fi35-75Fi37 La Traboule.

1989-1992

Présentation du contenu :
Immeuble de 22 logements situé rue Richan, dans le 4ème arrondissement. MOA Société Lyonnaise de Crédit Immobilier SLCI.

75Fi35 DCE.

1989-1990

Description physique :
Dimensions : plus grand format : 75x113 cm

Présentation du contenu :
Plan de masse, 1/100e, façades sur rue, 1/100e, plan de l'ensemble des niveaux et toitures, 1/50e, coupes, 1/50e.

75Fi36 EXE.

1990-1991

Description physique :
Dimensions : plus grand format : 72x135 cm

Présentation du contenu :
Plan d'aplomb des immeubles voisins, plan de masse, 1/100e, façades sur rue, 1/100e, plan de l'ensemble des niveaux et toitures, 1/50e, coupes, 1/50e, vue d'ensemble de la traboule, plan des halls, 1/50e, aménagements des halls A et B, 1/20e.

75Fi37 DOE.

1992

Description physique :
Dimensions : plus grand format : 89x120 cm

Présentation du contenu :
Plan de masse, 1/100e, façades sur rue, 1/100e, plan de l'ensemble des niveaux et toitures, 1/50e, coupes, 1/50e.

75Fi38-75Fi39 Le Rubens.

1989-1992

Présentation du contenu :
Immeuble de 24 logements situé au 21 rue d'Anvers, dans le 7ème arrondissement. MOA SCI 21 rue d'Anvers : O.C.G.R. et Deguilhem Promotion.

75Fi38 DCE.

1989-1990

Description physique :
Dimensions : plus grand format : 85x108 cm

Présentation du contenu :
Relevé de géomètre (1989), situation, plan masse, façades, 1/100e (1990), plan d'ensemble des niveaux, coupes, 1/50e (1990).

75Fi39 EXE.

1990-1992

Description physique :
Dimensions : plus grands formats : 87x91 cm 73x108 cm

Présentation du contenu :
Mises à jour en 1992 de plans édités en 1990 : situation, plan masse, façades, 1/100e, plan d'ensemble des niveaux, coupes, 1/50e, proposition de modification d'accès au sous-sol (1992). Un dossier de permis modificatif, daté de 1992, reprenant la réduction des plans d'EXE (situation, plan masse, façades, plan d'ensemble des niveaux, coupes, 1/100e) et constituant ainsi son doublon, n'a pas été conservé.

75Fi40 Immeuble de logements, angle rue Chinard et rue de Saint-Cyr.

1990-1993

Description physique :
Dimensions : plus grand format : 63x108 cm

Présentation du contenu :
Immeuble de 43 logements situé dans le 9ème arrondissement. Deux maîtrises d'ouvrage se succèdent : Pitance puis Société Lyonnaise pour l'Habitat SLPH. Trois permis de construire montrant la variété des projets sur un même terrain. PC (août 1990) : plan masse et plan de situation, plans des sous-sols, RDC, et ensemble des 6 étages, 1/100e, vues perspective de la volumétrie. PC (juillet 1993) : plan masse et plan de situation, coupes et façades, 1/100e. PC modificatif (octobre 1993) : plan masse et plan de situation, plans des sous-sols, RDC, espaces verts et étage courant, 1/100e, coupes et façades, 1/100e.

75Fi41-75Fi42 Immeuble de logements, angle rue Danton et rue de l'Abondance.

1990-1996

Présentation du contenu :
Immeuble de 55 logements situé dans le 3ème arrondissement. MOA SCI Danton Abondance représentée par Sogelym Développement puis Sogelym Steiner.

75Fi41 Relevés et permis de construire.

1990-1993

Description physique :
Dimensions : plus grand format : 84x153 cm

Présentation du contenu :
Plans de géomètre : plan topographique et plan des réseaux (1990). Permis de construire modificatif (1993) : plan masse, situation et environnement, plan des espaces verts, plans de niveaux, toiture, coupes et façades, 1/100e.

75Fi42 DOE.

1996

Description physique :
Dimensions : plus grand format : 86,5x164 cm

Présentation du contenu :
Plan masse, 1/200e, plans de niveaux, coupes et façades, 1/50e.

75Fi43-75Fi45 La Colonne.

1991-1992

Présentation du contenu :
Immeuble de bureaux situé à l'angle de la rue Vendôme et du cours Lafayette, dans le 3ème arrondissement. MOA SCI Foncière et Immobilière des Landes de Gascogne.

75Fi43 DCE.

1991

Description physique :
Dimensions : plus grand format : 81x134 cm

Présentation du contenu :
Plan masse, état des lieux et état projeté, 1/100e, plans de l'ensemble des niveaux et toiture, 1/50e, coupes et façades, 1/50e.

75Fi44-75Fi45 EXE.

1992

75Fi44 Plans.

1992

Description physique :
Dimensions : plus grand format : 89x134 cm

Présentation du contenu :
Plan masse, 1/100e, plans de l'ensemble des niveaux et toiture, 1/50e, coupes et façades, 1/50e.

75Fi45 Carnet de détails.

1992

Description physique :
Dimensions : 30x42 cm

Présentation du contenu :
Coupes techniques, corniches et boîtes à eau, calepinages de façade, garde-corps, menuiseries, escalier, hall d'entrée.

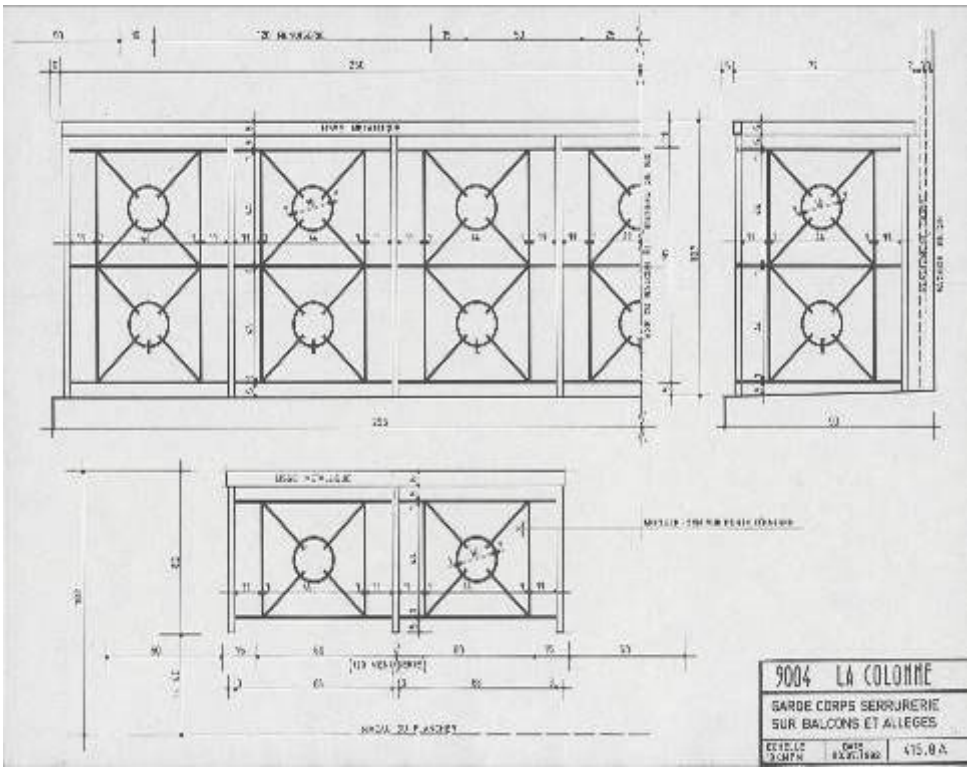

75Fi 45 extrait

75Fi46 Immeuble de logements, angle rue Saint-Amour et rue Villeroy.

1994

Description physique :
Dimensions : plus grands formats : 85x107 cm 74x120 cm

Présentation du contenu :
Immeuble de 69 logements situé dans le 3ème arrondissement. Bien que le cartouche soit barré et le conditionnement d'origine porte la mention "ann." [annulé], ces plans ont été conservés comme seuls témoins de ce projet. PEO marché (1994) : plans de l'ensemble des niveaux, toiture et coupes, 1/50e.

75Fi47 Le Fortuny.

1994-1996

Description physique :
Dimensions : plus grand format : 77x110 cm

Présentation du contenu :
Immeuble de 22 logements situé à l'angle des rue Duviard et rue Perrod, dans le 4ème arrondissement. MOA SARLY. Plan de calage (s.d.). Projet (1995) : façades sur les deux rues, 1/100e (1995). PEO (mis à jour en 1996 sur la base de plans de 1995) : plan de masse et de situation, plans de l'ensemble des niveaux, des sous-sols à la toiture, 1/50e, coupes et façades, 1/50e, hall d'entrée, plan, plafond, élévations, 1/20e, calepinage des corniches, 1/20e.

75Fi48 Maison de ville "Ravouna".

1995-1996

Description physique :
Dimensions : plus grand format : 59x90 cm intéressant de scanner un ou plusieurs plans / coupe

Présentation du contenu :
Maison située 20 montée Bonnafous dans le 4ème arrondissement. PEO (mises à jours de 1996 sur plans de 1995) : plans, coupes, façades, 1/50e.

75Fi49-75Fi50 Les Jardins du Prieuré.

1995-1998

Présentation du contenu :
Immeuble de logements situé à l'angle des rue Nicolaï et rue Jules Brunard, dans le 7ème arrondissement. MOA Cogedim.

75Fi49 Permis de construire successifs.

1995-1998

Description physique :
Dimensions : 38x86 cm

Présentation du contenu :
Permis de démolir et permis de construire (mai 1995), permis de construire modificatif (décembre 1996), permis de construire modificatif, bâtiments A et B (1998).

75Fi50 PEO de consultation et exécution.

1995-1997

Description physique :
Dimensions : plus grands formats : 82x104 cm 68x140 cm

Présentation du contenu :
Épure topométrique avant démolition (1995). Bâtiment C : plans de l'ensemble des niveaux, coupe, façades, 1/50e (1996), entrée, vue en plan, élévations, plans de plafond, 1/50e (1997). Bâtiment D : plan de masse, plans de niveaux, façades, coupes, 1/50e (1996). Bâtiments A et B : plan de masse, espaces verts (1997), détails des halls d'entrée et cages (s.d.).

75Fi51-75Fi52 Imprimerie du Sablon.

1996-1997

Présentation du contenu :
Rénovation d'un bâtiment à usage d'atelier situé 74 route de Genas, dans le 3ème arrondissement.

75Fi51 Carnet de permis de construire et consultation.

s.d.

Description physique :
Dimensions : 30x42 cm

Présentation du contenu :
Plan de situation, plan d'environnement, 1/500e, plan masse, 1/200e, état des lieux et état projeté : plans, 1/200e, coupes et façades, 1/100e, photographies d'état des lieux, perspective.

75Fi52 Plans.

1996-1997

Description physique :
Dimensions : plus grand format : 68x116 cm

Présentation du contenu :
État des lieux : plans de niveaux, toiture, coupes et façade, 1/100e (1996) DOE : plan de RDC, toiture, coupes et façade, 1/100e (1997).

75Fi53 Etoile Part-Dieu.

1998-1999

Description physique :
Dimensions : plus grand format : 67x87m 61x102 cm

Présentation du contenu :
Immeuble de bureaux situé au 190 avenue Thiers, dans le 6ème arrondissement. MOA Cogedim Rhône-Alpes. Plan de situation, plan de masse, plans de l'ensemble des niveaux, façades et coupes, 1/100e.

75Fi54 Meyzieu.

1977-1989

Description physique :
Dimensions : 91x129 cm

Présentation du contenu :
Agrandissements de l'usine Dorlyl. MOA Société DORLYL. Pour constitution d'un état des lieux, plans de Bernard Balaÿ architecte : plan du RDC, coupes, façades et calepinage des façades et détails (1977). Projet d'agrandissement, plan d'entrepôt, (1980). Extension du hall de stockage : projet d'agrandissement (1981) : plan masse, 1/200e, plans et façades, 1/100e. Permis de construire (janvier 1989) : plans de niveaux, 1/100e. DCE (avril 1989) : plan masse, plans de niveaux, 1/50e, coupes et façades. Bâtiment de liaison : projet d'agrandissement (1982) : plan masse, 1/200e, plan et coupes, façades 1/100e. Dossier d'exécution (1982) : plans de niveaux et toiture, façades, coupes, 1/50e, planning de travaux.

75Fi55 Sainte-Foy-lès-Lyon.

1987

Description physique :
Dimensions : plus grand format : 75x132 cm

Présentation du contenu :
Maison Heskia. Projet portant sur la maison des parents de l'architecte. Esquisses (s.d.). Permis de construire (s.d) et permis de construire modificatif (1987) : plan masse, façades, plans de niveaux, 1/50e. Projet d'extension de la terrasse (s.d.) : plan et façades, 1/50e.

75Fi56-75Fi57 Sathonay-Camp.

1983-1986

Présentation du contenu :
Le Clos Saint-Laurent, 25 logements, rue Paul Delorme. MOA Société Lyonnaise de Crédit Immobilier SLCI.

75Fi56 Permis de démolir et permis de construire.

1983

Description physique :
Dimensions : plus grand format : 90x98 cm

Présentation du contenu :
Plan de situation (s.d.). Permis de démolir (1983) : plan masse, 1/200e. Permis de construire (1983) : plan masse et coupes sur le terrain, état des lieux et état projeté, 1/200e, plans de niveaux, coupe et façades, 1/100e.

75Fi57 EXE-DOE.

1983-1986

Description physique :
Dimensions : plus grand format : 88x117 cm

Présentation du contenu :
Les plans d'exécution de 1983 sont mis à jour jusqu'en 1986, pour récolement. Plan VRD, 1/100e, façades, 1/100e, plans de niveaux, 1/50e, plan du gros-œuvre, étage courant, 1/50e, coupes, 1/50e, mur d'entrée, 1/50e, aménagement du hall d'entrée, 1/20e (1986).

75Fi58 Villefranche-sur-Saône.

1987

Description physique :
Dimensions : plus grand format : 65x134 cm

Présentation du contenu :
Les Hortensias, logements. DCE : plan masse, 1/200e, garages, 1/100e, façades, 1/100e, coupes, 1/50e, plans de l'ensemble des niveaux et toitures, 1/50e, hall d'entrée, plan, élévations et coupes, 1/20e.

75Fi59-75Fi60 Villeurbanne.

1989-1992

75Fi59 Immeuble de logements, impasse Million Zola.

1989-1990

Description physique :
Dimensions : plus grands formats : 83x110 cm 74x130 cm

Présentation du contenu :
Architecte du permis de construire : Cabiner Chretien-Gerard Cottaz Cordier. Axonométrie de répartition des logements (s.d.). DCE (plans de 1989 dont certains mis à jour en 1990) : plan de masse, 1/100e, façades, 1/100e, plan d'ensemble des combles, 1/100e, plans de niveaux, 1/50e, coupes, 1/50e.

75Fi60 Résidence "Apollo".

1991-1992

Description physique :
Dimensions : plus grand format :75x113 cm

Présentation du contenu :
Immeuble de 44 logements situé aux 118-120 avenue Roger Salengro. Permis de construire (1991) : plan de situation, plan masse, 1/200e, plans de niveaux, façades, coupe, 1/100e. EXE (1992) : plan de situation, plan masse, 1/100e, façades, 1/100e, plans de niveaux et coupes, 1/50e.

75Fi61-75Fi62 Saône-et-Loire (71).

1996

Présentation du contenu :
Châlon-sur-Saône. Immeuble de bureaux, ZAC Saint-Cosme, îlot 3B. MOA Pyramide S.A.

75Fi61 Carnet A3.

1996

Description physique :
Dimensions : 30x42 cm

Présentation du contenu :
Coupe-façade sur avenue Pompidou (1996), plan de parking, calcul du nombre de places réglementaire (s.d.), plan masse, façades, 1/100e (s.d.). Permis de construire, compléments successifs (1996) : notice sommaire de l'intégration du projet dans la ZAC, notice explicative de la décomposition par tranche, plan d'ensemble et situation, plan parcellaire, 1/500e, plan topographique, 1/400e, plan de masse, 1/500e, façades, 1/200e et 1/100e, coupe, 1/100e, volet paysager : plan de repérage et photographies.

75Fi62 Grands formats.

1996

Description physique :
Dimensions : plus grand format : 61x108 cm

Présentation du contenu :
Plans de niveaux, 1/100e (s.d.), façades, 1/100e (s.d. et 1996).

75Fi63-75Fi68 Photothèque.

1980-1993

Présentation du contenu :
Dossiers organisés par types de projets et classés par ordre chronologique de construction. Les dossiers se composent de photographies et de tirages couleurs photocopiés.

75Fi63 Locaux d'activités.

1983-1993

Présentation du contenu :
Dossiers de photographies et/ou photocopies de photographies de projets : ZAC de la gared de la Part-Dieu (Lyon), Actipole à Gerland (Lyon), Inpact (Lyon), Joubert-Laurencin (Ecully), experts comptables (Saint-Priest), Parc de Mirande (Dijon), Espace Brotteaux (Lyon), Lutèce assurance (Lyon), La Colonne (Lyon), quai de déchargement (sand indice de lieu), Le Géant du meuble (sand indice de lieu), Le Génois (Lyon), groupe Pyramide (Chalon-sur-Saône).

75Fi64 Logements collectifs.

1982-1993

Présentation du contenu :
L'Etoile (Villefranche-sur-Saône), Le Jardin de Saint-Laurent (Lyon), Lyon Part-Dieu, Immeuble rue Pierre Delore (Lyon), Le Clos Saint-Laurent (Sathonay-Camp), Le Vendôme (Lyon), Les Hortensias (Villefranche-sur-Saône), Le Louisiane (Lyon), Le Villeroy (Lyon), projet Sainte-Colombe, Apollo (Villeurbanne), Le Nicolaï (Lyon), résidence Hauteclaire (Gleizé), maison médicale (Villard-les-Dombes)Le Danton-Abondance (Lyon)

75Fi65 Établissements d'enseignement secondaire.

1987-1994

75Fi66 Hôtel Plazza, Lyon.

1992

75Fi67 Projets d'espaces bureaux.

s.d.

Présentation du contenu :
Projets non aboutis d'espaces bureaux ou entreprises : images en couleurs.

75Fi68 Etoile Part-Dieu.

s.d.

Présentation du contenu :
Book de présentation de 33 cm X 35 cm. Ce book est édité par l'entreprise Auguste Thouard, conseil immobilier international.

75Fi69-75Fi70 Archives administratives.

1975-2004

75Fi69 Diplôme.

1973-1975

Présentation du contenu :
Diplôme d'architecte d'Yves Heskia, daté du 30 octobre 1975; accompagné d'un procès-verbal de prestation de serment de 1973.

75Fi70 Agence, présentation.

1984-2004

Présentation du contenu :
Curriculum vitae et présentations de l'agence.

75Fi71 Yves Heskia, peintre.

s.d.

Présentation du contenu :
Listes des peintures d'Yves Heskia et 2 ensembles de photographies en couleurs : un ensemble qui sont les photographies "modèles" et l'autre ensemble qui sont des photographies de ses tableaux.