

ARCHIVES
départementales et métropolitaines

Ponts-et-Chaussées
Direction Départementale de l'Équipement (DDE)

Ponts et ouvrages d'art

3683W 1-897

1938-1978



Vue aérienne de la Confluence, AD69 3683W828

Nolwenn Petiton et Agnès De Zolt



Plongeurs pour la construction des semelles de piles
du pont MORAND , le 2 octobre 1946 (Archives D.D.E)

Introduction

Zone d'identification

Cote :

3683W 1-897

Date :

1938-1978

Organisme :

Archives du département du Rhône et de la métropole de Lyon

Auteur :

Nolwenn Petiton et Agnès De Zolt

Description du profil :

Langue : rédigé en français

Origine :

Service des Ponts et Chaussées du Rhône, puis direction départementale de l'Équipement (DDE) du Rhône.

Biographie ou Histoire :

En 1747 est créé le Conseil général des ponts-et-chaussées. Le réseau de ce conseil est principalement alimenté par le corps des ingénieurs des ponts-et-chaussées chargés depuis 1669 par Colbert de l'aménagement des territoires et des réseaux.

Ce Conseil général concentre ses activités autour de différents champs d'action : droit, logement et société, sciences et techniques, économie et transports, aménagement des territoires, sécurité et sûreté, aviation civile, organismes scientifiques et techniques, personnels et services.

À l'échelle des territoires, l'activité des Ponts-et-Chaussées est assurée par les services territoriaux des Ponts-et-Chaussées et par la Direction de la construction.

En 1967, ces services seront remplacés par les Directions départementales de l'Équipement.

À Lyon, les services des Ponts-et-Chaussées et de la Direction de la construction sont à l'origine des grands travaux de la ville pendant le XX^e siècle. Ils ont notamment œuvré à la construction ou à la reconstruction de ponts lyonnais. En effet, nombre d'entre eux avaient été détruits ou fortement abîmés par les bombardements allemands au lendemain de la seconde guerre mondiale. L'autre grand exploit de l'histoire des Ponts-et-Chaussées lyonnais est la construction du tunnel de la Croix-Rousse et du tunnel sous Fourvière (TSF), avec à peine 20 ans d'écart.

Histoire de la conservation :

Ce versement, qui avait reçu le numéro 3683 W lors de son entrée, a été longtemps très mal conditionné et surtout ne bénéficiait d'aucune cotation à l'article. Lors des derniers préparatifs du déménagement des Archives du Rhône en 2012-2013, ce versement a été temporairement coté en 132 DEM, la série DEM ayant été créée pour coter rapidement les vracs avant transfert.

Modalités d'entrée :

Ce fonds est entré aux Archives départementales du Rhône à la suite d'un versement effectué par la Direction départementale de l'Équipement du Rhône en 2001.

Zone du contenu et de la structure

Présentation du contenu :

Ce fonds est principalement composé de photographies. Ces dernières sont de dimensions et natures très différentes (tirages papier noir et blanc et couleur, négatifs souples et en bobines, diapositives, plaques de verre).

Les informations représentées portent sur les ponts de Lyon et du département du Rhône, les tunnels de Lyon, la voirie de Lyon et du Rhône, ainsi que différentes infrastructures régionales. Une partie du fonds retrace aussi quelques événements marquants des Ponts-et-Chaussées, comme l'exposition sur la construction des ponts de Lyon présentée lors d'une Foire de Lyon.

Évaluation, tris, et éliminations, sort final :

Aucune élimination n'a été effectuée. En raison de la nature même de ce fonds photographique, le sort final choisi est celui de la conservation définitive, y compris pour des documents non identifiés.

Accroissements :

Aucun accroissement n'est envisagé.

Mode de classement :

Au cours de l'identification des documents, une importante série d'albums photographiques a été mise à jour. Ces albums, numérotés et s'enchaînant chronologiquement, regroupent différents ouvrages d'art et autres constructions sur Lyon et sa région. Ils ont donc été cotés en respectant cet ordre chronologique, faisant malheureusement apparaître quelques lacunes (albums n° 4 et n° 30 à 34). Les travaux illustrés dans ces albums font l'objet d'une analyse détaillée, permettant aux lecteurs de s'orienter précisément.

Une petite série de plaques de verre, très hétéroclites, a été classée de la même façon que les albums. Le choix de ne pas les associer physiquement et intellectuellement aux ouvrages d'art correspondants s'explique par le conditionnement spécifique qu'elles impliquent, mais surtout par la difficulté d'identifier les ouvrages d'art représentés (3683W45-46) ou leur absence de relation évidente avec les dossiers constituant le fonds (3683W47).

Enfin, les photographies et négatifs ont été classés par type de construction. La première partie concerne les ponts, passerelles et viaducs. La première sous-partie illustre notamment la construction ou reconstruction des différents ponts de Lyon et représente le plus gros volume du fonds (3683 W 48 à 356), en commençant par les ponts situés sur le Rhône, puis ceux sur la Saône, en suivant l'ordre des ponts de l'amont à l'aval de chacun de ces cours d'eau.

La deuxième partie illustre la construction du tunnel de la Croix-Rousse, puis celle du tunnel sous Fourvière (TSF).

La troisième partie concerne la voirie de Lyon, du département du Rhône et de la Vallée du Rhône, avec de grandes infrastructures comme l'axe Nord-Sud à Lyon ou encore les autoroutes A6 et A7.

La quatrième partie du fonds témoigne de la construction de différentes infrastructures ayant aujourd'hui une envergure régionale, comme l'aéroport Satolas (rebaptisé Lyon-Saint-Exupéry en juin 2000) ou le parc automobile de Perrache.

La cinquième partie rassemble une série de prises de vues aériennes de Lyon et d'autres communes du département du Rhône.

La sixième partie permet de montrer la vie du service des Ponts-et-Chaussées, rythmée par quelques cérémonies ou visites exceptionnelles.

Enfin, les quatre dernières parties sont constituées de supports particuliers (photographies aériennes, pellicules de négatifs, films et grands tirages photographiques), qui soit pour des raisons de sujets ou de formats, ont été volontairement placés en toute fin du plan de classement.

Les photographies, très nombreuses et souvent en de multiples exemplaires, n'ont volontairement pas été décrites, ni cotées à la pièce. Leur numérisation, programmée dans les prochains mois, permettra aux chercheurs d'avoir à disposition la quasi intégralité du fonds. Seuls les négatifs et plaques de verre ne seront probablement pas inclus dans le chantier de numérisation.

Afin de les distinguer entre elles et de constituer des ensembles documentaires cohérents et de taille raisonnable, il a donc été choisi d'avoir la plupart du temps recours aux dates et aux formats (dimensions présentées hauteur x largeur en cm).

Zone des conditions d'accès et d'utilisation

Conditions d'accès :

Ce versement est librement communicable. La numérisation de la totalité des photos est prévue à très court terme, afin de limiter la manipulation de ces documents fragiles et de les diffuser largement par le biais du site Internet.

Conditions d'utilisation :

Le recours à la photocopie est strictement interdit pour tous les documents reliés (albums). Il est par ailleurs difficile de reproduire les négatifs, plaques de verre et diapositives.

Caractéristiques matérielles et contraintes techniques :

Ce versement représente 8,75 m/l.

La majeure partie des documents est composée de tirages papier, une petite vingtaine de plaques de verre, quelques diapositives et de très nombreux négatifs (souples essentiellement ou en rouleaux). L'ensemble est en bon état, même si quelques photographies souffrent de déchirures minimales ou de pliures et ont été considérées comme des articles abîmés, sans que leur communication au public ne soit toutefois interdite.

Zone des sources complémentaires

Documents en relation :

Archives départementales du Rhône et de la métropole de Lyon

Séries modernes (1790-1940)

Série S Travaux publics et transports (1800-1940)

Sous-série 3 Op Voirie vicinale (1800-1940)

Série Z Sous-préfecture de Villefranche-sur-Saône (1800-1940)

Série W (archives postérieures au 10 juillet 1940)

De très nombreux versements contemporains concernent les travaux publics, en voici une courte liste parmi les plus importants :

1030W Travaux d'aménagement à Lyon (1820-1977)

1635W Travaux publics et transports (1839-1971)

2020W Ponts de Lyon et de la région lyonnaise (1825-1971)

2021W Aménagement routier de l'agglomération lyonnaise (1936-1959)

Fonds privés

185J1-22, fonds de l'ingénieur des Ponts-et-Chaussées Fleury (1801-1900)

Fonds iconographiques

11Fi Cartes postales du Rhône (avec nombreux ponts, quais&), 1900-1993

14Fi Fonds Henrard (photos aériennes du Rhône), 1948-1970

Archives municipales de Lyon

321WP29 Quai de la Baleine et de Bourgneuf

321WP98 Quai Fulchiron

342WP02 Gare d'eau et quai de Vaise

342WP22-33 Construction du pont de l'Archevêché

923WP117 Reconstruction du viaduc de la Quarantaine

923WP204 Pont de l'Homme de la Roche

Bibliographie :

MINISTERE DES TRAVAUX PUBLICS, PONTS ET CHAUSSEES, Recueil de lois, décrets et ordonnances concernant le service des ponts et chaussées (seconde édition, tome troisième), Paris : Gab. Jousset, 1864 (cote ADRML : FM 3973.3-S)

Dictionnaire historique des rues, places, ports, quais, ponts de la ville de Lyon et de la Croix-Rousse, de Vaise, des Brotteaux et de la Guillotière, Impr. Mougins-Rusand, Lyon, 1849 (cote ADRML : 4° L 234)

Nomenclature des rues, passages, quais, ponts, etc. de Lyon, la Croix-Rousse, Vaise et la Guillotière, Brunet Fonville et Cie, Lyon, 1847 (cote ADRML : FG D 405)

PELLETIER, Les ponts de Lyon, l'eau et les Lyonnais, Éditions Horvath, 1990 (cote ADRML : 1080)

PELLETIER, Lyon pas à pas, son histoire à travers ses rues : la Presqu'île, rive gauche du Rhône, quais et ponts du Rhône, Éditions Horvath, Roanne, 1986 (cote ADRML : FMS 1653.1)

PELLETIER, Ponts et quais de Lyon, ELAH, Lyon, 2002 (cote ADRML : FM 5597-S)

BRUNOT, COQUAND, Le corps des ponts et chaussées, Éditions du Centre national de la recherche scientifique, Paris, 1982 (cote ADRML : FM 3183-S)

Sommaire

3683W1-3683W44 Albums photographiques.	1941-1970
3683W45-3683W47 Plaques de verre.	s.d.
3683W48-3683W437 Ponts, passerelles et viaducs.	1938-1974
3683W438-3683W597 Tunnels.	[1939]-1972
3683W598-3683W761 Voirie.	1941-1978
3683W762-3683W797 Infrastructures.	1941-1978
3683W798-3683W827 Service des Ponts et Chaussées.	[1940-1970]
3683W828-3683W868 Photographies aériennes.	1954-1967
3683W869-3683W874 Pellicules de négatifs.	1949-1972
3683W875-3683W891 Films.	[1955-1956]
3683W892-3683W893 Grands tirages photographiques.	1945-1947
3683W894-3683W896 Constructions privées.	s.d.
3683W897 Photographies non identifiées.	s.d.

Situation des Ponts de Lyon

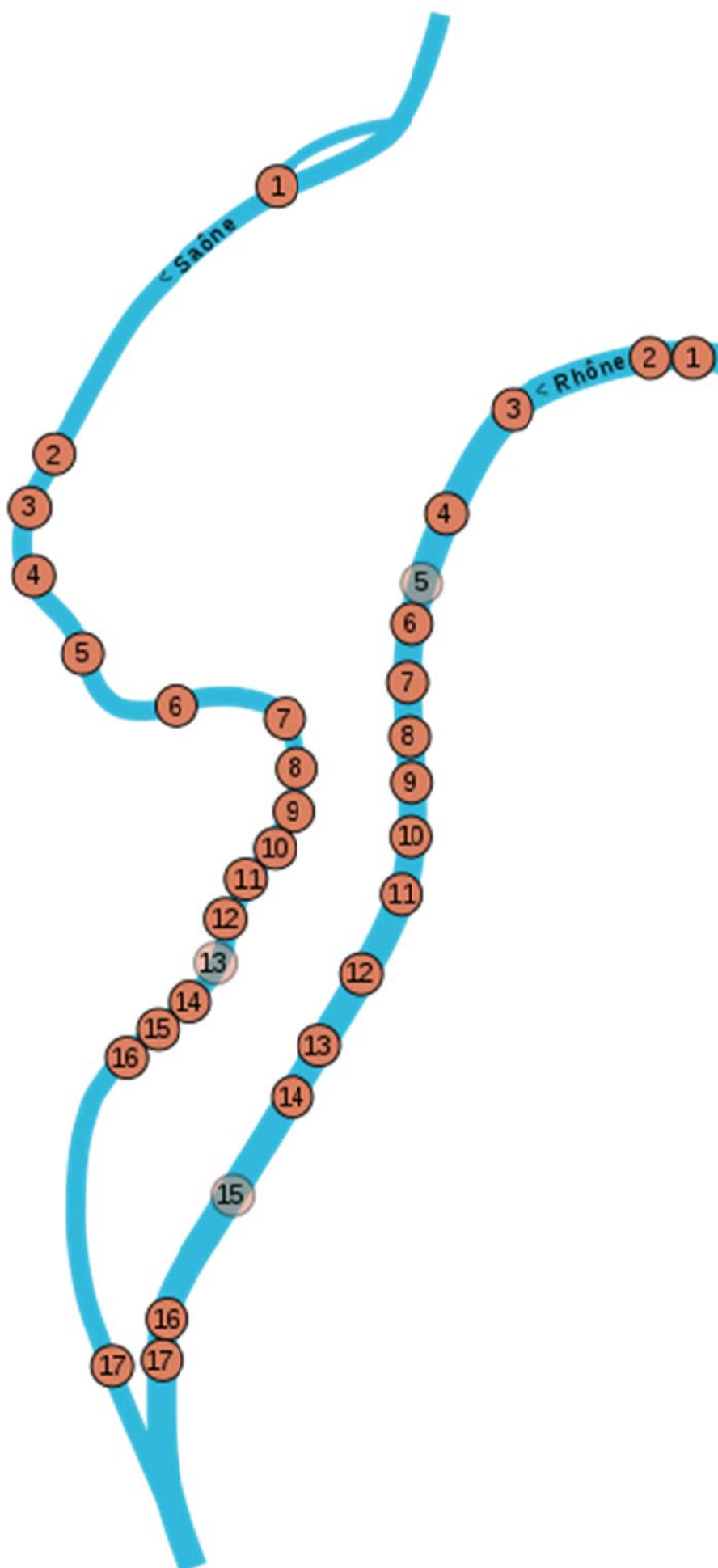
Source : https://fr.wikipedia.org/wiki/Liste_des_ponts_de_Lyon

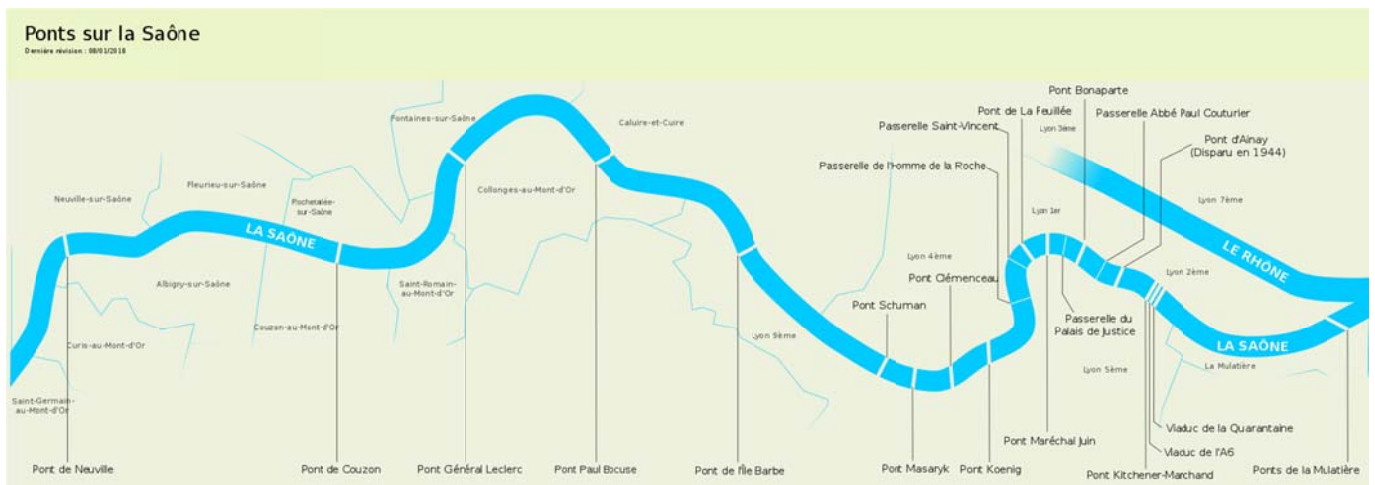
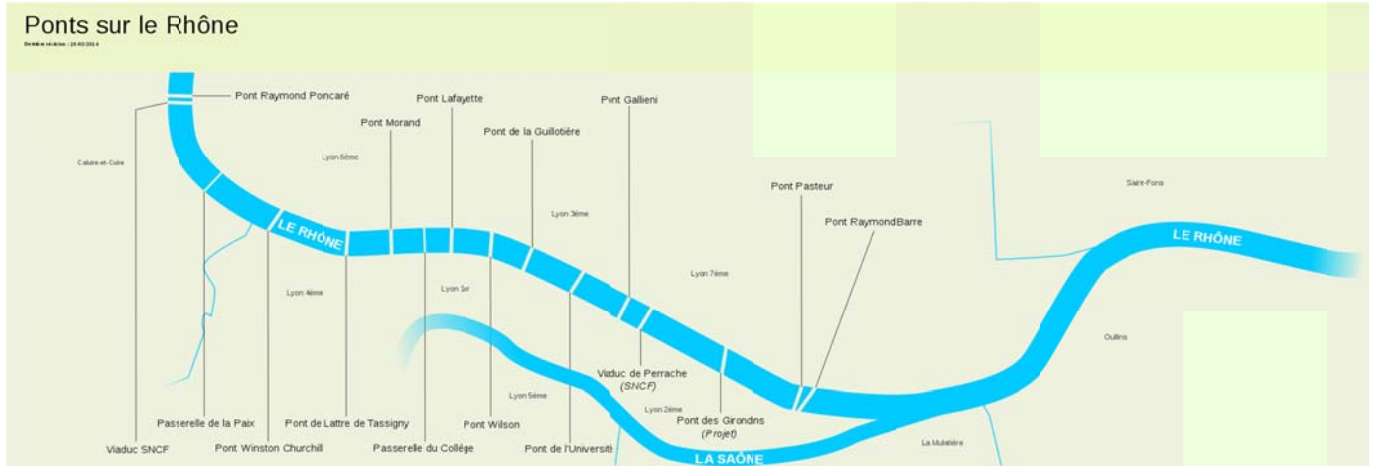
Sur le Rhône

- 1 - Pont Raymond-Poincaré
- 2- Viaduc SNCF
- 3 - Passerelle de la paix
- 4 - Pont Winston Churchill
- 5 - Pont Saint-Clair
- 6 - Pont de Lattre-de-Tassigny
- 7 - Pont Morand
- 8 - Passerelle du Collège
- 9 - Pont Lafayette
- 10 - Pont Wilson
- 11 - Pont de la Guillotière
- 12 - Pont de l'Université
- 13 - Pont Gallieni
- 14 - Viaduc de Perrache
- 15 - Pont des Girondins (à l'étude)
- 16 - Pont Pasteur
- 17 - Pont Raymond Barre

Sur la Saône

- 1 - Pont de l'Île Barbe
- 2 - Pont Schuman
- 3 - Passerelle Masaryk
- 4 - Pont Clemenceau
- 5 - Pont du Général Kœnig
- 6 - Passerelle de l'Homme de la Roche
- 7 - Passerelle Saint-Vincent
- 8 - Pont la Feuillée
- 9 - Pont du Change (disparu et pont Maréchal Juin)
- 10 - Passerelle du Palais-de-Justice
- 11 - Pont Bonaparte
- 12 - Passerelle Paul Couturier
- 13 - Pont d'Ainay (disparu)
- 14 - Pont Kitchener-Marchand
- 15 - Viaduc de l'A6
- 16 - Viaduc de la Quarantaine
- 17 - Ponts de la Mulatière (XX^e siècle)





Répertoire

3683W1-3683W44 Albums photographiques.

1941-1970

Ces albums regroupent des photographies des principales réalisations des Ponts-et-Chaussées classées chronologiquement. Des tirages papier de ponts et ouvrages d'arts différents ont été sélectionnés pour chaque album. Ils sont l'illustration des grands travaux effectués à Lyon et ses environs dans la seconde moitié du XX^e siècle.

3683W1 1941-1944

1941-1944

Construction d'autoroutes diverses (février-juin 1941), base aérienne de Bron (1942), tunnel de la Croix Rousse (1942-1944) et projet d'élargissement des quais du Rhône à Lyon aux abords des ponts Poincaré, Lafayette et Morand (1943). Cérémonie de l'arbre de Noël avec venue de la chanteuse Nadia Dauty (décembre 1941).

3683W2 n° 2 (3 septembre 1944-4 décembre 1945).

1944-1945

Pont de la Mulatière (lancement, inauguration de la passerelle pour piétons, inauguration passerelle voiture), pont Morand (essai OTL, inauguration provisoire, état des travaux), pont Kitchener, pont Tilsitt (construction, inauguration), pont Lafayette, pont Wilson, pont Poincaré, pont de l'Université, pont de Collonges.

3683W3 n° 3 (16 décembre 1945-8 août 1946).

1945-1946

Pont Galliéni (inauguration), pont Lafayette (construction, inauguration arrivée d'Édouard Herriot à la présentation du film sur la reconstruction des ponts), passerelle Kitchener, pont Wilson, pont de la Mulatière (construction, inauguration), pont de la Boucle, passerelle Tilsitt, pont Morand, transfert de la passerelle Wilson au pont de la Boucle, passerelle de la Boucle (lancement), pont de l'Université (chantier), passerelle Saint-Clair, pont Wilson, pont La Feuillée.

3683W4 n° 5 (31 janvier-24 juin 1947).

1947

Pont de la Guillotière, pont de la Boucle, pont de l'Université, passerelle La Feuillée, pont Morand, pont Kitchener, pont Galliéni, pont Tilsitt, pont du Change, foire de Lyon, pont Lafayette, pont de Serin.

3683W5 n° 6 (24 juin-29 octobre 1947).

1947

Passerelle La Feuillée, pont Morand, pont de l'Université, pont Kitchener, pont de l'Ile Barbe, kermesse des ponts et chaussées à l'Ile de Barbe, exposition sur les ponts à l'Hôtel de Ville, pont Pasteur, pont Tilsitt, pont Wilson, pont de la Guillotière.

3683W6 n° 7 (7 novembre 1947-1^{er} juin 1948).

1947-1948

Passerelle Tilsitt, collection du Docteur Lacassagne avec photographies de tableaux de ponts de Lyon (Tilsitt, Morand, pont de Nemours, autres ponts non identifiés), pont Morand, pont Kitchener, pont La Feuillée, pont de l'Université, pont de la Guillotière, pont du Change.

3683W7 n° 8 (6 juin 1948-17 mars 1949).

1948-1949

Pont Poincaré, pont du Bâtiment, pont Kitchener, pont La Feuillée, pont de l'Université, pont Tilsitt, pont Morand, pont de la Guillotière, pont Pasteur, pont Wilson.

3683W8 n° 9 (18 mars-28 octobre 1949).

1949

Pont Kitchener, pont de la Guillotière, pont La Feuillée, pont Tilsitt, pont Pasteur, pont Morand, pont Lafayette, pont Galliéni, pont Wilson.

3683W9 n° 10 (27 octobre 1949-31 mars 1950).

1949-1950

Route entre Condrieu et le Péage de Roussillon, Tain l'Hermitage, Saint-Vallier, pont La Feuillée, pont Tilsitt et pont Kitchener à Lyon.

3683W10 n° 11 (6 avril-31 octobre 1950).

1950

Pont La Feuillée, pont Ouest, pont Kitchener, pont de la Guillotière, pont Tilsitt, pont Pasteur, Quai Jayr, rue Marietton-Sud, carrefour Marietton-Jayr, rue Marietton-Nord.

3683W11 n° 12 (15 novembre 1950-30 mars 1951).

1950-1951

Pont Ouest, pont La Feuillée, pont Tilsitt, pont Pasteur, pont de la Guillotière, pont Kitchener.

3683W12 n° 13 (1^{er} avril-16 novembre 1951).

1951

Pont Kitchener, pont Tilsitt, pont de la Guillotière, pont Ouest, pont Pasteur, pont La Feuillée, tunnel de la Croix Rousse côté Saône et côté Rhône, pont Poincaré, Fontaine sur Saône, route reliant Bron à Parilly, pont Clémenceau.

3683W13 n° 14 (17 novembre 1951-28 novembre 1952).

1951-1952

Tunnel sous la Croix Rousse, pont Clémenceau, pont Tilsitt, pont de la Guillotière, pont Clémenceau, pont Pasteur, pont La Feuillée, pont de Fontaine sur Saône, pont Aval, photographies de la cérémonie de remise de légion d'honneur à monsieur Roques, monsieur Baliste et monsieur Moreau : ingénieurs aux ponts-et-chaussées.

3683W14 n° 15 (29 novembre 1952-15 décembre 1953).

1952-1953

Pont Clémenceau, pont de la Guillotière, pont Tilsitt, pont Lafeuillée, photographies des maquettes du pont de la Guillotière, pont Pasteur, pont Kitchener, pont Morand.

3683W15 n° 16 (16 décembre 1953-7 septembre 1954).

1953-1954

Pont de Lattre de Tassigny, pont Tilsitt, rue Chambonnet, place Bellecour, pont de Collonges, pont de la Guillotière, cérémonie de remise de la légion d'honneur à monsieur Rérolle-ingénieur en chef, cérémonie de départ de monsieur Mogaray-ingénieur en chef, pont Clémenceau, axe Nord-Sud.

3683W16 n° 17 (7 septembre 1954-27 janvier 1955).

1954-1955

Pont de Lattre de Tassigny, axe Nord-Sud, pont Clémenceau, pont de Collonges, pont La Feuillée, pont de la Guillotière, pont Galliéni, pont de l'Université, pont Wilson, pont de la Mulatière.

3683W17 n° 18 (16 janvier-13 mai 1955).

1955

Pont de Lattre de Tassigny, pont de la Guillotière, axe Nord-Sud, pont de Collonges, pont Morand, passerelle du collège, pont Lafayette, pont Wilson, pont de l'Université, pont Galliéni.

3683W18 n° 19 (16 mai-28 septembre 1955).

1955

Pont de la Guillotière, pont de Lattre de Tassigny, axe Nord-Sud.

3683W19 n° 20 (30 septembre-26 décembre 1955).

1955

Axe Nord-Sud, pont de Lattre de Tassigny, pont de la Guillotière, conférence à l'école de Santé.

3683W20 n° 21 (26 décembre 1955-9 avril 1956).

1955-1956

Axe Nord-Sud, pont de Lattre de Tassigny, pont de la Guillotière, parc automobile non identifié.

3683W21 n° 22 (10 avril-18 août 1956).

1956

Conférence au Grand Théâtre, pont de Lattre de Tassigny, axe Nord-Sud, pont de la Guillotière.

3683W22 n° 23 (18 août 1956-11 février 1957).

1956-1957

Axe Nord-Sud, pont de Lattre de Tassigny, pont Clémenceau, pont Galliéni.

3683W23 n° 24 (11 février-10 mai 1957).

1957

Pont de la Guillotière, axe Nord-Sud, pont de Lattre de Tassigny.

3683W24 n° 25 (10 mai-8 août 1957).

1957

Axe Nord-Sud, pont de Lattre de Tassigny, pont de la Guillotière.

3681W25 n° 26 (10 août-24 novembre 1957).

1957

Pont de la Guillotière, pont de Lattre de Tassigny, axe Nord-Sud.

3683W26 n° 27 (25 novembre 1957-26 février 1958).

1957-1958

Pont de Lattre de Tassigny, axe Nord-Sud, pont de la Guillotière, pont Vaïsse.

3683W27 n° 28 (27 février-13 mai 1958).

1958

Pont de la Guillotière, pont de Lattre de Tassigny, axe Nord-Sud.

3683W28 n° 29 (12 juin-18 septembre 1958).

1958

Axe Nord-Sud, pont Vaïsse, pont de Lattre de Tassigny, laboratoire régional des ponts-et-chaussées, signalisation d'une rive droite, signalisation d'une rive gauche, carrefour de Villefranche-sur-Saône, pont Morand, pont de la Guillotière, pont Wilson.

3683W29 n° 35 (14 décembre 1963-10 décembre 1964).

1963-1964

Subdivision 3 bis, pont de Croix-Luizet, autoroute GTM, subdivision des Brotteaux, pont de Croix-Luizet, pont aval sortie sud, sortie sud TN3, place d'Arsonval.

3683W30 n° 35 bis (11 janvier-26 août 1965).

1965

Pont aval sortie-sud, subdivision n°3, subdivision n°3 bis, pont de Pierre Bénite, pont d'Yzeron, A6 d'Anse à Villefranche, pont SNCF sur la route de Genève à Saint-Clair.

3683W31 n° 36 (24 août 1965-4 février 1966).

1965-1966

Sortie sud, carrefour Saint-Clair, pont d'Yzeron, démolition d'une partie du quartier de la Mulatière, pont de Cusset, battage de palplanche GTE à la Quarantaine, expropriation à Écully, expropriation à Lissieu, carrefour de la Mulatière, pont aval de Pierre Bénite, tunnel sous Fourvière, boulevard de ceinture.

3683W32 n° 37 (4 février-22 juin 1966).

1966

Pont aval, carrefour de la Mulatière, pont de Cusset, chantier GTE à la Quarantaine, sortie sud au niveau du pont d'Yzeron, sortie sud au niveau du pont Aval, démolition d'une partie du quartier de la Mulatière, fouilles du bas port sur la rive droite de la Saône, carrefour Pasteur, autoroute A7.

3683W33 n° 38 (23 juin 1966-17 janvier 1967).

1966-1967

Carrefour de la Mulatière, pont passant sur Yzeron et sur l'autoroute A7, carrefour du pont Pasteur, pont de Cusset, sortie sud de l'autoroute A7, carrefour Pasteur, mur des quais de Serin, carrefour Poincaré, tunnel sous Fourvière avant travaux, visite de monsieur Pisani (ministre de l'équipement) du tunnel sous Fourvière, pont Pasteur, tunnel sous Fourvière côté Gorge de Loup.

3683W34 n° 39 (17 janvier-29 mai 1967).

1967

Carrefour du pont Pasteur, carrefour du pont de Cusset, tunnel sous Fourvière côté quartier des Choulans, tunnel sous Fourvière côté Gorge de Loup, pont de Cusset, carrefour de l'autoroute A7, accident de circulation à Pierre-Bénite, fouille archéologique au niveau du viaduc ouest, fouilles archéologiques dans la montée de Choulans, inauguration du pont de Cusset, viaduc en Y de l'autoroute A7.

3683W35 n° 40 (1^{er} juin-25 septembre 1967).

1967

Ancien pont de Cusset, nouveau pont de Cusset, pont de Givors, carrefour du pont Pasteur, tunnel sous Fourvière côté Saône, viaduc en Y, saut de mouton du carrefour Pasteur, tunnel sous Fourvière côté Gorge de Loup, tunnel sous Fourvière près du viaduc des deux amants.

3683W36 n° 41 (26 septembre-18 décembre 1967).

1967

Réunion du 3^e arrondissement à l'occasion du 1 000^e marché obtenu, tunnel sous Fourvière côté Saône, autoroute A6 au lieu-dit La Garde, glissement de terrain entre le stade Rhodiaceta et la bretelle de Tassin dans le cadre de la construction du tunnel sous Fourvière, autoroute A6 de Lissieu aux Chères, tunnel sous Fourvière côté Gorge de Loup, pont en Y de Saint-Fons, pont de Givors, carrefour du pont Pasteur.

3683W37 n° 42 (21 décembre 1967-21 mars 1968).

1967-1968

Tunnel sous Fourvière côté Saône, pont en Y de Saint-Fons, pont de Givors, métro de Lyon, pont sur la route nationale 89, immeuble avant démolition, autoroute A7 sur le saut de mouton du pont de la Mulatière, viaduc des deux amants.

3683W38 n° 43 (22 mars-12 août 1968).

1968

Tunnel sous Fourvière côté Saône, tunnel sous Fourvière côté Gorge de Loup, viaduc des deux amants, pont de Givors, saut de mouton du pont Pasteur, pont sur la route nationale 89, immeuble n°21 de la montée Saint Laurent.

3683W39 n° 44 (19 août-12 novembre 1968).

1968

Pont de Saint-Fons, pont de Pierre-Bénite, pont de Givors, tunnel sous Fourvière, Gorge de Loup, viaduc des deux amants, pont sur la route nationale 89.

3683W40 n° 45 (13 novembre 1968-2 avril 1969).

1968-1969

Pont sur la route nationale 89, tunnel sous Fourvière, pont de Givors, viaduc des deux amants, pont de Croix-Luizet.

3683W41 n° 46 (2 avril-30 juillet 1969).

1969

Pont sur la route nationale 89, viaduc des deux amants, tunnel sous Fourvière côté Saône, pont de Croix-Luizet, tunnel sous Fourvière côté Gorge de Loup, montée des Choulans, quartier de la Mulatière, passerelle piéton passant sur l'autoroute A7 à la Mulatière, pont de Givors, balance pour mesurer la teneur en eau, passage inférieur sur la bretelle de Tassin, usine d'aération côté sortie Gorge de Loup du tunnel sous Fourvière, bassin d'ensablement des égouts de Champvert du côté de la sortie Gorge de Loup du tunnel sous Fourvière.

3683W42 n° 47 (1^{er} août-24 décembre 1969).

1969

Pont de Croix-Luizet, tunnel sous Fourvière côté Saône, pont de Givors, viaduc des deux amants, tunnel sous Fourvière côté Gorge de Loup, pont d'Écully, pont de Givors, intérieur du tunnel sous Fourvière, pont sur la nationale 89, propriété Poncet, tranchée de Montribloud, pont sur la Saône.

3683W43 n° 48 (25 décembre 1969-20 juillet 1970).

1969-1970

Tunnel sous Fourvière, pont de Croix-Luizet, pont de Givors, pont sur la Saône, pont Kitchener, pont sur la route nationale 89, cours de Verdun, viaduc des deux amants.

3683W44 n° 49 (28 juillet-5 novembre 1970).

1970

Pont de Croix-Luizet, tunnel sous Fourvière, viaduc des deux amants et bretelle de Tassin, tranchée de Montriblond et pont sur route nationale 89, tranchée de Montriblond et viaduc des deux amants, pont sur la Saône, maison en cours de démolition quai Fulchiron, pont de Givors.

3683W45-3683W47 Plaques de verre.

s.d.

Ces négatifs, sous forme de plaques de verre, représentent divers ouvrages d'art et routes.

3683W45-3683W46 Format 5 x 5 cm.

s.d.

Ouvrages non identifiés.

3683W45 n° 1, 3-6, 8, 12-13, 15-18, 24, 26-27.

s.d.

3683W46 n° 28-31, 38-45.

s.d.

3683W47 Format 10 x 10 cm.

s.d.

Pont de Chasse-sur-Rhône, carte des 14 départements ayant la plus forte densité de circulation de camions automobiles, schéma de répartition des recettes entre la société et l'état en fonction de l'augmentation du trafic, carte régionale du passage de l'autoroute A7, C.R.3 Saint-Vallier le 28 octobre 1949, plan d'exemple pour l'accès à la latérale 7, carte nationale des lignes SNCF, plan régional pour le projet du tunnel du Mont-Blanc, C.R.2 Saint Claire du Rhône, plan local de la sortie d'autoroute sud de Lyon.

3683W48-3683W437 Ponts, passerelles et viaducs.

1938-1974

3683W48-3683W422 Ponts et passerelles.

1938-1971

3683W48-3683W356 Ponts et passerelles de Lyon.

1941-1968

3683W48-3683W214 Ponts sur le Rhône.

[1943]-1968

3683W48-3683W51 Pont de la Boucle.

1944-1954

En août 1944, comme tant d'autres ponts lyonnais, le pont de la Boucle est endommagé par les bombardements allemands. Il sera reconstruit à l'identique, avec deux arches métalliques. Louis Pradel le rebaptise pont « Winston Churchill » en 1966 (délibération municipale du 28 janvier 1966). Il sera finalement démoli à nouveau en 1981 et reconstruit sous sa forme actuelle, dans le but essentiellement d'en augmenter sa capacité routière.

3683W48-3683W49 Albums.

1944-1947

3683W48 Passerelle provisoire.

1944-1946

Septembre 1944-avril 1946.

3683W49 Pont définitif.

1947

15 janvier-5 juin 1947.

3683W50 Tirages papier.

1945-1954

Les tirages sont de divers formats (mars 1945, mars-mai 1946, février-mai 1947, février 1954).

Dont la passerelle provisoire (mai 1946), l'inauguration du pont (avril 1947) et rive droite en aval du pont (février 1954).

3683W51 Négatifs.

1946-1947

9 février 1946-5 juin 1947.

3683W52 Pont Vaïsse.

1958-1959

Tirages papier (13 février 1958-1^{er} mai 1959)

Ce pont n'existe plus aujourd'hui. Il a été démoli en 1952, son utilité étant remise en question par la construction du pont de Lattre de Tassigny, situé une centaine de mètres en aval, afin d'assurer la liaison avec la sortie du tunnel de la Croix-Rousse. Certains tirages illustrent l'inauguration de la plaque commémorative posée à son ancien emplacement (mai 1959).

3683W53-3683W99 Pont Maréchal de Lattre de Tassigny.

1953-1961

3683W53 Albums.

[1958]

3 exemplaires.

Cet album porte un titre précisant l'inauguration de ce pont par le général de Gaulle, chef du gouvernement de la république (5 octobre 1958). Les photos rassemblées représentent toutefois uniquement le pont, souvent en vues aériennes, ainsi que le pont de la Guillotière et certaines parties de l'axe nord-sud, également en vues aériennes.

3683W54-3683W92 Tirages papier.

1953-1961

3683W54-3683W76 Format 6 x 9 cm.

1953-1961, s.d.

3683W54 Novembre-décembre 1953.

1953

3683W55 Mai-décembre 1954.	1954
3683W56-3683W57 1955	1955
3683W56 Janvier-juin 1955.	1955
3683W57 Août-novembre 1955.	1955
3683W58-3683W61 1956	1956
3683W58 Janvier-mai 1956.	1956
3683W59 Juin-1^{er} août 1956.	1956
3683W60 16 août-5 octobre 1956.	1956
3683W61 13 octobre-décembre 1956.	1956
3683W62-3683W67 1957	1957
3683W62 Janvier-1^{er} février 1957.	1957
3683W63 11 février-20 mars 1957.	1957
3683W64 21 mars-23 avril 1957.	1957
3683W65 17 mai-15 juin 1957.	1957
3683W66 1^{er}-30 août 1957.	1957
3683W67 4 septembre-décembre 1957.	1957
3683W68-3683W73 1958	1958

3683W68 Janvier-12 février 1958.	1958
3683W69 13-28 février 1958.	1958
3683W70 Mars 1958.	1958
3683W71 Avril 1958.	1958
3683W72 Juin, septembre 1958.	1958
3683W73 Octobre-décembre 1958.	1958
3683W74 Janvier-septembre 1959.	1959
3683W75 Mars-novembre 1960.	1960
3683W76 10-20 janvier, 1^{er} juin 1961 et sans date.	1961, s.d.
3683W77 Format 10 x 14,5 cm.	1956-1958
Janvier 1956, février 1958.	
3683W78 Format 11,5 x 17,5 cm.	1958
Septembre 1958.	
3683W79 Format 13 x 18 cm.	1955-1958
2 août-15 novembre 1955, 21 avril 1958.	
3683W80-3683W87 Format 17,5 x 23,5 cm.	1954-1961
3683W80 Août-octobre 1954.	1954
3683W81 Août-novembre 1955.	1955

3683W82 1956	1956
3683W83 Janvier-mai, septembre-décembre 1957.	1957
3683W84 1958	1958
3683W85 Mars, septembre-octobre 1959.	1959
3683W86 20 mars, 1^{er} juin, août-septembre 1960.	1960
3683W87 4 mars 1961.	1961
3683W88 Format 21 x 27 cm.	1968
Mars-mai 1968.	
3683W89 Format 24 x 30 cm.	1958-1960
Avril 1958, mars-mai 1959, juin 1960.	
3683W90 Format 27 x 39 cm. [1958]	1958
3683W91 Formats divers de photographies non datées.	s.d.
3683W92 Vin d'honneur de l'entreprise Borie.	1958
Tirages papier reliés sur anneaux de métal (16 avril 1958).	
3683W93-3683W98 Négatifs.	1953-1957
3683W93 Octobre-décembre 1953.	1953
3683W94 1954	1954
3683W95-3683W96 1955	1955

3683W95 Janvier-mai 1955.	1955
3683W96 Juin-novembre 1955.	1955
3683W97 Janvier, mai-août 1956.	1956
3683W98 Avril 1957.	1957
3683W99 Tampons sur bois.	s.d.
3683W100-3683W116 Pont Morand.	1944-1949
3683W100-3683W101 Albums.	1944-1948
3683W100 Pont provisoire.	1944-1948
Septembre 1944-novembre 1948.	
3683W101 Pont définitif.	1944-1946
Album n° 1 (septembre 1944-octobre 1946).	
3683W102-3683W110 Tirages papier.	1944-1949
3683W102-107 Format 6 x 9 cm.	1944-1949
3683W102 1944	1944
3683W103 1945	1945
3683W104 1946	1946
3683W105 1947	1947

3683W106 1948	1948
3683W107 Octobre 1949 et sans date.	1949, s.d.
3683W108 Format 13 x 18 cm.	1948
Inauguration du pont Morand le 3 avril 1948 en présence de M. Édouard Herriot, maire de Lyon et MM. Rerolle et Mogaret, ingénieurs des Ponts et Chaussées.	
3683W109 Format 18 x 24 cm.	1944-1949
À noter, une photographie d'un plongeur en scaphandre s'appêtant à descendre dans l'eau pour la construction des semelles de piles du pont (2 octobre 1946).	
3683W110 Format 21 x 30 cm.	s.d.
Dessins de l'élargissement des quais situés au niveau du pont Morand et passe pont.	
3683W111-3683W116 Négatifs.	1944-1949, s.d.
3683W111 1944	1944
3683W112 Février-avril, septembre-octobre 1945.	1945
3683W113 Février-novembre 1946.	1946
3683W114 1947	1947
3683W115 Janvier-novembre 1948.	1948
3683W116 Octobre 1949 et sans date.	1949, s.d.
3683W117-3683W119 Pont Lafayette.	[1943]-1955
3683W117 Album.	1944-1946

4 septembre 1944-14 juillet 1946.

3683W118 Tirages papier.

1945-1955

Formats 6 x 9 cm (août 1945-avril 1947, octobre 1949, octobre 1955), 13 x 18 cm (14 juillet 1946) et 18 x 24 cm (avril 1946-février 1947).

3683W119 Négatifs.

[1943]-1949

[1943], mars 1945-août 1946, avril 1947, octobre 1949.

3683W120-3683W123 Pont Wilson.

1945-1949

3683W120-3683W122 Tirages papier.

1945-1949

3683W120 Format 6 x 9 cm.

1945-1949

Mars 1945-février 1946, octobre 1947, mars-octobre 1949.

3683W121 Format 18 x 24 cm.

1945-1946, s.d.

Avril-décembre 1945, janvier-février 1946 et sans date.

Dont l'inauguration du pont.

3683W122 Format 30 x 39,5 cm.

1945-1946

Vue d'ensemble (décembre 1945) et transfert de la poutre du pont Wilson au pont de la Boucle (mars 1946).

3683W123 Négatifs.

1945-1949

Mars 1945, août 1946, octobre 1947, mars-octobre 1949.

3683W124-3683W167 Pont de la Guillotière.

1944-1968

3683W124-3683W166 Tirages papier.

1944-1968

3683W124 Format 6 x 9 cm.

s.d.

3683W125 Format 7 x 10 cm.

1958

Septembre 1958.

3683W126 Format 9 x 12 cm.	1956-1958
Décembre 1956-janvier 1958.	
3683W127-3683W136 Format 14 x 19 cm.	1946-1959
3683W127 Août, décembre 1946.	1946
3683W128 Janvier 1947.	1947
3683W129 Mars, mai 1948.	1948
3683W130 Décembre 1952.	1952
3683W131 Mars-juillet 1953.	1953
3683W132 Juillet 1955.	1955
3683W133 Mars 1956.	1956
3683W134 1957	1957
3683W135 Janvier-septembre 1958.	1958
3683W136 Février 1959.	1959
3683W137-3683W161 Format 18 x 24 cm.	1944-1961
3683W137 Novembre 1944.	1944
3683W138 Janvier 1949.	1949
3683W139 Février 1953.	1953

3683W140 Mars, décembre 1954.	1954
3683W141-3683W143 1955	1955
3683W141 Janvier-mars 1955.	1955
3683W142 Août-septembre 1955.	1955
3683W143 Octobre-novembre 1955.	1955
3683W144-3683W146 1956	1956
3683W144 Janvier, mars 1956.	1956
3683W145 Avril, juin 1956.	1956
3683W146 Mai, août 1956.	1956
3683W147-3683W153 1957	1957
3683W147 Janvier 1957.	1957
3683W148 Février 1957.	1957
3683W149 Mars 1957.	1957
3683W150 Avril 1957.	1957
3683W151 Mai 1957.	1957
3683W152 Juillet-août 1957.	1957
3683W153 Septembre, novembre 1957.	1957

	1957
3683W154-3683W158 1958	
	1958
3683W154 Janvier 1958.	
	1958
3683W155 Février 1958.	
	1958
3683W156 Mars-juin 1958.	
	1958
3683W157 Septembre-octobre 1958.	
	1958
3683W158 Octobre 1958.	
	1958
3683W159 Janvier-octobre 1959.	
	1959
3683W160 Septembre-novembre 1960.	
	1960
3683W161 Mars, septembre 1961.	
	1961
3683W162 Format 18 x 24 cm.	
	1948-1949
Novembre-décembre 1848, février 1949.	
3683W163 Format 21,5 x 27 cm.	
	1968
Mai 1968.	
3683W164 Format 24 x 30 cm.	
	1958
Septembre-octobre 1958.	
3683W165 Format 30 x 39,5 cm.	
	1944
Novembre 1944.	
3683W166 Formats divers de photographies non datées.	
	s.d.
3683W167 Négatifs.	
	1953-1955, s.d.

3683W168-3683W171 Pont de l'Université.	1945-1959
3683W168-3683W170 Tirages papier.	1946-1959
3683W168 Format 6 x 9 cm.	1946-1948
Août 1946, septembre-décembre 1948.	
3683W169 Format 13 x 18 cm.	1959, s.d.
Octobre 1959 et sans date. Arche centrale.	
3683W170 Format 18 x 24 cm.	1946-1949
Mai 1946-mars 1949.	
3683W171 1945-1949 Négatifs.	1945-1949
Août 1945, avril 1946-mars 1949.	
3683W172-3683W192 Pont Galliéni.	1944-1968
3683W172-3683W180 Albums.	1944-1967
3683W172 n° 1 (septembre 1944-11 mars 1963).	1944-1963
3683W173 n° 2 (11 mars-21 novembre 1963).	1963
3683W174 n° 3 (29 novembre 1963-14 mai 1964).	1963-1964
3683W175 n° 4 (22 mai-10 novembre 1964).	1964
3683W176 n° 5 (11 novembre 1964-19 mai 1965).	1964-1965
3683W177 n° 6 (20 mai 1965-15 mars 1966).	1965-1966

3683W178 n° 7 (2 mars 1966-13 mars 1967).	1966-1967
3683W179-3683W180 Construction de la trémie sur la rive droite du pont.	1960-1966
Juin 1960-octobre 1966.	
3683W179 Exemplaire n° 1.	1960-1966
3683W180 Exemplaire n° 2.	1960-1966
3683W181-3683W191 Tirages papier.	1959-1968
3683W181-3683W187 Format 7 x 10 cm.	1963-1966
3683W181 Septembre-décembre 1963.	1963
3683W182-3683W183 1964	1964
3683W182 Janvier-septembre 1964.	1964
3683W183 Octobre-décembre 1964.	1964
3683W184-3683W186 1965	1965
3683W184 Janvier-mars 1965.	1965
3683W185 Avril-juin 1965.	1965
3683W186 Juillet-décembre 1965.	1965
3683W187 Février-octobre 1966.	1966
3683W188-3683W189 Format 18 x 24 cm.	1945-1960

3683W188 Mars, novembre 1945.

1945

Maquette du pont.

3683W189 1957-1960, s.d.

1957-1960, s.d.

Février 1957, octobre 1959, mai 1960 et sans date.

Maquette du pont, abord du pont côté rive gauche et une vue en couleur (non datée).

3683W190 Format 21,5 x 27 cm.

1966-1968

Octobre 1966, mai 1968.

3683W191 Format 29,5 x 40 cm.

1945

Juin-juillet 1945.

3683W192 Négatifs.

1965

Décembre 1965.

3683W193-3683W214 Pont Pasteur.

1944-1960

3683W193-3683W206 Tirages papier.

1945-1960

3683W193-3683W198 Format 6 x 9 cm.

1949-1960

3683W193 Janvier, août 1949.

1949

3683W194 Juin-novembre 1950.

1950

3683W195 Janvier-novembre 1951.

1951

3683W196 Février-avril 1952.

1952

3683W197 Mars 1954.

1954

3683W198 Septembre 1960.	1960
3683W199 Format 9 x 12 cm.	[1945]
3683W200-3683W205 Format 18 x 24 cm.	1945-1953
3683W200 Octobre 1945.	1945
3683W201 Octobre 1947.	1947
3683W202 Janvier 1949.	1949
3683W203 Août-octobre 1950.	1950
3683W204 Janvier-juillet 1951.	1951
3683W205 Avril-août 1953.	1953
3683W206 Format 24 x 30 cm.	1951
Avril 1951.	
3683W207-3683W214 Négatifs.	1944-1953
3683W207 Septembre 1944.	1944
3683W208 Octobre 1945.	1945
3683W209 Octobre 1947.	1947
3683W210 Janvier, août 1949.	1949
3683W211 Juillet-novembre 1950.	1950
3683W212 Janvier-novembre 1951.	1951

3683W213 Février-octobre 1952.	1952
3683W214 Avril, juillet-novembre 1953.	1953
3683W215-3683W350 Ponts sur la Saône.	1944-1968
3683W215 Pont de l'île Barbe.	1947
Négatifs (juillet-septembre 1947).	
3683W216 Pont Mazaryk.	1944
Tirage papier format 18 x 24 cm (3 septembre 1944).	
3683W217-3683W239 Pont Clémenceau.	1949-1960
Ce pont était initialement nommé « pont Ouest », avant d'être baptisé « Clémenceau ».	
3683W217-3683W218 Albums.	1950-1953
3683W217 23 avril 1950-27 juillet 1953.	1950-1953
3683W218 12 novembre 1950-novembre 1952.	1950-1952
3683W219-3683W232 Tirages papier.	1950-1960
3683W219-3683W229 Format 6 x 9 cm.	1950-1960
3683W219 Avril-décembre 1950.	1950
À noter, 3 photographies de maisons riveraines au futur pont, prises à des dates incertaines [1948-1950].	
3683W220-3683W221 1951	1951
3683W220 Janvier-mai 1951.	1951
3683W221 Juin-novembre 1951.	1951

3683W222-3683W223 1952	1952
3683W222 Janvier-10 mars 1952.	1952
3683W223 11 mars-12 septembre 1952.	1952
3683W224 Mars 1953.	1953
3683W225 Juin, octobre-novembre 1954.	1954
3683W226 Janvier 1955.	1955
3683W227 Janvier 1957.	1957
3683W228-3683W229 1960	1960
3683W228 20-22 janvier 1960.	1960
3683W229 23 janvier, 4 mars, 19 décembre 1960.	1960
3683W230 Format 12,5 x 17 cm.	1953
Juillet 1953.	
3683W231 Format 18 x 24 cm.	1950-1954
Décembre 1950 ; mars-mai, octobre-novembre 1951 ; juillet 1952 ; juin, novembre 1954, sans date.	
3683W232 Formats divers de photographies non datées.	s.d.
3683W233-3683W239 Négatifs.	1949-1955
3683W233 1949	1949
3683W234 Mars-décembre 1950.	1950

3683W235 Janvier-novembre 1951.	1951
3683W236 Janvier-novembre 1952.	1952
3683W237 Février-octobre 1953.	1953
3683W238 Mai-novembre 1954.	1954
3683W239 Janvier 1955.	1955
3683W240-3683W242 Pont de Serin.	1944-1947
Le pont de Serin a été remplacé par le pont du Général Koenig.	
3683W240-3683W241 Tirages papier.	1944-1947
3683W240 Format 6 x 9 cm.	1947
Mai 1947.	
3683W241 Format 18 x 24 cm.	1944
Septembre-octobre 1944.	
3683W242 Négatifs.	1947
Mai 1947.	
3683W243-3683W274 Pont de la Feuillée.	1944-1953
3683W243-3683W245 Albums.	1944-1952
3683W243 Septembre 1944-août 1952.	1944-1952
3683W244 n° 1 (20 mai 1948-29 avril 1950).	1948-1950
3683W245 n° 2 (15 mai 1950-5 août 1952).	1950-1952

3683W246-3683W265 Tirages papier.	1946-1953
3683W246-3683W258 Format 6 x 9 cm.	1946-1953
3683W246 Juin 1946.	1946
3683W247 Mai, septembre 1947.	1947
3683W248-3683W249 1948	1948
3683W248 Janvier-juin 1948.	1948
3683W249 Août-novembre 1948.	1948
3683W250-3683W253 1949	1949
3683W250 Janvier-avril 1949.	1949
3683W251 Mai-juin 1949.	1949
3683W252 Juillet-août 1949.	1949
3683W253 Septembre-décembre 1949.	1949
3683W254-3683W255 1950	1950
3683W254 Janvier-mars 1950.	1950
3683W255 Avril-décembre 1950.	1950
3683W256 Avril-juillet 1951.	1951
3683W257 Mars-avril 1952.	1952

3683W258 Septembre 1953.	1953
3683W259-3683W260 Format 18 x 24 cm.	1944-1952
3683W259 Septembre 1944-novembre 1949.	1944-1949
3683W260 1950-1952, s.d.	1950-1952, s.d.
Janvier, novembre 1950 ; août 1952 et sans date.	
3683W261 Format 24 x 30 cm.	1950
Avril 1950.	
3683W262-3683W264 Format 40 x 30 cm.	1949-1950, s.d.
3683W262 Septembre 1945-novembre 1949.	1945-1949
3683W263 Janvier, avril, juin 1950.	1950
3683W264 Sans date.	s.d.
3683W265 Format 40 x 49,5 cm.	1947
Août 1947.	
3683W266-3683W274 Négatifs.	1946-1953
3683W266 Juin 1946.	1946
3683W267 Janvier-septembre 1947.	1947
3683W268 Février-novembre 1948.	1948
3683W269-3683W270 1949	1949

3683W269 Janvier-juin 1949.	1949
3683W270 Juillet-décembre 1949.	1949
3683W271 Janvier-novembre 1950.	1950
3683W272 Avril-juillet 1951.	1951
3683W273 Mars-août 1952.	1952
3683W274 Mars-septembre 1953.	1953
3683W275-3683W279 Pont du Change.	1944-1948
<p>Le pont du Change n'existe plus depuis le milieu du XIX^e siècle. Pourtant, les Lyonnais ont continué et continuent d'appeler l'actuel pont Maréchal Juin « pont du Change ».</p>	
3683W275-3683W276 Tirages papier.	1944-1946
3683W275 Format 6 x 9 cm.	1946
<p>Juin-septembre 1946.</p>	
3683W276 Format 18 x 24 cm.	1944
<p>Octobre 1944.</p>	
3683W277-3683W279 Négatifs.	1946-1948
3683W277 Juin-novembre 1946.	1946
3683W278 Avril novembre 1947.	1947
3683W279 Mars 1948.	1948

3683W280-3683W304 Pont Tilsitt.

1944-1960

Le pont Tilsitt est détruit en 1944 par les bombardements allemands. Un autre pont baptisé pont Bonaparte est construit à la place du pont Tilsitt.

3683W280-3683W294 Tirages papier.

1945-1960

3683W280-3683W289 Format 6 x 9 cm.

1945-1960

3683W280 Février 1945.

1945

3683W281 Février 1946.

1946

Vue de la passerelle provisoire.

3683W282 Avril-novembre 1947.

1947

3683W283 Janvier-septembre 1948.

1948

3683W284 Janvier-novembre 1949.

1949

3683W285 1950

1950

3683W286 Février-août 1951.

1951

3683W287 Février-mars, septembre 1952.

1952

3683W288 23 septembre 1959.

1959

3683W289 8 décembre 1960.

1960

3683W290-3683W294 Format 18 x 24 cm.

1944-1959

3683W290 1944-1946	1944-1946
Novembre 1944 ; mars, juin-juillet 1945 ; février 1946.	
3683W291 1947-1949	1947-1949
Octobre 1947 ; septembre 1948 ; janvier-novembre 1949.	
3683W292 1950	1950
Février, juillet, septembre, décembre 1950.	
3683W293 1953-1954	1953-1954
Décembre 1953 ; mars 1954.	
3683W294 Septembre 1959.	1959
3683W295-3683W304 Négatifs.	1944-1954
3683W295 Décembre 1944.	1944
Saône en crue.	
3683W296 Février, juin-septembre 1945.	1945
3683W297 Février, novembre 1946.	1946
3683W298 Avril-juin, octobre-novembre 1947.	1947
3683W299 Janvier-mai, septembre-novembre 1948.	1948
3683W300 Janvier-novembre 1949.	1949
3683W301 1950	1950
3683W302 Février-décembre 1951.	1951

3683W303 Février-décembre 1952.	1952
3683W304 1953-1954, s.d.	1953-1954, s.d.
Juillet, décembre 1953, mars 1954 et sans date.	
3683W305 Pont d'Ainay.	1944
Tirages papier format 18 x 24 cm (3-29 septembre 1944).	
Ce pont, reconstruit à 3 reprises entre 1749 et 1944, sera finalement dynamité par l'armée allemande et jamais reconstruit. Seules les traces des culées, que l'on peut apercevoir de chaque côté des rives de la Saône, atteste de son existence.	
3683W306-3683W332 Pont Kitchener.	1944-1953
3683W306 Album.	1944-1950
3 septembre 1944-mai 1950.	
3683W307-3683W323 Tirages papier.	1945-1953
3683W307-3683W314 Format 6 x 9 cm.	1945-1953
3683W307 Février, décembre 1945.	1945
3683W308 Janvier-février, août, novembre 1946.	1946
3683W309 Janvier-mai, décembre 1948.	1948
3683W310 Mars-avril, octobre, décembre 1949.	1949
3683W311 Janvier, mars, mai, août, décembre 1950.	1950
3683W312 Février-juin, septembre 1951.	1951
3683W313 Mars 1952.	1952

3683W314 Octobre 1953.	1953
3683W315-3683W322 Format 18 x 24 cm.	1945-1953
3683W315 Décembre 1945.	1945
3683W316 Février, août-décembre 1946.	1946
3683W317 Avril-mai, juillet-août, octobre 1947.	1947
3683W318 Janvier, mars, mai, août, novembre 1948.	1948
3683W319 Mars-décembre 1949.	1949
3683W320 Mai-juin, août 1950.	1950
3683W321 Avril, juin 1951.	1951
3683W322 Juillet, octobre 1953.	1953
3683W323 Format 30 x 40 cm.	1949, s.d.
Mars-avril, juillet, décembre 1949 et sans date.	
3683W324-3683W332 Négatifs.	1945-1953
3683W324 Février, décembre 1945.	1945
3683W325 Janvier-février, août-décembre 1946.	1946
3683W326 Janvier-mai, juillet-août, octobre 1947.	1947
3683W327 Janvier-mai, août, novembre-décembre 1948.	1948

3683W328 Mars-juillet, septembre-décembre 1949.	1949
3683W329 Janvier, mars, mai-juin, août, décembre 1950.	1950
3683W330 Février, avril-juin, septembre 1951.	1951
3683W331 Mars 1952.	1952
3683W332 1953, s.d.	1953, s.d.
Juillet, octobre 1953 et sans date. À noter une diapositive couleur.	
3683W333-3683W350 Pont de la Mulatière.	1944-1966
3683W333-3683W334 Albums.	1963-1966
Septembre 1963-septembre 1966.	
3683W333 Exemplaire n° 1.	1963-1966
3683W334 Exemplaire n° 2.	1963-1966
3683W335-3683W347 Tirages papier.	1944-1966
3683W335 Format 6 x 9 cm.	1944
4 et 12 décembre 1944.	
3683W336-3683W341 Format 7 x 10 cm.	1956-1966
3683W336 Août 1956.	1956
3683W337 Août 1961.	1961

3683W338 Février, novembre 1964.	1964
3683W339-3683W340 1965	1965
3683W339 Janvier-juillet 1965.	1965
3683W340 Septembre-décembre 1965.	1965
3683W341 Janvier-mai 1966.	1966
3683W342 Format 10 x 14 cm.	1965
Octobre 1965.	
3683W343-3683W344 Format 18 x 24 cm.	1944-1966
3683W343 1944-1945	1944-1945
Octobre-novembre 1944, mars-décembre 1945.	
3683W344 Septembre 1966.	1966
3683W345 Format 21 x 27 cm.	1966
Mai, août 1966	
3683W346 Format 30 x 40 cm.	1944-1945
Novembre 1944, août 1945.	
3683W347 Formats divers de photographies non datées.	s.d.
3683W348-3683W350 Négatifs.	1944-1964
3683W348 Novembre-décembre 1944.	1944

3683W349	Avril, août, décembre 1945.	1945
3683W350	Avril 1946.	1946
3683W351-3683W356	Passerelles.	1944-1961
3683W351	Passerelle du Collège.	1945
	Négatif (avril 1945).	
3683W352	Passerelle du Champvert.	1961
	Tirage papier format 7 x 10 cm (novembre 1961).	
3683W353-3683W356	Passerelle de la Feuillée.	1944-1947
	Passerelle provisoire mise en place durant les travaux de reconstruction du pont.	
3683W353	Album.	1944-1947
	Septembre 1944-septembre 1947.	
3683W354-3683W355	Tirages papier.	1947
3683W354	Format 6 x 9 cm.	1947
	Janvier, juillet-août 1947.	
3683W355	Format 9 x 12 cm.	1947
	Août 1947.	
3683W356	Négatifs.	1947
	Janvier, juin-août 1947.	
3683W357-3683W418	Ponts dans les autres communes du Rhône.	1945-1971
3683W357-3683W362	Pont de Collonges.	1945-1955

3683W357-3683W358 Tirages papier.

1945-1955

3683W357 Format 9 x 6 cm.

1945

Août 1945.

3683W358 Format 24 x 18 cm.

1954-1955

Août 1954, mars 1955.

3683W359-3683W361 Négatifs.

1945-1955

3683W359 Août 1945.

1945

3683W360 Avril-mai, août, novembre 1954.

1954

3683W361 Mars 1955.

1955

3683W362 Plaque de verre.

1954

2 août 1954.

3683W363-3683W366 Pont de Fontaine-sur-Saône.

1951-1952

3683W363-3683W364 Tirages papier.

1951-1952

3683W363 Septembre 1951.

1951

3683W364 Mars 1952.

1952

3683W365-3683W366 Négatifs.

1951-1952

3683W365 Septembre 1951.	1951
3683W366 Mars 1952.	1952
3683W367-3683W370 Pont à Écully sur la route nationale n° 89.	1968-1971
Tirages papier format 8 x 10 cm.	
3683W367 Août-novembre 1968.	1968
3683W368 1969	1969
Janvier, avril, juillet, septembre-octobre 1969.	
3683W369 Mars 1970.	1970
3683W370 Mars-avril 1971.	1971
3683W371-3683W381 Ponts à Givors.	1961-1970
3683W371 Pont des Fainéants.	1961
Tirages papier format 9 x 6 cm (mars-mai, septembre 1961).	
3683W372-3683W381 Pont autoroutier sur l'A47.	1964-1970
3683W372 Album.	1964-1968
Juillet 1964-janvier 1968.	
3683W373-3683W380 Tirages papier.	1964-1970
3683W373 Format 7 x 10 cm.	1970
Août 1970.	
3683W374 Format 9 x 12,5 cm.	s.d.
Photographies couleur.	

3683W375-3683W376 Format 18 x 24 cm.	1964-1966
3683W375 Juillet 1964.	1964
3683W376 Septembre 1966.	1966
3683W377-3683W379 Format 21 x 27 cm.	1966-1968
3683W377 Octobre 1966.	1966
3683W378 Novembre 1967.	1967
3683W379 Juin 1968.	1968
3683W380 Format 24 x 30 cm.	s.d.
3683W381 Négatifs.	1964
Juin-juillet 1964.	
3683W382 Pont Lafarge à Lozanne.	1962
Tirages papier (janvier 1962).	
3683W383-3683W397 Pont aval entre Pierre-Bénite et Saint-Fons.	1952-1971
Tirages papier.	
Il s'agit d'un pont autoroutier avec un viaduc en Y.	
3683W383-3683W396 Tirages papier.	1952-1971
3683W383-3683W387 Format 6 x 9 cm.	1952-1968
3683W383 Septembre 1952 ; février-mars, septembre-novembre 1964.	1952-1964
3683W384 Janvier-mars, mai-juin 1965.	1965

3683W385 Janvier, août 1966.	1966
3683W386 Avril-juin, août-septembre 1967.	1967
3683W387 Janvier, mars, août 1968.	1968
3683W388-3683W389 Format 18 x 24 cm.	1966-1971
Il s'agit de photographies aériennes.	
3683W388 Septembre 1966.	1966
Photographies couleur.	
3683W389 Mars 1971.	1971
Photographie couleur.	
3683W390-3683W396 Format 21,5 x 27 cm.	1966-1968
Il s'agit uniquement de photographies aériennes.	
3683W390 Octobre 1966.	1966
3683W391-3683W394 1967	1967
3683W391 Juin 1967.	1967
3683W392 Août 1967.	1967
3683W393 Octobre 1967.	1967
3683W394 Décembre 1967.	1967
3683W395-3683W396 1968	1968

3683W395 Mars 1968.	1968
3683W396 Juin, octobre 1968.	1968
3683W397 Négatifs.	1952
Septembre 1952.	
3683W398-3683W416 Ponts à Villeurbanne.	1941-1971
3683W398-3683W402 Pont de Croix-Luizet.	1964-1971
Tirages papier.	
3683W398-3683W400 Format 7 x 10 cm.	1969-1971
3683W398 Février-décembre 1969.	1969
3683W399 Janvier-mai, juillet, octobre 1970.	1970
3683W400 Janvier 1971.	1971
3683W401-3683W402 Format 18 x 24 cm.	1964
3683W401 Janvier 1964.	1964
3683W402 Avril 1964.	1964
3683W403-3683W407 Pont de Cusset.	1965-1967
Tirages papier format 7 x 10 cm.	
3683W403 Octobre, décembre 1965.	1965
3683W404-3683W405 1966	1966

3683W404 Janvier-avril 1966.	1966
3683W405 Juin, août-novembre 1966.	1966
3683W406-3683W407 1967	1967
3683W406 Janvier-mars 1967.	1967
3683W407 Avril-juin, août 1967.	1967
3683W408-3683W416 Pont Poincaré.	1941-1951
3683W408-3683W413 Tirages papier.	1941-1951, s.d.
3683W408-3683W409 Format 6 x 9 cm.	1945-1948
3683W408 Avril 1945.	1945
3683W409 Juin 1948 et sans date. .	1948, s.d
3683W410-3683W412 Format 13 x 18 cm.	1941-1943, s.d.
3683W410 Juillet, septembre 1941.	1941
3683W411 Avril août-septembre, décembre 1942.	1942
3683W412 Janvier, juin 1943 et sans date.	1943, s.d.
3683W413 Format 18 x 24 cm.	1951, s.d.
Septembre 1951 et sans date.	
3683W414-3683W416 Négatifs.	1942-1948

3683W414 1942

1942

3683W415 1945

1945

3683W416 Juin 1948.

1948

3683W417-3683W418 Pont sur l'Yzeron.

1965-1966

Tirages papier format 7 x 10 cm.

Ce pont se trouve au niveau d'Oullins et de l'autoroute A7.

3683W417 1965

1965

Mars-avril, juin, août-décembre 1965.

3683W418 1966

1966

Février, avril, juin-juillet 1966.

3683W419-3683W422 Ponts non identifiés.

1938-1965, s.d.

3683W419-3683W421 Pont amont.

1938-1942

Ce pont est très probablement le pont de Croix-Luizet sur le Rhône, mais ayant été détruit en 1944 et reconstruit dans les années 1950, il n'a pas été possible de l'identifier de façon certaine.

3683W419-3683W420 Albums.

1938-1942

3683W419 n° 1 (mars 1938-janvier 1941).

1938-1941

3683W420 n° 2 (février 1941-juin 1942).

1941-1942

3683W421 Tirages papier format 13 x 18 cm.

1942

Juillet, septembre-octobre 1942.

3683W422 Tirages papier de formats divers et négatifs.

[années 1940], 1944, 1964-1965, s.d.

À noter des photographies prises en septembre 1944 de ponts détruits, constituant une petite série laissée ensemble.

3683W423-3683W437 Viaducs.	1946-1974
3683W423-3683W428 Viaduc des deux amants à Lyon.	1968-1970
Tirages papier.	
3683W423-3683W425 Format 7 x 10 cm.	1968-1970
3683W423 Avril, août-octobre 1968.	1968
3683W424 Février-mars, août, octobre 1969.	1969
3683W425 Avril-mai, juillet, septembre-octobre 1970.	1970
3683W426 Format 13 x 17,5 cm.	1969
Avril 1969.	
3683W427-3683W428 Format 21 x 27,5 cm.	1968
3683W427 Mars 1968.	1968
3683W428 Juin 1968.	1968
3683W429-3683W432 Viaduc SNCF à Villeurbanne.	1946-1974
3683W429-3683W431 Tirages papier.	1946-1974
Jusque dans les années 1940, le viaduc est appelé « passerelle Saint-Clair ».	
3683W429 Avril 1946.	1946
Tirages papier formats 6 x 9 cm et 18 x 24 cm.	
3683W430 Format 9 x 13 cm.	s.d.

3683W431 Format 21 x 30 cm.	1974
Novembre 1974.	
3683W432 Négatifs (avril 1946).	1946
3683W433-3683W437 Viaduc Pasteur à Lyon.	1959-1968
Tirages papier.	
3683W433 Format 18 x 24 cm.	1959-1966
Octobre 1959 ; mai, septembre 1966.	
3683W434-3683W437 Format 21 x 27 cm.	1966-1968
3683W434-3683W436 1966	1966
3683W434 Mai 1966.	1966
3683W435 Août 1966.	1966
3683W436 Octobre 1966.	1966
3683W437 Mars 1968.	1968
3683W438-3683W597 Tunnels.	[1939]-1972
3683W438-3683W496 Tunnel de la Croix-Rousse.	[1939]-1960
Le tunnel de la Croix-Rousse a été percé entre 1939 et 1952 dans la colline de la Croix-Rousse et relie depuis le 20 avril 1952 les rives de la Saône et du Rhône.	
3683W438 Album.	[1939-1952]
3683W439-3683W443 Clichés numérotés et légendés.	s.d.
Ces clichés illustrent : 1. Plan général de l'ARRL. 2. Coupe géologique de la colline de la Croix-Rousse. 3. Phases du gros œuvre.	

4. Les divers systèmes de ventilation. 5. Ventilation transversale, coupe en travers du Holland tunnel. 6. Tunnel de Rotterdam. 7. Ventilation longitudinale. Courbes caractéristiques. 8. Ventilation semi-transversale. Courbes caractéristiques. 9. Coupe transversale du tunnel. Coupe longitudinale du tunnel. 11. Section d'essai. 12. Galerie d'air frais. 13. Galerie d'air vicié. 14. Assemblage d'un carneau. 15. Montage des piedroits. 16. Coupe d'une station de ventilation. 17. Station n° 1. 18. Station n° 5. 19. Groupe moteur et ventilateur. 20. Ventilateur d'air frais. 21. Ventilateur d'air vicié. 22. Maquette des pieds de puits. 23. Graphique des éclairements. 24. Éclairage central le jour. 25. Éclairage central la nuit. 26. Éclairage d'entrée la nuit. 27. Éclairage d'entrée au crépuscule. 28. Éclairage d'entrée temps sombre. 29. Éclairage d'entrée temps clair. 30. Éclairage d'entrée temps très clair. 31. Dessin d'un corps creux d'insonorisation de plafond. 32. Corps creux d'insonorisation de plafond. 33. Perspective cavalière montrant l'intérieur du tunnel. 34. Photographie du tunnel. 35. Poste de commande.

3683W439 Tirages papier.

s.d.

Le cliché n° 27 est manquant.

3683W440-3683W443 Plaques de verre.

s.d.

Il s'agit en fait de négatifs enserrés entre deux fines plaques de verre.

3683W440 n° 1 à 10.

s.d.

3683W441 n° 11 à 20.

s.d.

3683W442 n° 21 à 30.

s.d.

3683W443 n° 31 à 35.

s.d.

3683W444-3683W452 Travaux de percement et d'équipement du tunnel.

[1940], 1942, 1951-1952, s.d.

3683W444-3683W451 Tirages papier.

[1940]-1942

3683W444 Formats 6 x 6 cm et 6 x 9 cm.

s.d.

Chantier de destruction des habitations gênantes côté Rhône ; baraquements de chantier sous la rue des fantasques ; d'un bureau des [Ponts-et-Chaussées] avec un plan accroché au mur du « tunnel routier sous la colline de la Croix-Rousse » ; [construction d'un système de ventilation en usine] (s.d.).

3683W445 Format 12 x 17,5 cm.

s.d.

Détails en gros plan de la roche, d'éléments de construction et du tunnel avec échafaudage.

3683W446 Format 17 x 23 cm.

[1940]

[décembre 1940].

État des lieux après un accident survenu le 4 décembre 1940. L'accident eut lieu dans la galerie B au point kilométrique (PK) 394. 7 ouvriers furent blessés.

3683W447-3683W451 Format 18 x 24 cm.

1942-1952, s.d.

3683W447 Ouvriers au travail dans le tunnel.

1942, s.d.

Avril 1942, sans date.

À noter, deux photographies sont prises en extérieur et ne concernent pas de façon certaine les travaux du tunnel de la Croix-Rousse.

3683W448 Étaies, cintrage et faîtage.

s.d.

3683W449 Échafaudages, arc en béton et maçonnerie achevée.

1952, s.d.

3683W450 Travaux extérieurs aux abords du tunnel.

1949, s.d.

Novembre 1949, sans date.

3683W451 Détails.

s.d.

Il s'agit de gros plans de matériels, de travaux ou de l'éclairage intérieur.

3683W452 Négatifs.

1951, s.d.

Septembre 1951 et sans date.

3683W453-3683W460 Construction des stations de ventilation.

1951-1952, s.d.

3683W453-3683W454 Stations de ventilation achevées.

1951, s.d.

3683W453 Format 12 x 18 cm.

1951-1956, s.d.

Décembre 1951, février 1956, sans date.

À noter, deux photographies prises durant l'hiver 1956 et montrant de la glace figée dans les puits de ventilation.

3683W454 Format 18 x 24 cm.

s.d.

Il s'agit des stations n° 1, 2 et 3.

3683W455-3683W456 Stations de ventilation en cours de travaux avec échafaudage.

1951, s.d.

3683W455 Tirages papier.

1951, s.d.

Format 12 x 18 cm (août-octobre, décembre 1951, sans date).

3683W456 Négatifs.

1951, s.d.

3683W457 Cheminées de ventilation en cours de construction.

1951, s.d.

Tirages papier format 12 x 18 cm (août-décembre 1951, sans date).

3683W458-3683W459 Détails des constructions.

1951, s.d.

3683W458 Format 12 x 18 cm.

1951, s.d.

Août 1951, sans date.

3683W459 Format 18 x 24 cm.

s.d.

3683W460 Poste et équipements de commande des systèmes de ventilation.

1951, s.d.

Tirages papier format 24 x 18 cm (mai 1952, sans date).

3683W461-3683W478 Entrée côté Rhône.

[1952]-1960

3683W461 Inauguration.

[1952]

Tirages papier format 18 x 24 cm [1952].

3683W462-3683W464 Vues d'ensemble de l'entrée.

1958-1960

Tirages papier.

3683W462 Format 9 x 12 cm.

s.d.

3683W463 Format 18 x 24 cm.

1958-1960, s.d.

Juin 1958, juin 1960, sans date.

3683W464 Format 24 x 30 cm.

1958-1960

Juin 1958, mai 1959, juin 1960.

3683W465-3683W471 Travaux aux abords.	1953-1958, s.d.
3683W465-3683W470 Tirages papier.	1953-1957, s.d.
3683W465-3683W467 Format 6 x 9 cm.	1953-1957, s.d.
3683W465 1953	1953
3683W466 1956	1956
3683W467 1957, s.d.	1957, s.d.
3683W468 Format 9 x 12 cm.	s.d.
3683W469 Format 14 x 18,5 cm.	s.d.
3683W470 Format 19 x 25 cm.	s.d.
3683W471 Négatifs.	1953, 1956-1958, s.d.
3683W472-3683W478 Maquette et croquis.	1955-1960, s.d.
3683W472-3683W477 Tirages papier.	1955-1960, s.d.
3683W472 Format 6 x 9 cm.	1955, 1960
3683W473 Format 7,5 x 10,5 cm.	s.d.
3683W474 Format 13 x 18 cm.	s.d.
3683W475 Format 17 x 23 cm.	s.d.

3683W476 Format 18 x 24 cm.

s.d.

3683W477 Format 21 x 30 cm.

s.d.

3683W478 Négatifs.

1955, 1960, s.d.

Certains de ces négatifs étaient à l'origine enserrés entre deux fines plaques de verre, dont la plupart brisées en de multiples endroits, ont été retirées.

3683W479-3683W493 Entrée côté Saône.

1947-1960, s.d.

3683W479 Inauguration.

1954, s.d.

Négatifs (avril 1954, sans date).

Deux séries de négatifs illustrant l'inauguration de l'avenue de Birmingham (29 avril 1954), voie dans le prolongement du tunnel et reliant le pont Clémenceau, ainsi que l'inauguration de l'entrée elle-même, avec des travaux apparemment toujours en cours (sans date).

3683W480-3683W489 Vues d'ensemble de l'entrée.

1955-1960, s.d.

3683W480-487 Tirages papier.

1955-1960, s.d.

3683W480-3683W481 Format 7 x 10 cm.

1955-1960

3683W480 Avril 1955.

1955

3683W481 Juin 1960.

1960

3683W482 Format 9 x 12 cm.

s.d.

3683W483 Format 10 x 14,5 cm.

1955

Avril 1955.

3683W484 Format 12 x 18 cm.

s.d.

3683W485 Format 13 x 18 cm.

s.d.

3683W486 Format 18 x 24 cm.

1960, s.d.

Juin 1960, sans date.

3683W487 Format 24 x 30 cm.

1955-1960, s.d.

Avril 1955, juin 1960, sans date.

3683W488 Négatifs.

1955, s.d.

Avril 1955, sans date.

3683W489 Diapositives couleur.

s.d.

L'une de ces diapositives représente plus précisément le pont de Lattre de Tassigny, côté Rhône.

3683W490-3683W492 Travaux.

1947-1951

3683W490-3683W491 Tirages papier.

1947-1951

3683W490 Format 6 x 9 cm.

1951

Août 1951.

3683W491 Format 17 x 23,5 cm.

1947

Mai 1947.

3683W492 Négatifs.

1951

Août 1951.

3683W493 Croquis de l'aménagement des voies de circulation à la tête Saône du tunnel.

s.d.

Tirage papier.

3683W494-3683W496 Église Saint-Charles de Serin.

1951, s.d.

3683W494 Construction de la nef.

1951, s.d.

Tirages papier format 12 x 18 cm (octobre-décembre 1951, sans date).

À noter, une photographie intérieure des vitraux.

3683W495 Construction du clocher.

s.d.

Tirages papier format 12 x 18 cm.

3683W496 Vue d'ensemble.

s.d.

Diapositive couleur.

3683W497-3683W591 Tunnel sous Fourvière (TSF).

1962-1973

3683W497-3683W500 Albums.

1962-1972

Les albums cotés 3683W498-500 prennent l'exacte suite des albums chronologiques (3683W1-44), mais compte tenu de l'omniprésence du tunnel sous Fourvière et des aménagements routiers en amont et aval de celui-ci, il a été décidé de placer ces quatre albums au sein de la partie consacrée au TSF.

Les photographies de ces albums illustrent également très ponctuellement la trémie de Givors, le pont sur la Saône au débouché du tunnel, le pont de Croix-Luizet, le pont sur la RN 89, le viaduc des deux amants et la tranchée de Montrabloud.

3683W497 n° 1 (10 octobre 1962-11 mars 1967).

1962-1967

3683W498 n° 50 (16 novembre 1970-7 mai 1971).

1970-1971

3683W499 n° 51 (21 mai-4 novembre 1971).

1971

3683W500 n° 52 (5 novembre 1971-5 janvier 1972).

1971-1972

3683W501-3683W503 Vues d'ensemble.

1967-1971

3683W501 Intérieur du tunnel.

1971

Tirages papier format 18 x 25,5 cm (décembre 1971).

3683W502 Vues aériennes.

1967

Tirages papier format 18,5 x 24,5 cm (juin 1967).

3683W503 Maquettes.

s.d.

Tirages papier divers formats, sans date.

3683W504 Inauguration (8 décembre 1971).

1971

Tirages papier format 18 x 24 cm.

3683W505-3683W507 Visites officielles.

1968-1971

3683W505 Visite du conseil municipal de Lyon (28 février 1968).

1968

Tirage papier format 18 x 24 cm.

3683W506 Visite des installations techniques de la salle des commandes (20 novembre 1971).

1971

Tirages papier format 18 x 25,5 cm.

3683W507 [Conférence de presse] (7 décembre 1971).

1971

Tirages papier format 18 x 25,5 cm.

3683W508-3683W509 Salle des commandes.

1971-1973

Tirages papier format 18 x 24 cm.

3683W508 Novembre 1971.

1971

3683W509 Octobre 1973.

1973

Clichés couleur.

3683W510-3683W546 Sortie Saône.

1966-1972, s.d.

Tirages papier.

3683W510-3683W520 Vues aériennes.

1966-1972

3683W510-3683W518 Format 18 x 24 cm.

1967-1972

3683W510-3683W513 1967

1967

3683W510 Juillet 1967.	1967
3683W511 Août 1967.	1967
3683W512 Octobre 1967.	1967
3683W513 Décembre 1967.	1967
3683W514-3683W515 1969	1969
3683W514 Avril 1969.	1969
3683W515 Juillet 1969.	1969
3683W516-3683W517 1970	1970
3683W516 Mars 1970.	1970
3683W517 Septembre 1970.	1970
3683W518 Juin 1972.	1972
Cliché couleur.	
3683W519-3683W520 Format 21 x 27 cm.	1966-1968
3683W519 Décembre 1966.	1966
3683W520 Mars 1968.	1968
3683W521-3683W546 Travaux de percement et de construction de l'entrée des véhicules.	1966-1972, s.d.
3683W521-3683W535 Format 7 x 10 cm.	1966-1971

3683W521 Octobre 1966.	1966
Photographies des lieux avant les travaux.	
3683W522-3683W523 1967	1967
3683W522 Février, juin, août-septembre 1967.	1967
3683W523 Octobre-décembre 1967.	1967
3683W524-3683W525 1968	1968
3683W524 Janvier-mai 1968.	1968
3683W525 Juin-décembre 1968.	1968
3683W526-3683W527 1969	1969
3683W526 Janvier-mai 1969.	1969
3683W527 Juin-novembre 1969.	1969
3683W528-3683W533 1970	1970
3683W528 Janvier-février 1970.	1970
3683W529 Mars-mai 1970.	1970
3683W530 Juillet-août 1970.	1970
3683W531 Septembre 1970.	1970

3683W532 Octobre 1970.	1970
3683W533 Novembre-décembre 1970.	1970
3683W534-3683W535 1971	1971
3683W534 Janvier, mars 1971.	1971
3683W535 Avril-mai, juillet, septembre-décembre 1971.	1971
3683W536 Format 8 x 11,5 cm.	1948
Fouilles archéologiques dans la montée saint-Clair-du-Port, entreprises préalablement aux travaux de construction du tunnel (janvier 1948).	
3683W537 Format 10 x 14 cm.	s.d.
3683W538 Format 13 x 19 cm.	s.d.
3683W539-3683W544 Format 18 X 24 cm.	1967-1972
3683W539 Mai, juillet, septembre, décembre 1967.	1967
3683W540 Janvier-avril, juin, octobre-novembre 1968.	1968
3683W541 Janvier, mars, mai, juillet, septembre-octobre 1969.	1969
3683W542 Janvier-mai, août-septembre 1970.	1970
3683W543 Novembre 1971.	1971
3683W544 Janvier, août, octobre 1972.	1972

Clichés couleur.

3683W545 Format 18,5 x 25,5 cm.

1971

Décembre 1971.

3683W546 Montage de photographies en format paysage.

1967-1968, s.d.

Décembre 1967, août 1968, sans date.

3683W547-3683W591 Sortie Gorge de Loup.

1966-1972

Tirages papier.

3683W547-3683W557 Vues aériennes.

1967-1970

3683W547-3683W553 Format 18 x 24 cm.

1967-1970

3683W547-3683W548 1967

1967

3683W547 Septembre 1967.

1967

3683W548 Décembre 1967.

1967

3683W549 Septembre 1968.

1968

3683W550-3683W552 1969

1969

3683W550 Avril 1969.

1969

3683W551 Juillet 1969.

1969

3683W552 Octobre 1969.

1969

3683W553 Septembre 1970.

1970

3683W554-3683W557 Format 21 x 27 cm.

1967-1969

3683W554 Août 1967.	1967
3683W555-3683W556 1968	1968
3683W555 Mars 1968.	1968
3683W556 Juin 1968.	1968
3683W557 Juin 1969.	1969
3683W558-3683W591 Travaux de percement et de construction de l'entrée des véhicules.	1966-1973
3683W558-3683W568 Format 7 x 10 cm.	1966-1972
3683W558 Décembre 1966.	1966
3683W559 Août, octobre 1967.	1967
3683W560-3683W561 1968	1968
3683W560 Février, avril-juin 1968.	1968
3683W561 Août-décembre 1968.	1968
3683W562-3683W564 1969	1969
3683W562 Janvier-mai 1969.	1969
3683W563 Juin-juillet 1969.	1969
3683W564 Septembre-décembre 1969.	1969

3683W565 Février-avril, juillet-septembre, novembre 1970.	1970
3683W566-3683W567 1971	1971
3683W566 Janvier-mars 1971.	1971
3683W567 Avril-mai, août-septembre, novembre-décembre 1971.	1971
3683W568 Janvier 1972 et sans date.	1972, s.d.
3683W569 Format 12,5 x 17,5 cm.	s.d.
Clichés couleur.	
3683W570 Format 13 x 19 cm.	s.d.
3683W571-3683W588 Format 18 x 24 cm.	1967-1973
3683W571-3683W574 1967	1967
3683W571 Mars 1967.	1967
3683W572 Juillet 1967.	1967
3683W573 Septembre 1967.	1967
3683W574 Octobre 1967.	1967
3683W575-3683W580 1968	1968
3683W575 Février 1968.	1968
3683W576 Mars 1968.	1968

3683W577 Avril 1968.	1968
3683W578 Août 1968.	1968
3683W579 Octobre 1968.	1968
3683W580 Novembre 1968.	1968
3683W581 Mai 1969.	1969
3683W582-3683W584 1970	1970
3683W582 Janvier 1970.	1970
3683W583 Février 1970.	1970
3683W584 Septembre 1970.	1970
3683W585-3683W586 1971	1971
3683W585 Janvier 1971.	1971
3683W586 Novembre 1971.	1971
À noter, deux clichés couleur.	
3683W587 Janvier, août 1972.	1972
Clichés couleur.	
3683W588 Septembre 1973.	1973
Clichés couleur.	

3683W589 Format 18 x 25,5 cm.	1971
Décembre 1971.	
3683W590 Format 21 x 29,5 cm.	1971
Avril 1971.	
3683W591 Montage de photographies en format paysage.	1968
Avril, octobre 1968.	
3683W592-3683W597 Tunnel SNCF Saint-Irénée.	1967
État des maçonneries : albums (février 1967).	
3683W592-3683W594 Piedroit Nord.	1967
3683W592 Exemplaire n° 1.	1967
3683W593 Exemplaire n° 2.	1967
3683W594 Exemplaire n° 3.	1967
3683W595-3683W597 Piedroit Sud.	1967
3683W595 Exemplaire n° 1.	1967
3683W596 Exemplaire n° 2.	1967
3683W597 Exemplaire n° 3.	1967
3683W598-3683W761 Voirie.	1941-1978
3683W598-3683W641 Autoroutes.	1963-1976

3683W598-3683W610 Autoroute A6.

1965-1973

Tirages papier.

3683W598-3683W603 Travaux et vues d'ensemble.

1965-1969

3683W598-3683W599 Format 7,5 x 10,5 cm.

1967-1969

3683W598 Stations de travaux.

1967

Ces stations sont situées aux lieux-dits « La Garde » et la « Maison Carrée » (2 octobre 1967) et sur la portion de Lissieu aux Chères (9 octobre 1967).

3683W599 Bretelle de Tassin.

1969

Les photographies représentent également un bassin d'ensablement et les égouts du Champvert (juillet 1969).

3683W600 Format 9 x 12,5 cm.

1965

Inondation au raccordement nord, côté Saône au pont de Frans (décembre 1965).

3683W601 Format 17 x 22,5 cm.

1967

1^{er} juillet 1967

Vue d'une portion de route et d'un péage non identifiés.

3683W602 Format 18 x 24 cm.

1967

9 octobre 1967

Portion de Lissieu aux Chères.

3683W603 Format 21,5 x 27 cm.

1968

17 juin 1968.

3683W604-3683W610 Vues aériennes.

1967-1973

3683W604 Format 18 x 24 cm.

1972-1973

Juin 1972, septembre 1973.

3683W605-3683W610 Format 21,5 x 27 cm.

1967-1971

3683W605-3683W607 Section Marietton – Champagne-au-Mont-d’Or.

1967-1968

3683W605 Août 1967.

1967

3683W606-3683W607 1968

1968

3683W606 Mars 1968.

1968

3683W607 Juin 1968.

1968

3683W608 Section Limonest-Lyon.

1968

Mars 1968.

3683W609 Section Anse-Limonest.

1968

Mars 1968.

3683W610 Vues générales.

1971

Mai 1971.

3683W611-3683W620 Autoroute A7.

1964-1973

L’A7 est considérée comme telle jusqu’au pont Galliéni à Lyon.

3683W611 Album.

1964-1966

Août 1964-octobre 1966.

3683W612-3683W620 Tirages papier.

1964-1973

3683W612 Passerelle piétons de la Mulatière.

1969

Format 7,5 x 10,5 cm (mai 1969).

3683W613 Vue d’ensemble.

1973, s.d.

Format 18 x 24 cm (septembre 1973, sans date).

Clichés couleur.

3683W614-3683W618 Sortie sud de Lyon.

1964-1968

Tirages papier.

3683W614-3683W616 Format 7 x 10 cm.

1964-1966

3683W614 Février-mars, août-septembre, novembre-décembre 1964.

1964

3683W615 Janvier-mars, août-septembre 1965.

1965

3683W616 Mars 1966.

1966

3683W617-3683W618 Format 21 x 27 cm.

1964-1968

3683W617 Avril 1964 ; janvier, mars-avril 1965.

1964-1965

3683W618 Octobre, décembre 1966 ; mars, mai 1968.

1966-1968

3683W619-3683W620 Trémie de la Mulatière.

1966

3683W619 Format 18 x 24 cm.

1966

Septembre 1966.

3683W620 Format 21,5 x 27 cm.

1966

Octobre 1966.

3683W621-3683W625 Autoroute A43.

1972-1973

Tirages papier.

3683W621 Format 21 x 27 cm.

s.d.

Maquette des aménagements de l'échangeur entre les autoroutes A43 et LY1.

3683W622-3683W625 Format 21 x 30 cm.

1972-1973

3683W622-3683W624 1972	1972
3683W622 Janvier 1972.	1972
3683W623 Mars 1972.	1972
3683W624 Mai 1972.	1972
3683W625 Février 1973.	1973
3683W626-3683W629 Autoroute A45.	1967-1978
3683W626-3683W628 Photographies aériennes.	1967-1978
Tirages papier.	
3683W626 Novembre 1967.	1967
3683W627 Décembre 1977.	1977
3683W628 Avril 1978.	1978
3683W629 Négatifs.	s.d.
3683W630 Autoroute A46.	1973
Représentation du tracé sur plan : tirage papier (septembre 1973).	
3683W631-3683W633 Autoroute A47.	1968-1971
Tirages papier.	
3683W631 Format 18 x 24,5 cm.	1971
Juin 1971.	

3683W632 Format 21,5 x 27 cm.

1968

Mars 1968.

3683W633 Format 24 x 30 cm.

s.d.

3683W634-3683W641 Autoroutes non identifiées.

1963-1976

3683W634-3683W635 1963

1963

3683W634 Format 18 x 24 cm.

1963

Novembre 1963.

3683W635 Format 21 x 27 cm.

1963

Mai 1963.

3683W636 Août 1964.

1964

Format 17 x 23 cm.

3683W637 Octobre 1968.

1968

Format 21 x 30 cm.

3683W638 Septembre 1969.

1969

Format 18 x 24 cm.

3683W639 Septembre 1970.

1970

Format 21 x 27 cm.

3683W640 Septembre 1973.

1973

Format 18 x 23,5 cm.

3683W641 Mars 1976.

1976

Format 18 x 24 cm.

3683W642-3683W736 Routes et chemins.	1941-1973
3683W642-3683W710 Routes nationales.	1941-1973
3683W642-3683W707 Axe Nord-Sud à Lyon.	1941-1973
3683W642-3683W643 Albums.	1954-1956
3683W642 Septembre 1954-décembre 1955.	1954-1955
3683W643 Février-mai 1956.	1956
3683W644-3683W683 Travaux et vues générales.	1941-1973
3683W644-3683W677 Tirages papier.	1941-1973
3683W644-3683W647 Format 6 x 9 cm.	1941-1956
3683W644 Février-mars, avril 1941.	1941, s.d.
Quelques photographies ne sont pas datées mais appartiennent visiblement à la même série, prise en 1941.	
3683W645-3683W646 1955	1955
3683W645 Janvier, mars, mai-juin 1955.	1955
3683W646 Septembre-décembre 1955.	1955
3683W647 Janvier, mai, août 1956.	1956
3683W648-3683W657 Format 7,5 x 10,5 cm.	1955-1966, s.d.
3683W648 Avril, juillet, novembre 1955, sans date.	1955, s.d.

Les photographies non datées représentent des maquettes de l'axe Nord-Sud.

3683W649 Février, avril-juin, août 1956.	1956
3683W650-3683W651 1957	1957
3683W650 Janvier-février, avril-mai 1957.	1957
3683W651 Août-novembre 1957.	1957
3683W652-3683W653 1958	1958
3683W652 Janvier, mars-avril 1958.	1958
3683W653 Mai-juin, septembre, décembre 1958.	1958
3683W654 Janvier, septembre 1959.	1959
3683W655 Mai-juin 1960.	1960
3683W656 Février-juin, août, novembre 1961.	1961
3683W657 Février 1966.	1966
3683W658 Format 8 x 11 cm.	1955
Août 1955.	
3683W659-3683W660 Format 9 x 12 cm.	1957-1966
3683W659 Mai-août, décembre 1957.	1957
3683W660 Avril 1966.	1966
3683W661 Format 10 x 14 cm.	1964
Février 1964.	

3683W662 Format 12,5 x 18 cm.	1959
Juin 1959.	
3683W663-3683W673 Format 18 x 24 cm.	1956-1973
3683W663 Septembre-novembre 1955.	1955
3683W664 Février, avril, juin, août 1956.	1956
3683W665 Janvier, mars-mai, août 1957.	1957
3683W666 Mars-juin, septembre, décembre 1958.	1958
3683W667 Septembre-octobre 1959.	1959
3683W668 Juin 1960.	1960
3683W669-3683W671 1961	1961
3683W669 Août 1961.	1961
Il s'agit uniquement de photographies aériennes.	
3683W670 Septembre 1961 et sans date.	1961, s.d.
Il s'agit uniquement de photographies aériennes, dont plusieurs de la confluence (sans date).	
3683W671 Novembre 1961.	1961
Maquette de la section Mulatière.	
3683W672 Janvier 1962.	1962
Maquette de la section Mulatière.	
3683W673 Septembre 1973.	1973
Il s'agit uniquement de photographies aériennes couleur.	

3683W674 Format 21,5 x 27 cm.	1968
Mai 1968.	
3683W675 Format 21,5 x 30 cm.	1968
Mai 1968.	
3683W676 Format 24,5 x 30 cm.	1959
Avril, septembre-octobre 1959.	
3683W677 Formats divers de photographies non datées.	s.d.
3683W678-3683W683 Négatifs.	1941-1958
3683W678 Février-avril 1941.	1941
Quelques négatifs ne sont pas datés mais appartiennent visiblement à la même série, prise en 1941.	
3683W679 Septembre-décembre 1954.	1954
3683W680-3683W681 1955	1955
3683W680 Janvier, mars-mai 1955.	1955
3683W681 Juin, août-décembre 1955.	1955
3683W682 Janvier, mai, août 1956.	1956
3683W683 Janvier 1958.	1958
3683W684-3683W707 Carrefours.	1958-1968
3683W684-3683W685 Carrefour de Lattre de Tassigny.	1958-1968
Tirages papier.	

3683W684 Format 18 x 24 cm.

1958-1960

Avril 1958, juin 1960, septembre 1961.

3683W685 Format 21 x 30 cm.

1968

Mai 1968.

Photographie aérienne.

3683W687-3683W688 Carrefour Morand.

1959

Tirages papier.

3683W687 Format 7 x 10 cm.

1959

Janvier, avril 1959.

3683W688 Format 18 x 24 cm.

1959

Avril 1959.

3683W689-3683W694 Carrefour Lafayette.

1959-1961, s.d.

Tirages papier.

3683W689 Format 7 x 10 cm.

1959-1961

Avril 1959, octobre 1961.

3683W690 Format 10 x 14,5 cm.

1959

Avril 1959.

3683W691 Format 13 x 18 cm.

s.d.

Il s'agit de représentations de l'élargissement projeté du quai avec trémie.

3683W692 Format 16,5 x 22 cm.

s.d.

Il s'agit de représentations de l'élargissement projeté du quai avec trémie.

3683W693 Format 13 x 25,5 cm.

s.d.

Il s'agit de photographies des maquettes de ce carrefour, la 1ère phase sans trémie et la 2e phase avec trémie.

3683W694 Format 18 x 24 cm.

1959-1961

Avril 1959, octobre 1961.

3683W695-3683W696 Carrefour Wilson.

1958-1959

Tirages papier.

3683W695 Format 7 x 10 cm.

1958-1959

Septembre 1958, avril 1959.

3683W696 Format 18 x 24 cm.

1958-1959

Septembre 1958 ; avril, octobre 1959.

3683W697-3683W698 Carrefour Guillotière.

1958-1959

Tirages papier.

3683W697 Format 14 x 19 cm.

1959

Février 1959.

3683W698 Format 18 x 24 cm.

1958-1959

Septembre 1958, octobre 1959.

3683W699-3683W700 Carrefour Université.

1958-1959

Tirages papier.

3683W699 Format 7 x 10 cm.

1958-1959

Septembre 1958, avril 1959.

3683W700 Format 18 x 24 cm.

1959

Avril, octobre 1959.

3683W701-3683W703 Carrefour Galliéni.

1959-1966

Tirages papier.

3683W701 Format 18 x 24 cm.

1959-1960

Juin 1959 ; juin, août 1960.

3683W702 Format 21 x 30 cm.

1966

Octobre 1966.

3683W703 Format 23 x 30 cm.

1965

Décembre 1965.

3683W704-3683W707 Carrefour Pasteur.

1959-1968

3683W704-3683W706 Format 7 x 10 cm.

1966-1968

3683W704 Mai-juin, août-septembre, novembre 1966.

1966

3683W705 Janvier, mars-juin août-octobre 1967.

1967

3683W706 Avril 1968.

1968

3683W707 Format 18 x 24 cm.

1959-1960, s.d.

Septembre-octobre 1959, juillet 1960, sans date.

3683W708-3683W709 Route nationale n° 6.

s.d.

Tirages papier.

3683W708 Format 18 x 24 cm.

s.d.

Portion de route au niveau de Saint-Georges-de-Reneins et carrefour à Bron.

3683W709 Montage photographique.

s.d.

À noter, les 4 dernières photographies sont en couleur.

3683W710 Route nationale n° 502.

1941

Tirages papier format 12,5 x 18 cm (janvier 1941).

La RN 502 passe bien dans le département du Rhône, mais les vues en question n'ont pas forcément été prises dans la partie rhodanienne.

3683W711-3683W726 Voirie urbaine lyonnaise.

1951-1978

3683W711-3683W714 Cours de Verdun.

1970-1974

Tirages papier.

3683W711 Format 7,5 x 10,5 cm.

1970

Novembre 1970.

3683W712 Format 18 x 24 cm.

1973-1974

Mars 1973, janvier 1974.

3683W713 Format 21,5 x 30 cm.

1973

Août 1973.

Photographies aériennes sur lesquelles on voit l'échangeur Perrache en cours de construction.

3683W714 Fouilles archéologiques.

1973

Dossier photographique d'un sarcophage découvert dans la fouille de la station d'exhausse des trémies Est et Ouest (juin-juillet 1973).

3683W715-716 Secteur rues Romarin et puits-Gaillot (1^{er} arrondissement).

[1949], s.d.

3683W715 Tirages papier format 6 x 9 cm.

s.d.

3683W716 Négatifs.

[1949], s.d.

3683W717-3683W719 [Avenue Berthelot, avenue Jean Mermoz, route de Grenoble].

1951-1958

Septembre 1951.

À noter, de multiples photographies du carrefour du Bachut.

3683W717-3683W718 Tirages papier.

1951-1958, s.d.

3683W717 Formats 6 x 9 cm ; 7,5 x 10,5 cm et 8,5 x 11,5 cm.

1951, s.d.

Septembre 1951.

Nombreuses photographies identiques.

3683W718 Formats 18 x 24 cm et 24 x 30,5 cm.

1951-1958, s.d.

Septembre 1951, février 1958, sans date.

3683W719 Négatifs.

[1951]

[Septembre 1951].

3683W720-3683W722 Rue Garibaldi.

1977-1978

3683W720-3683W721 Tirages papier format 18 x 24 cm.

1977-1978

3683W720 Octobre-décembre 1977.

1977

3683W721 Mars, mai, août-septembre 1978.

1978

3683W722 Diapositives noir et blanc.

s.d.

3683W723-3683W726 Boulevard Laurent Bonnevey dit « boulevard de ceinture ».

1954-1966

Tirages papier.

3683W723 Format 7 x 10 cm.

1966, s.d.

Février 1966, sans date.

3683W724 Format 9 x 12 cm.

s.d.

3683W725 Format 13 x 18 cm.

s.d.

3683W726 Format 17,5 x 23,5 cm.

1954-1966, s.d.

Octobre 1954, octobre 1955, décembre 1963, février 1966, sans date.

3683W727-3683W730 Réseau routier de l'agglomération lyonnaise.

s.d.

3683W727-3683W728 Plans généraux.

s.d.

3683W727 Tirages papier de différents formats.

s.d.

3683W728 Négatifs, diapositives couleur et plaque de verre.

s.d.

3683W729 Tampons sur bois.

s.d.

3683W730 Réseau CoRaLy.

s.d.

Négatifs et diapositives couleur.

3683W731-3683W736 Routes et chemins non identifiés.

s.d.

Tirages papier.

3683W731 Formats 7 x 10 cm et 10 x 14 cm.

s.d.

3683W732 Format 11,5 x 18 cm.

s.d.

3683W733 Format 13 x 18 cm.

s.d.

3683W734 Format 17,5 x 23 cm.

s.d.

3683W735 Format 18 x 24 cm.

s.d.

Très nombreux exemplaires de seulement deux photographies.

3683W736 Format 30 x 45 cm.

s.d.

3683W737-3683W743 Quais.	1941-1966
3683W737-3683W741 Quais à Lyon.	1966
3683W737-3683W738 Quai de Bondy.	s.d.
Quai sur la rive droite de la Saône.	
3683W737 Tirages papier format 6 x 9 cm.	s.d.
3683W738 Négatifs.	s.d.
3683W739 Quai Pierre Scize.	1966
Tirages papier format 7 x 10 cm (mars 1966). Quai sur la rive droite de la Saône. Il s'agit de fouilles sur le bas-port.	
3683W740 Quai de Serin.	1966
Tirages papier format 7 x 10 cm (août 1966). Quai sur la rive gauche de la Saône, au bas des pentes de la Croix-Rousse. Il se nomme aujourd'hui le quai Joseph Gillet.	
3683W741 Quai d'Herbouville.	s.d.
Tirages papier format 10 x 13 cm (sans date). Quai sur le Rhône, au bas des pentes de la Croix-Rousse.	
3683W742 Quai de Saint-Clair à Caluire.	s.d.
Tirages papier divers formats 10 x 13 cm et montages photographiques (sans date). Quai sur le Rhône. Il se nomme aujourd'hui le quai Aristide Briand.	
3683W743 Quais non identifiés.	1941, s.d.
Tirages papier de différents formats (1941, sans date). Il s'agit généralement de quais en travaux.	
3683W744-3683W749 Places.	1961-1965

3683W744-3683W745 Place de la Comédie (Lyon 1^{er}).

s.d.

3683W744 Tirages papier.

s.d.

Format 6 x 9 cm.

3683W745 Négatifs.

s.d.

3683W746 Place du port Mouton (Lyon 9^e).

1961

Tirages papier format 7 x 10 cm (mai 1961).

3683W747-3683W748 Place Valmy (Lyon 9^e).

1964-1965

Tirages papier format 7 x 10 cm.

3683W747 Octobre 1964.

1964

3683W748 Janvier-février, mai 1965.

1965

3683W749 Place non identifiée.

s.d.

Tirages papier format 6 x 9 cm (sans date).

3683W750-3683W761 Carrefours.

1948-1966

3683W750-3683W752 Carrefour de la Feuillée à Lyon.

1948-1955

Rive droite de la Saône.

3683W750-3683W751 Tirages papier.

1948-1955

Format 6 x 9 cm.

3683W750 1948

1948

3683W751 Janvier 1955.

1955

3683W752 Négatifs.

1948-1955

1948, janvier 1955.

3683W753 Carrefour Saint-Clair.

1965, s.d.

Tirages papier divers formats (juin, août-novembre 1965, sans date).

Il s'agit du carrefour au niveau du pont SNCF à Caluire.

3683W754-3683W755 Carrefour Poincaré à Villeurbanne.

1966

3683W754 Format 7 x 10 cm.

1966

Octobre 1966.

3683W755 Format 18 x 24 cm.

1966

Octobre 1966.

3683W756-3683W761 Carrefour de la Mulatière.

1960-1966

3683W756 Décembre 1960.

1960

Photographies des lieux (quai de la Libération) avant démolition.

3683W757 Février, octobre-décembre 1965.

1965

Nombreuses photographies de la démolition des bâtiments du quai de la Libération.

3683W758-3683W761 1966

1966

3683W758 Janvier-février 1966.

1966

3683W759 Mars-avril 1966.

1966

3683W760 Mai 1966.

1966

3683W761 Juin-octobre 1966.

1966

3683W762-3683W797 Infrastructures.	1941-1978
3683W762-3683W777 Aéroport et aéroport.	1949-1974
3683W762-3683W763 Aéroport de Lyon - Bron.	1949
3683W762 Tirage papier.	s.d.
3683W763 Négatifs.	1949
Septembre 1949.	
3683W764-3683W777 Aéroport de Satolas.	1971-1974
Tirages papier.	
3683W764-3683W772 Format 9 x 12,5 cm.	1971-1974
3683W764 Novembre 1971.	1971, s.d.
À noter, 3 photographies de tombes burgondes et de squelettes, trouvés au moment des travaux (sans date).	
3683W765 Août-décembre 1972.	1972
3683W766-3683W770 1973	1973
3683W766 Janvier 1973.	1973
3683W767 Février 1973.	1973
3683W768 Mai-juin 1973.	1973
3683W769 Juillet-septembre 1973.	1973
3683W770 Octobre-novembre 1973.	1973

3683W771-3683W772 1974	1974
3683W771 Janvier 1974.	1974
3683W772 Mars 1974.	1974
3683W773 Format 10 x 14,5 cm.	1973
Février 1973.	
3683W774 Format 12,5 x 18 cm.	1973
Juillet 1973.	
3683W775 Format 18 x 24 cm.	1972, s.d.
Septembre-octobre 1972, sans date.	
3683W776 Format 21,5 x 27 cm.	1972
Octobre 1972.	
3683W777 Montage photographique.	1972
Octobre 1972.	
3683W778 Gare d'eau de Lyon Vaise.	1959
Mai 1959. Tirages papier format 7,5 x 10 cm.	
3683W779-3683W790 Échangeur de Perrache à Lyon.	1973-1976
Tirages papier couleur.	
3683W779-3683W782 Format 17,5 x 24 cm.	1973-1976
3683W779 Octobre 1973.	1973

3683W780 Avril 1974.	1974
3683W781 Janvier 1976.	1976
3683W782 Sans date.	s.d.
Il s'agit uniquement de photographies de la maquette. Très nombreux doubles.	
3683W783-3683W790 Format 18,5 x 24 cm.	1973-1976
Tirages papier noir et blanc.	
3683W783-3683W784 1973	1973
3683W783 Mai-juillet 1973.	1973
3683W784 Septembre-novembre 1973.	1973
3683W785-3683W787 1974	1974
3683W785 Janvier-février, mai 1974.	1974
3683W786 Mars, mai, juillet 1974.	1974
3683W787 Septembre-octobre 1974.	1974
3683W788-3683W789 1975	1975
3683W788 Janvier, avril 1975.	1975
3683W789 Juillet, octobre 1975.	1975
3683W790 Mars 1976.	1976

3683W791 Boucle Kitchener.

1975

Cette structure routière dessert à la fois l'entrée du tunnel sous Fourvière et l'échangeur de Perrache.

Tirages papier couleur (février 1975).

3683W792-3683W793 Métro.

1968-1978

3683W792 Station Perrache.

1968

Sondages et essais cours de Verdun : tirages papier (février-mars 1968).

3683W793 Station Laurent Bonnevey.

1978

Tirages papier couleur (octobre 1978).

3683W794-3683W797 Égout.

1941

3683W794-3683W796 Tirages papier.

1941

3683W794 Format 6 x 9 cm.

1941

Mai-septembre 1941.

3683W795 Format 9 x 9 cm.

s.d.

3683W796 Format 9 x 12,5 cm.

s.d.

3683W797 Négatifs.

[1941]

3683W798-3683W827 Service des Ponts et Chaussées.

[1940-1970]

3683W798-3683W809 Manifestations et visites officielles.

1943-1957

3683W798 Visite de M. Pinton, ministre des Travaux Publics.

1957

Passage en revue du pont de Lattre de Tassigny, de l'axe nord-sud et du pont de la Guillotière : album (avril 1957).

3683W799 Visite de chantiers par M. Chaduson.

s.d.

Négatifs (sans date).

3683W800-3683W803 Présentation des réalisations du service spécial de reconstruction des ponts de Lyon.

1947

Tenue de stands à la foire de Lyon (avril 1947) et lors d'une kermesse sur l'île Barbe (septembre 1947).

3683W800 Album.

1947

Avril, septembre 1947.

3683W801-3683W802 Tirages papier.

1947

3683W801 Format 6 x 9 cm.

1947

3683W802 Format 24 x 30,5 cm.

1947

3683W803 Négatifs.

1947

3683W804-3683W805 Présentation du film sur la reconstruction des ponts de Lyon.

1946

3683W804 Tirages papier.

1946

Format 6 x 9 cm (12 mai 1946).

3683W805 Négatifs.

1946

3683W806-3683W807 Exposition sur les ponts à l'Hôtel de ville de Lyon.

[1947-1948]

3683W806 Tirages papier.

1947

Format 6 x 9 cm (septembre 1947).

3683W807 Négatifs.

1948

Septembre 1948.

3683W808-3683W809 Reproductions de projets divers.

1943-1946

3683W808 Tirages papier.

1943, s.d.

Format 6 x 9 cm (décembre 1943, sans date).

3683W809 Négatifs.

[1946]

3683W810-3683W821 Vie du service.

[1940-1970]

3683W810-3683W811 Départ de M. Mogaray, ingénieur en chef.

1954

3683W810 Album.

1954

11 mai 1954

3683W811 Négatifs.

1954

11 mai 1954.

3683W812-3683W814 Remises de Légion d'honneur.

1952-1954

3683W812 7 novembre 1952.

1952

Négatifs.

3683W813-3683W814 14 avril 1954.

1954

3683W813 Tirages papier format 7 x 10 cm.

1954

3683W814 Négatifs.

1954

3683W815-3683W818 Repas et banquets.

[années 1940]-1966

3683W815-3683W816 Banquet de la 1^{ère} subdivision.

[années 1940]

3683W815 Tirages papier.

[années 1940]

Format 6 x 9 cm [années 1940].

3683W816 Négatifs.

[années 1940]

3683W817 Réunion banquet.

1966

Tirages papier format 7 x 10 cm (1er juin 1966).

3683W818 Repas.

s.d.

Tirages papier format 9 x 12,5 cm [fin années 1960-début années 1970].

3683W819-3683W821 Personnel.

s.d.

3683W819-820 Employés de la 1^{ère} subdivision.

s.d.

3683W819 Tirages papier.

s.d.

Format 6 x 9 cm (sans date).

3683W820 Négatifs.

s.d.

3683W821 Groupes non identifiés.

s.d.

Formats 6 x 9 cm et 9,5 x 12,5 cm (sans date).

3683W822-3683W824 Bâtiments des Ponts et Chaussées.

1947-1956

3683W822 Hôtel des Ponts et Chaussées.

1947-1949

Construction et aménagement : tirages papier format 6 x 9 cm (février, mai 1947, mars 1949).

Ce bâtiment est situé à l'angle de l'avenue maréchal de Saxe – rue Moncey – rue Chaponnay.

3683W823-3683W824 Locaux du parc routier des Ponts-et-Chaussées et du service vicinal pour le matériel et logements des employés.

1956, s.d.

Tirages papier (mars 1956, sans date).

3683W823 Format 7,5 x 10,5 cm.

1956

Mars 1956.

3683W824 Format 18 x 24 cm.

s.d.

3683W825-3683W827 Service de la navigation.

	[1954]
3683W825-3683W826 Renflouement d'une péniche au pont du Change.	[1954]
26 janvier [1954].	
3683W825 Tirages papier format 6 x 9 cm.	[1954]
Janvier [1954].	
3683W826 Négatifs.	[1954]
Janvier [1954].	
3683W827 Crue sur le Rhône.	s.d.
Tirages papier format 9 x 9 cm (sans date).	
3683W828-3683W868 Photographies aériennes.	1954-1967
Tirages papier.	
3683W828-3683W837 Lyon.	1954-1967
3683W828-3683W830 Format 18 x 24 cm.	1954
3683W828 20 juillet 1954.	1954
Les clichés sont numérotés mais cette numérotation ne suit pas la topographie de la ville de Lyon.	
3683W829 Tour de télécommunication.	s.d.
3683W830 Points remarquables.	s.d.
Fourvière et le quai Pierre Scize ; la foire de Lyon, le palais des congrès et le parc de la Tête d'Or ; immeubles [Lyon 9 ^e] ; pont Galliéni, cours de Verdun et entrée tunnel de Fourvière.	
3683W831 Format 24 x 25 cm.	1967
Fort Montluc et chemin départemental n° 3 (juillet 1967).	
3683W832-3683W837 Format 32 x 32 cm.	1960-1962

3683W832 Basilique de Fourvière, théâtre romain, pont de la Mulatière et sortie sud de Lyon. **1960**

Août 1960.

3683W833 Gare Jean Macé et pont Galliéni et remontée du Rhône jusqu'au pont de la Boucle. **1962**

Juin 1962.

3683W834 Saint-Rambert l'île Barbe et remontée du cours de la Saône. **1962**

Juin 1962.

3683W835 Pont Clémenceau à Saint-Rambert l'île Barbe. **1962**

Juin 1962.

3683W836 Pont de la Mulatière à [Oullins]. **1962**

Juin 1962.

3683W837 [Cimetière de Loyasse] à la Mulatière et axe Nord-Sud. **1962**

Juin 1962.

3683W838 Caluire. **s.d.**

Tirages papier format 18 x 24 cm (sans date).

Vues de la route de Strasbourg et du chemin des Peupliers.

3683W839 Pierre-Bénite. **1960-1961**

Tirages papier format 32 x 32 cm (août 1960-juillet 1961).

Concerne également Saint-Fons et Feyzin.

3683W840 Saint-Fons. **1961**

Tirages papier format 32 x 32 cm (juillet 1961).

3683W841 Tarare. **1956**

Tirages papier format 31,5 x 29,5 cm (septembre 1956).

3683W842-3683W843 Villefranche-sur-Saône.

1954-1956

Tirages papier.

3683W842 Format 18 x 24 cm.

1954

Juillet 1954.

3683W843 Format 32 x 32 cm.

1956, s.d.

Septembre 1956, sans date.

3683W844-3683W848 [Villeurbanne, Bron, Chassieu, Vaulx-en-Velin].

1960-1967

3683W844 Format 18 x 24 cm.

s.d.

3683W845-3683W847 Format 24 x 25 cm.

1967

3683W845 Sept chemins – ligne de chemin de fer de l’Est.

s.d.

3683W846 Chemin départemental n° 3 – Sept chemins.

1967

Juillet 1967.

3683W847 Sept chemins – Chassieu.

1967

Juillet 1967.

3683W848 Format 32 x 32 cm.

1960

Août 1960.

3683W849-3683W868 Secteurs non identifiés.

1956-1962

Tirages papier.

3683W849 Format 18 x 24 cm.

1956-1959

Mars 1956, juillet-octobre 1959, sans date.

3683W850-3683W853 Format 24 x 25 cm.	s.d.
3683W850 Passe 6 A.	s.d.
3683W851 Passe 6 B.	s.d.
3683W852 Passe 6 C.	s.d.
3683W853 Passe n° 11.	s.d.
3683W854-3683W868 Format 32 x 32 cm.	1962
Juin 1962.	
3683W854 Clichés n° 6400 à 6416.	1962
À noter : la planche générale localisant les numéros de clichés sur le territoire du département du Rhône.	
3683W855 Clichés n° 6417 à 6467.	1962
3683W856 Clichés n° 6468 à 6517.	1962
Les clichés n° 6509 à 6511 sont manquants.	
3683W857 Clichés n° 6518 à 6567.	1962
Nombreux clichés manquants.	
3683W858 Clichés n° 6568 à 6617.	1962
3683W859 Clichés n° 6618 à 6667.	1962
3683W860 Clichés n° 6719 à 6768.	1962
3683W861 Clichés n° 6819 à 6868.	1962

3683W862 Clichés n° 6869 à 6968.	1962
3683W863 Clichés n° 6969 à 7018.	1962
3683W864 Clichés n° 7019 à 7146.	1962
3683W865 Clichés n° 7147 à 7197.	1962
3683W866 Clichés n° 7199 à 7247.	1962
3683W867 Clichés n° 7248 à 7297.	1962
3683W868 Clichés n° 7298 à 7347.	1962
3683W869-3683W874 Pellicules de négatifs.	1949-1972
<p>Ces pellicules formaient une collection numérotée. Le choix a été fait de les laisser dans cet ordre et de les coter en fin de plan de classement.</p>	
3683W869 n° 1 à 164 (juillet 1955-octobre 1961).	1955-1961
<p>Concerne notamment le pont de Lattre de Tassigny, l'axe Nord-Sud, le pont de la Guillotière, le pont Vaisse, la montée de Choulans, le pont Clémenceau, des ronds point et carrefours.</p> <p>Les pellicules numérotées 2, 20, 57, 58, 78 sont manquantes. Présence de pellicules numérotées 1 bis, 19 bis, 61 bis, 62 bis, 64 bis et 83 bis. Le numéro 73 a été attribué à deux pellicules différentes.</p>	
3683W870 n° 165 à 368 (octobre 1961-février 1968).	1961-1968
<p>Concerne notamment le pont de la Guillotière, le pont Galliéni, le pont et le carrefour de la Mulatière, le tunnel sous Fourvière (TSF), la sortie Sud de Lyon, le pont de Cusset,...</p> <p>Les pellicules numérotées 365 sont manquantes. Présence de pellicules numérotées 213 bis, 338 bis, 342 bis.</p>	
3683W871 n° 369 à 514 (février 1968-janvier 1972).	1968-1972
<p>Concerne notamment le tunnel sous Fourvière (TSF), le viaduc des deux amants, la montée de Choulans, le pont de Croix-Luizet,...</p> <p>Les pellicules numérotées 381, 382, 484, 491, 495, 501 et 513 sont manquantes.</p>	
3683W872 Pont de Croix-Luizet dit pont « aval ».	1970-1972

Novembre 1970-décembre 1972.

3683W873 Mélange.

1949-1966, s.d.

3683W874 Grande pellicule.

1975

Encombrement des carrefours (photographies prises le 2 octobre 1975 entre 17h et 18h30).

3683W875-3683W891 Films.

[1955-1956]

3683W875-3683W876 La reconstruction des ponts de Lyon.

s.d.

Film 16 mm noir et blanc muet.

3683W875 1^{ère} partie.

s.d.

Durée 15 minutes.

3683W876 2^e partie.

s.d.

Durée 20 minutes.

3683W877-3683W878 Éléments sur la reconstruction des ponts de Lyon.

s.d.

Film 16 mm noir et blanc muet.

3683W877 1^{ère} partie.

s.d.

Durée 25 minutes.

3683W878 2^e partie.

s.d.

Durée 20 minutes.

3683W879 Les ponts Pasteur et Guillotière.

s.d.

Film 16 mm kodachrome muet ; durée 10 minutes.

3683W880-3683W881 Pont de la Guillotière.

[1955-1956]

3683W880 Fonçage des caissons et bétonnage du chevêtre de la pile rive gauche.

[1955-1956]

Film noir et blanc muet ; durée 10 minutes (décembre 1955-juillet 1956).

3683W881 Culées rive gauche et rive droite.

s.d.

Aucune précision sur la nature et la durée du film.

3683W882 Viaduc de Ternay.

s.d.

Film standard couleur.

3683W883 Viaduc des deux amants.

s.d.

Essais OMSER sur glissières de sécurité et gardes corps.

3683W884-3683W885 Tunnel sous Fourvière (TSF).

s.d.

3683W884 Installations électromécaniques et d'automatisme.

s.d.

Film 16 mm Eastmancolor sonorisé ; durée 15 minutes.

3683W885 Équipements de ventilation.

s.d.

Film 16 mm Eastmancolor sonorisé ; durée 15 minutes.

3683W886 Axe Nord-Sud et construction du pont de Lattre de Tassigny.

s.d.

Film [16 mm] couleur sonorisé.

3683W887 [Autoroutes].

1976

Film couleur.

3683W888-3683W889 Les piétons II.

s.d.

3683W888 1^{ère} partie.

s.d.

3683W889 2^e partie.

s.d.

3683W890 Châlons-sur-Saône et lancement des poutres.

s.d.

Film [16 mm] noir et blanc.

3683W891 Film non identifié.

s.d.

3683W892-3683W893 Grands tirages photographiques.

1945-1947

Reproductions de ponts détruits ou en cours de reconstruction et de détails en gros plan.

De nombreux clichés sont signés Sylvestre, photographe à Lyon.

3683W892 Ponts Lafayette, Wilson, la Boucle, l'Université, Morand et Galliéni.

1945-1947

Octobre 1945-février 1947.

3683W893 Ponts non identifiés.

s.d.

À noter également le tirage d'une photographie aérienne.

3683W894-3683W896 Constructions privées.

s.d.

Tirages papier format 18 x 24 cm.

3683W894 I.S.A.I. groupe Jean Macé.

s.d.

Immeuble en cours de construction situé à l'angle de l'avenue Berthelot et de la rue Raoul Servant à Lyon 7e (3 photographies).

3683W895 Garage SCETA.

s.d.

Bâtiment en cours de construction situé avenue Leclerc à Lyon 7e (8 photographies).

3683W896 Entrepôt de la société SHELL française.

s.d.

Bâtiment situé dans le port Edouard Herriot à Lyon (1 photographie).

3683W897 Photographies non identifiées.

s.d.

Tirages papier noir et blanc et couleur de formats divers (sans date).

Intérieurs d'appartements, détails décoratifs, [travaux d'assainissement], alpinistes,... Ces photographies ont été impossibles à raccrocher aux thèmes de l'inventaire, mais conservées malgré tout pour le cas où elles soient identifiées un jour.
