

Introduction

Zone d'identification

Cote :

1Fi 1-1Fi412

Date :

XVII^e – XX^e siècle

Description physique :

Genre/Carac. phys. : Les documents sont très majoritairement sur support papier, avec seulement deux calques. La plupart sont imprimés, le reste étant manuscrit.

Organisme :

Archives du département du Rhône et de la métropole de Lyon

Auteur :

Agnès de Zolt

Origine :

Le lien entre les dossiers d'origine et la cote de rangement en PI ayant fréquemment été perdu, nous disposons de peu d'éléments sur l'origine des documents.

Histoire de la conservation :

Nombre de cartes et plans constituant aujourd'hui la sous-série 1Fi étaient précédemment cotés en PI, sous-séries de rangement de documents de grands formats en provenance de fonds publics ou privés.

Modalités d'entrée :

Hormis quelques dons identifiés et de rares achats, la plupart des documents ne bénéficient d'aucune information sur leur entrée aux Archives du Rhône.

Zone du contenu et de la structure

Présentation du contenu :

La sous-série 1Fi est constituée de cartes et plans d'origine et d'époque très diverses, illustrant le département du Rhône, plusieurs communes, notamment Lyon, une partie de Rhône-Alpes et des régions limitrophes ou encore le monde.

Accroissements :

Cette sous-série accueille régulièrement de nouvelles entrées et est donc amenée à s'accroître.

Mode de classement :

Les sous-séries dédiées aux documents par type et par format ne bénéficient d'aucun plan de classement, les documents étant cotés au fur et à mesure de leur entrée. Il a parfois été possible de former de petits ensembles cohérents, mais dans la plupart des cas, la succession des documents est très hétéroclite.

Zone des conditions d'accès et d'utilisation

Conditions d'accès :

Les documents sont librement communicables. La plupart ayant été numérisés, seule cette version est disponible au public.

Conditions d'utilisation :

Les documents sont librement reproductibles sous réserve de précision spécifique et de la mention de leur référence et du service des Archives départementales du Rhône.

Zone des sources complémentaires

Documents en relation :

Archives départementales du Rhône
2Fi – Plans de dimensions égales ou inférieures à 24x30 cm

Fonds Galle

FG A 2 - Plan géométral de la Ville de Lyon.
FG A 9 (1-2) - Cartes du Lyonnais, Forez et Beaujolais.
FG A 9 (4) - Carte de la généralité de Lyon en suite de plusieurs observations faites sur les lieux en 1748.
FG A 105 (11) – Plan de Lyon en 1767.
FG A 105 (12) – Plan de Lyon en 1705.
FG A 105 (3) – Plan de Lyon en 1848.
FG A 114 (10) - Plan de Lyon et des environs à la Révolution.
FG A 115 – 8 plans de Lyon.
FG A 115 (3) – Plan d'un quartier de Lyon.
FG A 115 (7) - Plan humoristique de la ville de Lyon : Lyon moderne, plan fantaisiste.
FG A 116 - Vues de Lyon : 17 plans et perspectives.
FG B 659 - Cartes et Plans (Lyon et région lyonnaise). Recueil de 13 cartes ou plans.

Bibliographie :

Archives départementales du Rhône
FM 147 - La Communauté Européenne : cartes.
FM 782 - Le département du Rhône, 6 cartes, 18 gravures, 27 lectures.
FM 1287 - Atlas historique : histoire du monde en 317 cartes.
FM 1769 - FM 6958 - Carte du département du Rhône.
FM 1770 - Carte topographique, minéralogique et statistique de la France.
FM 6324 - Les cartes de Cassini : La science au service de l'état et des régions.
FM 6601 - Lyon par arrondissement et la région lyonnaise : 80 plans orientés nord-sud avec index des rues.
FM 6622 - FM 6623 - Le plan de Lyon vers 1550 : édition critique des 25 planches originales du plan conservé aux Archives de la Ville de Lyon.
FM 6733 - La carte, enjeu contemporain.
FM 6771 - Rhône : carte administrative et routière.
FM 6946 - Plans de Lyon, portraits d'une ville (1350-2015).
FM 7057 – La cartographie.
FM 7277 - Le pays lyonnais en dates et en cartes.

Répertoire

1Fi1-1Fi21 Cartes topographiques par canton.

1843-1855

Description physique :

Genre/Carac. phys. : papier – noir et blanc

Particularités :

Échelle : 1/40 000

Tableaux de statistiques cantonales et détail de la commune chef-lieu de canton.

Auteur : REMBIELINSKI, Eugène (ingénieur géographe et graveur).

1Fi1 Anse.

1844

Description physique :

Importance matérielle : 2 pièces (doubles).

Dimensions : 73x53 cm

1Fi2 L'Arbresle.

1846

Description physique :

Importance matérielle : 2 pièces (doubles).

Dimensions : 52,5x73 cm

Caractéristiques matérielles et contraintes techniques :

Nombreuses déchirures.

1Fi3 Beaujeu.

1847

Description physique :

Importance matérielle : 2 pièces (doubles).

Dimensions : 72,5x105,5 cm

Caractéristiques matérielles et contraintes techniques :

Nombreuses déchirures.

1Fi4 Belleville.

1844

Description physique :

Importance matérielle : 2 pièces (doubles).

Dimensions : 53,5x79,8 cm

1Fi5-1Fi6 Le Bois-d'Oingt.

1845-1846

1Fi5 1845.

1845

Description physique :

Importance matérielle : 2 pièces (doubles).

Dimensions : 69x99,5 cm

1Fi8 Givors.

1845

Description physique :

Importance matérielle : 2 pièces (doubles).
Dimensions : 72x53 cm

Caractéristiques matérielles et contraintes techniques :

Très nombreuses déchirures.

1Fi9 Lamure.

1849

Description physique :

Importance matérielle : 1 pièce.
Dimensions : 72x53 cm

1Fi10 Limonest.

1846

Description physique :

Importance matérielle : 1 pièce.
Dimensions : 73x52 cm

Caractéristiques matérielles et contraintes techniques :

Nombreuses déchirures.

1Fi11 Lyon et le canton de Villeurbanne.

1855

Description physique :

Importance matérielle : 3 pièces (dont 2 négatifs photographiques de l'original).
Dimensions : 53,5x41 cm

Fortifications et forts en vert, limites de l'octroi en rouge.

1Fi12 Monsols.

1849

Description physique :

Importance matérielle : 2 pièces (doubles).
Dimensions : 45x65 cm

1Fi13 Mornant.

1846

Description physique :

Importance matérielle : 2 pièces (doubles).
Dimensions : 73x52,5 cm

Caractéristiques matérielles et contraintes techniques :

Nombreuses déchirures.

1Fi14 Neuville.

1844

Description physique :

Importance matérielle : 1 pièce.
Dimensions : 71x52,3 cm

Caractéristiques matérielles et contraintes techniques :

Nombreuses déchirures.

1Fi15 Saint-Genis-Laval.

1845

Description physique :

Importance matérielle : 1 pièce.
Dimensions : 73x53 cm

Caractéristiques matérielles et contraintes techniques :

Déchirures.

1Fi16 Saint-Laurent-de-Chamousset.

1850

Description physique :

Importance matérielle : 1 pièce.
Dimensions : 53x72,5 cm

1Fi17 Saint-Symphorien-sur-Coise.

1846

Description physique :

Importance matérielle : 3 pièces (doubles).
Dimensions : 65,7x50 cm#73x53 cm

Caractéristiques matérielles et contraintes techniques :

Déchirures pour l'un des exemplaires, plan entoilé pour les deux autres.

1Fi18 Tarare.

1849

Description physique :

Importance matérielle : 1 pièce.
Dimensions : 64x48 cm

1Fi19 Thizy.

1850

Description physique :

Importance matérielle : 1 pièce.
Dimensions : 61x45,5 cm

Caractéristiques matérielles et contraintes techniques :

Déchirures, lacunes et taches.

1Fi20 Vaugneray.

1846

Description physique :

Importance matérielle : 1 pièce.
Dimensions : 73x105 cm

Caractéristiques matérielles et contraintes techniques :

Nombreuses déchirures.

1Fi21 Villefranche.

1843

Description physique :

Importance matérielle : 2 pièces (doubles).
Dimensions : 72,5x105,5 cm

Caractéristiques matérielles et contraintes techniques :

Déchirures.

1Fi22 Gouvernement général du Lyonnais, Forez, Beaujolais, Bourbonnais, Auvergne et de la Marche.

1721

Description physique :

Importance matérielle : 1 pièce.

Genre/Carac. phys. : papier - couleur

Dimensions : 76x106 cm

Particularités :

Échelles : petites lieues de France - Lieues communes de France - Grande lieues de France.

Divisé en trois généralités à savoir celle de Lyon, de Moulins et de Riom et subdivisées par élections avec les provinces adjacentes. Dressé sur les mémoires les plus nouveaux par le sieur Jaillot, géographe ordinaire du Roi Inclut la carte des paroisses des provinces du Lyonnais, Forez et Beaujolais.

Auteur : JAILLOT, Alexis-Hubert (géographe) ; JENVILLIERS (graveur)

1Fi23 Lyonnais, Forez, Beaujolais et Mâconnais.

1635

Description physique :

Importance matérielle : 1 pièce.

Genre/Carac. phys. : papier – noir et blanc

Dimensions : 51x60 cm

Particularités :

Échelle : milliarum gallica communia

Paroisses du Lyonnais, Forez, Beaujolais et Mâconnais avec les limites des provinces, descriptif imprimé au verso. Extrait de la page 29 de l'atlas de Blaeu.

Caractéristiques matérielles et contraintes techniques :

Déchirure centrale restaurée.

1Fi24 Carte routière pour cyclistes et automobiles du Lyonnais, Savoie et Dauphiné.

Vers 1950-1960

Description physique :

Importance matérielle : 2 pièces (doubles).

Genre/Carac. phys. : papier – couleur

Dimensions : 70x90 cm

Particularités :

Échelle : 1/250 000

Auteur : EDITION A. TARIDE (Paris) ; MONROCQ (imprimerie, Paris)

1Fi25 Carte routière du département du Rhône.

XIX^e siècle

Description physique :

Importance matérielle : 3 pièces (doubles).

Genre/Carac. phys. : papier – couleur

Dimensions : 71x52 cm

Particularités :

Échelle : 1/20 000

Tableau récapitulatif des routes royales et départementales du département du Rhône. Les routes royales sont soulignées de rouge, les routes départementales de bleu.

Caractéristiques matérielles et contraintes techniques :
Nombreuses auréoles et quelques déchirures.

1Fi26 Carte du département du Rhône indiquant les principales voies de communication.

1852

Description physique :
Importance matérielle : 1 pièce.
Genre/Carac. phys. : papier – couleur
Dimensions : 61x45,5 cm

Particularités :
Échelle : 1/160 000

Tableau indicatif des différentes routes et légende.

Caractéristiques matérielles et contraintes techniques :
Lacunes.

Auteur : RAGOT (agent voyer) ; RAMBOZ, Ignace Auguste (imprimeur lithographe)

1Fi27 Carte routière, hydrographique et administrative du département du Rhône.

1854

Description physique :
Importance matérielle : 1 pièce.
Genre/Carac. phys. : papier – noir et blanc
Dimensions : 69,5x51,5 cm

Particularités :
Échelle : 1/160 000

Tableau statistique et légende.

Caractéristiques matérielles et contraintes techniques :
Quelques lacunes et taches.

Auteur : REMBIELINSKI, Eugène (ingénieur géographe et graveur) ; KAEPPELIN (imprimerie, Paris).

1Fi28 Carte routière et hydrographique du département du Rhône

1858

Description physique :
Importance matérielle : 2 pièces (doubles).
Genre/Carac. phys. : papier – couleur
Dimensions : 69x43 cm

Particularités :
Échelle : 1/160 000

Caractéristiques matérielles et contraintes techniques :
Quelques lacunes et taches.

Auteur : DIGNOSCYO, Laurent (de) (architecte, urbaniste et cartographe) ; Louis PERRIN (imprimerie, Lyon).

1Fi29 Carte topographique du département du Rhône.

1868

Description physique :

Importance matérielle : 3 pièces (doubles).
Genre/Carac. phys. : papier – noir et blanc
Dimensions : 77x102 cm

Particularités :

Échelle : 1/100 000

Relief, voies de communication et tableau statistique des cantons (contenances, surfaces, impôts dus, revenu cadastral et la population). Plan orienté avec le nord à droite.

Caractéristiques matérielles et contraintes techniques :

Quelques lacunes et taches sur les trois exemplaires.

Auteur : RAGOT (agent voyer) ; REMBIELINSKI, Eugène (ingénieur géographe et graveur) ; LEMERCIER ET CIE (imprimeur).

1Fi30 Carte du département du Rhône indiquant sa division en communes et les principales voies de communication.

1915

Description physique :

Importance matérielle : 2 pièces (doubles).
Genre/Carac. phys. : papier – couleur
Dimensions : 69,5x49 cm

Particularités :

Échelle : 1/160 000

Limites administratives, hydrographie, voirie, voies de chemin de fer.

Caractéristiques matérielles et contraintes techniques :

Quelques lacunes et déchirures.

Auteur : DENCEDE, A. (graveur imprimeur) ; HUMBERT, J. (agent voyer).

1Fi31 Carte routière et topographique de l'Eure-et-Loire à la Corrèze et du duché de Bade au Piémont italien.

1894

Description physique :

Importance matérielle : 1 pièce.
Genre/Carac. phys. : papier – noir et blanc
Dimensions : 73x99 cm

Particularités :

Échelle : 1/600 000

Carte d'État-Major.

Auteur : SERVICE GEOGRAPHIQUE DE L'ARMEE.



1Fi30

1Fi32 Carte géologique détaillée de Lyon.

1841-1890

Description physique :

Importance matérielle : 1 pièce.

Genre/Carac. phys. : papier - couleur

Dimensions : 62x90 cm

Particularités :

Échelle : 1/80 000

Carte topographique de l'État-Major.

Caractéristiques matérielles et contraintes techniques :

Quelques lacunes et déchirures.

Auteur : WUHRER, L. (graveur) ; LEMERCIER ET CIE (imprimeur).

1Fi33 Plan géométral de la ville de Lyon avec ses agrandissements dans sa partie méridionale.

XVIII^e siècle

Description physique :

Importance matérielle : 1 pièce.

Genre/Carac. phys. : papier – noir et blanc

Dimensions : 46,5x60,7 cm

Particularités :

Échelle : néant.

Indication du relief, de la végétation et des cultures, des monuments publics et religieux, des surfaces bâties et à bâtir.
Orienté avec le nord à droite.

Caractéristiques matérielles et contraintes techniques :

Déchirures et lacunes.

Auteur : BEAUVAIS, C. (graveur) ; PERRACHE, Antoine Michel (sculpteur et ingénieur).

1Fi34 Plan de Lyon.

Fin XVII^e-début XVIII^e siècle

Description physique :

Importance matérielle : 2 pièces (dont 1 négatif photographique de l'original).

Genre/Carac. phys. : papier – noir et blanc

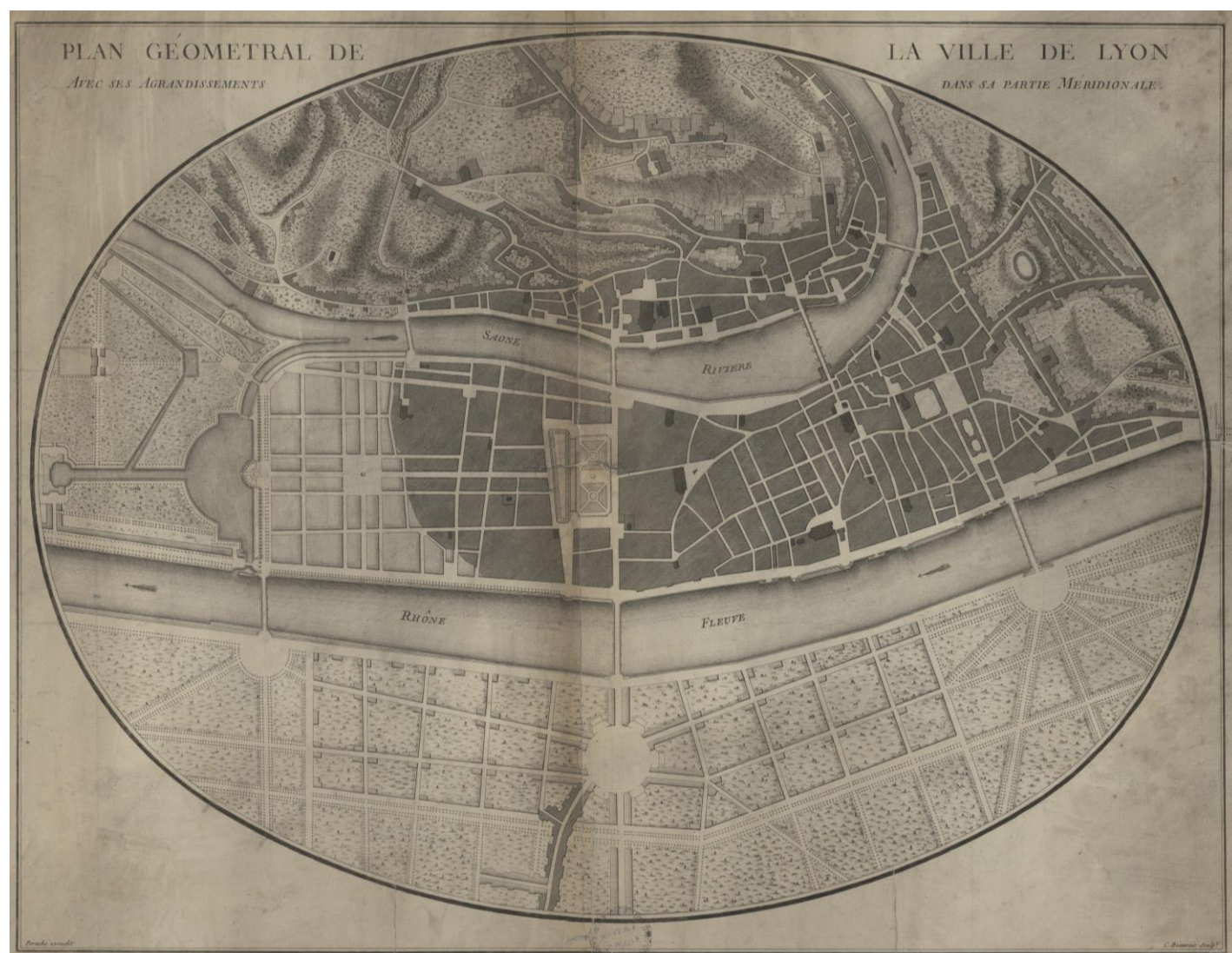
Dimensions : 38,5x53 cm

Particularités :

Échelle : en toises.

Indication des églises dépendant de chaque paroisse.

Auteur : DELAMONCE, Ferdinand (architecte, peintre, dessinateur et graveur) ; INSELIN, Charles (géographe et graveur)



1Fi33

1Fi35 Nouveau plan topographique de la ville de Lyon avec un précis historique sur cette ville et une notice sur ce qu'elle contient de remarquable.

1822

Description physique :

Importance matérielle : 1 pièce.

Genre/Carac. phys. : papier – noir et blanc

Dimensions : 49,2x67,5 cm

Particularités :

Échelle : en mètres et en toises.

Comprend un quadrillage alphabétique et numérique, des notes sur les édifices, monuments publics et curiosités de Lyon, numérotés, un précis historique sur la « fondation de cette ville », une liste des rues et des hôtels garnis, ainsi qu'une carte du département.

Caractéristiques matérielles et contraintes techniques :

Quelques lacunes et déchirures.

Auteur : COMBEROUSSE, Joséphine de (graveur et dessinatrice).

1Fi36 Plan de Lyon et de ses environs.

1840

Description physique :

Importance matérielle : 2 pièces (doubles).
Genre/Carac. phys. : plastique – noir et blanc
Dimensions : 49,5x64 cm

Particularités :

Échelle : 1/20 000

Indication des travaux projetés pour l'amélioration de la navigation suivant le rapport de l'ingénieur en chef du département du Rhône en date du 25 octobre 1840. Vue de la façade de l'hôtel de ville.

Caractéristiques matérielles et contraintes techniques :

Déchirures.

Auteur : DIGNOSCYO, Laurent (de) (architecte, urbaniste et cartographe).

1Fi37 Plan topographique de la ville de Lyon et de ses environs.

1848-1852

Description physique :

Importance matérielle : 1 pièce.
Genre/Carac. phys. : papier – couleur
Dimensions : 63,5x90 cm

Particularités :

Échelle : 1/10 000

Liste des conseillers généraux. Blason de la ville de Lyon.

Caractéristiques matérielles et contraintes techniques :

Déchirures.

Auteur : DIGNOSCYO, Claude (de) (cartographe) ; GRATIA, N. (graveur) ; LEMERCIER (imprimeur, Paris) ; REMBIELINSKI, Eugène (ingénieur géographe et graveur).

1Fi38 Plan des améliorations réalisées ou projetées dans le centre de la ville de Lyon dressé par l'ingénieur en chef du service municipal.

1863

Description physique :

Importance matérielle : 1 pièce.
Genre/Carac. phys. : papier – couleur
Dimensions : 74x102,5 cm

Particularités :

Échelle : 1/5 000

Indication des places, monuments publics et religieux avec plans datés et numérotés, dates des rues, maisons [menacées] de reculement, surfaces à bâtir, etc. Il s'agit essentiellement d'une représentation de la presque île et d'une partie du vieux Lyon.

Caractéristiques matérielles et contraintes techniques :

Auréoles et déchirures.

Auteur : COURTOT FILS (imprimeur lithographe).

1Fi39 Plan de la ville de Lyon.

1863

Description physique :

Importance matérielle : 1 pièce.
Genre/Carac. phys. : papier – noir et blanc
Dimensions : 66x94,5 cm

Particularités :

Échelle : 1/10 000

Présentation avec le nord à gauche et l'est en haut.

Caractéristiques matérielles et contraintes techniques :

Quelques lacunes et déchirures.

Auteur : DIGNOSCYO, Claude (de) (cartographe) ; REMBIELINSKI, Eugène (ingénieur géographe et graveur).

1Fi40 Nouveau plan de la ville de Lyon et d'une partie des communes voisines.

1875

Description physique :

Importance matérielle : 2 pièces (doubles).
Genre/Carac. phys. : papier couleur
Dimensions : 100x69,5 cm

Particularités :

Échelle : 1/20 000

Caractéristiques matérielles et contraintes techniques :

Quelques lacunes et déchirures.

Auteur : BOUTEILLE (agent voyer) ; PELLETIER ET COURBIS (imprimeur lithographe, Lyon).

1Fi41 Plan de la ville de Lyon édité par le service municipal de la voirie.

1922

Description physique :

Importance matérielle : 1 pièce.
Genre/Carac. phys. : papier - couleur
Dimensions : 97,5x118 cm

Particularités :

Échelle : 1/10 000

En légende : les monuments, les tramways et les funiculaires.

Auteur : CHALUMEAU (ingénieur en chef de la ville de Lyon) ; MASSAUX (ingénieur voyer) ; IMPRIMERIES REUNIES (LYON).

1Fi42 Lyon. Feuille XXX – 31.

1902-1954

Description physique :

Importance matérielle : 1 pièce.
Genre/Carac. phys. : papier - couleur
Dimensions : 56,5x75 cm

Particularités :

Échelle : 1/50 000

Carte de France au 50 000e (type 1922), quadrillage kilométrique, projection Lambert. Dressé, dessiné et publié en 1942,

d'après les travaux exécutés sur le terrain en 1902, révisés au 50 000e en 1939. Mise à jour partielle en 1954

Conditions d'utilisation :
Reproduction interdite.

Auteur : INSTITUT GEOGRAPHIQUE NATIONAL (IGN).

1Fi43 La Bresse, le Bugey, le Valromay, la principauté de Dombes et le Viennois.

Fin XVII^e-début XVIII^e siècle

Description physique :
Importance matérielle : 1 pièce.
Genre/Carac. phys. : papier - couleur
Dimensions : 67x50 cm

Particularités :
Échelle : en lieue de Dauphiné.

Cours d'eau, routes principales, bois, relief, villes, villages et châteaux.

Auteur : JAILLOT, Alexis-Hubert (géographe)

1Fi44-1Fi45 ; 1Fi304-1Fi305 Nouvel Atlas. Départements français réunis.

1845

Description physique :
Genre/Carac. phys. : papier - couleur

Particularités :
Échelle : lieue de 2000 toise ou de Poste.

Cours d'eau, routes, relief, villes, villages.

Auteur : À LA GEOGRAPHIE H. LANGLOIS

1Fi44 Ain, Rhône, Isère, Savoie et Piémont d'après Cassini et le dépôt de la Guerre. Lyonnais, Bourgogne, Dauphiné - Sud-Est n° 18.

XIX^e siècle

Description physique :
Importance matérielle : 1 pièce.
Dimensions : 59,5x82 cm

Particularités :
Échelle : manquante.

Caractéristiques matérielles et contraintes techniques :
Papier très jauni, nombreuses lacunes et déchirures.

1Fi45 Drôme, Ardèche, Hautes et Basses-Alpes d'après Cassini et le dépôt de la Guerre. Languedoc, Dauphiné et Provence - Midi n° 24.

1845

Description physique :
Importance matérielle : 1 pièce.
Dimensions : 60x76 cm

Caractéristiques matérielles et contraintes techniques :
Quelques lacunes et déchirures.

1Fi304 Rhône, Puy-de-Dôme, Cantal, Loire et Haute-Loire d'après Cassini et le dépôt de la Guerre. Auvergne, Lyonnais et Languedoc. Centre n° 17.

1846

Description physique :

Importance matérielle : 1 pièce.

Dimensions : 60x86 cm

Caractéristiques matérielles et contraintes techniques :

Nombreuses déchirures.

1Fi305 Nièvre, Allier, Saône-et-Loire et environs d'après Cassini et le dépôt de la Guerre. Nivernais, Bourbonnais et Bourgogne. Centre n° 13.

1852

Description physique :

Importance matérielle : 1 pièce.

Dimensions : 60x85 cm

Caractéristiques matérielles et contraintes techniques :

Nombreuses déchirures.

1Fi46 Rhône. Loi du 29 décembre 1967.

1967

Description physique :

Importance matérielle : 1 pièce.

Genre/Carac. phys. : papier - couleur

Dimensions : 67,2x47,2 cm

Particularités :

Échelle : néant.

Nouvelles limites du département, après les rattachements de communes de l'Ain et de l'Isère au Rhône.

1Fi47 Atlas forestier de la France. Département du Rhône.

1869

Description physique :

Importance matérielle : 1 pièce.

Genre/Carac. phys. : papier - couleur

Dimensions : 63,5x48,5 cm

Particularités :

Échelle : 1/320 000

Administration des forêts, extrait de la carte d'État-Major.

Caractéristiques matérielles et contraintes techniques :

Lacunes et déchirures.

Auteur : LEMERCIER ET CIE (imprimeur).

1Fi48-1Fi59 Plan parcellaire de la ville de Lyon et de ses environs.

1863

Description physique :

Genre/Carac. phys. : papier – noir et blanc - couleur

Dimensions : 65x86,5 cm

Particularités :

Échelle : 1/5 000

Levé et dressé sous l'administration de M. le Sénateur Vaïsse et sous la direction de M. Bonnet, ingénieur en chef des Ponts-et-Chaussées et du service municipal de Lyon.

Caractéristiques matérielles et contraintes techniques :

Pour l'ensemble des plans, petites lacunes déchirures, pliures et auréoles.

Auteur : DIGNOSCYO, Claude (de) (cartographe) ; DIGNOSCYO, Laurent (de) (architecte, urbaniste et cartographe) ; COURTOT FILS (imprimeur lithographe).

1Fi48-1Fi53 Version en couleur.

1863

1Fi48 Feuille n° 1. Confluence, Vitriolerie, La Mulatière, Oullins, Sainte-Foy-lès-Lyon, le Rhône et la Saône.

1863

Description physique :

Importance matérielle : 1 pièce.

1Fi49 Feuille n° 2. La Croix-Rousse, Vaise, Fourvière, Sainte-Foy-lès-Lyon, la presqu'île et la Saône.

1863

Description physique :

Importance matérielle : 1 pièce.

1Fi50 Feuille n° 3. La Croix-Rousse, Vaise et la Saône.

1863

Description physique :

Importance matérielle : 1 pièce.

1Fi51 Feuille n° 4. Saint-Rambert, la Croix-Rousse, Caluire, le parc de la Tête-d'Or, le Grand-Camp, la Saône et le Rhône.

1863

Description physique :

Importance matérielle : 1 pièce.

1Fi52 Feuille n° 5. La presqu'île, la Vitriolerie, la Part-Dieu, les Brotteaux, le parc de la Tête-d'Or, le Grand-Camp, la Vilette, le Rhône et la Saône.

1863

Description physique :

Importance matérielle : 1 pièce.

1Fi53 Feuille n° 6. Gerland, la Vitriolerie, la Mouche, le cimetière de la Guillotière et le Moulin à Vent.

1863

Description physique :

Importance matérielle : 1 pièce.

1Fi54-1Fi59 Version en noir et blanc.

1863

1Fi54 Feuille n° 1. Confluence, Vitriolerie, La Mulatière, Oullins, Sainte-Foy-lès-Lyon, le Rhône et la Saône.

1863

Description physique :

Importance matérielle : 1 pièce.

1Fi55 Feuille n° 2. La Croix-Rousse, Vaise, Fourvière, Sainte-Foy-lès-Lyon, la presqu'île et la Saône.

1863

Description physique :

Importance matérielle : 2 pièces (doubles).

1Fi56 Feuille n° 3. La Croix-Rousse, Vaise et la Saône.

1863

Description physique :

Importance matérielle : 1 pièce.

1Fi57 Feuille n° 4. Saint-Rambert, la Croix-Rousse, Caluire, le parc de la Tête-d'Or, le Grand-Camp, la Saône et le Rhône.

1863

Description physique :

Importance matérielle : 1 pièce.

1Fi58 Feuille n° 5. La presqu'île, la Vitriolerie, la Part-Dieu, les Brotteaux, le parc de la Tête-d'Or, le Grand-Camp, la Vilette, le Rhône et la Saône.

1863

Description physique :

Importance matérielle : 2 pièces (doubles).

1Fi59 Feuille n° 6. Gerland, la Vitriolerie, la Mouche, le cimetière de la Guillotière et le Moulin à Vent.

1863

Description physique :

Importance matérielle : 1 pièce.

1Fi60 Plan de la ville de Lyon dressé en 1958 année du bimillénaire.

1958

Description physique :

Importance matérielle : 1 pièce.
Genre/Carac. phys. : papier – noir et blanc
Dimensions : 119x138 cm

Particularités :

Échelle : 1/10 000

Plan dressé par les services techniques de la ville.

Conditions d'utilisation :

Reproduction interdite.

Caractéristiques matérielles et contraintes techniques :

Nombreuses déchirures.

Auteur : SOCIETE NOUVELLE PHOTOPLAN (LYON).

1Fi61-1Fi62 Lyon n° 6.

1949-1951

Description physique :

Genre/Carac. phys. : papier - couleur
Dimensions : 68,5x88,5 cm

Particularités :

Échelle : 1/10 000

Levés stéréoscopiques aériens complétés sur le terrain en 1949. Dessiné et publié en 1951.

Conditions d'utilisation :

Reproduction interdite.

Auteur : INSTITUT GEOGRAPHIQUE NATIONAL (IGN).

1Fi61 Nord.

1949-1951

Description physique :

Importance matérielle : 1 pièce.

1Fi62 Sud.

1949-1951

Description physique :

Importance matérielle : 1 pièce.



1Fi62

1Fi63 Carte topographique de Lyon et de ses environs.

1869

Description physique :

Importance matérielle : 3 pièces (doubles).

Genre/Carac. phys. : papier – noir et blanc

Dimensions : 72x102 cm

Particularités :

Échelle : 1/40 000

Carte topographique dressée en 1869 pour le service municipal de la ville de Lyon, sous la direction de M. Bonnet, ingénieur en chef des Ponts et Chaussées, par MM. De Dignoscyo fils et E. Rembielinski.

Caractéristiques matérielles et contraintes techniques :

Carte entoillée à l'origine pour être pliée. Les deux autres exemplaires sont uniquement sur papier.

Auteur : DIGNOSCYO, Claude Joseph (de) (cartographe) ; LEMERCIER (imprimeur, Paris) ; REMBIELINSKI, Eugène (ingénieur géographe et graveur).

1Fi64 Plan de la ville de Lyon.

1835

Description physique :

Importance matérielle : 1 pièce.

Genre/Carac. phys. : papier - couleur

Dimensions : 47x65 cm

Particularités :

Échelle : néant.

Indication des édifices publics, maisons particulières, projets de maisons à bâtir et index du nom des rues pour la presque île et le vieux Lyon.

Caractéristiques matérielles et contraintes techniques :

Déchirure avec lacunes.

1Fi65-1Fi69 Plan officiel des rues et places publiques de la ville de Lyon, dressé par l'ingénieur en chef du service municipal.

1866-1874

Particularités :

Échelle : 1/10 000

Indication des monuments publics et religieux, gares et lignes de chemins de fer, limites de la ville, de l'octroi et des arrondissements, routes et chemins vicinaux. Le nord est placé à gauche du plan.

1Fi65 Edition de 1866.

1866

Description physique :

Importance matérielle : 1 pièce.

Genre/Carac. phys. : papier – noir et blanc

Dimensions : 71,5x79 cm

Caractéristiques matérielles et contraintes techniques :

Très nombreuses déchirures et lacunes.

Auteur : STORCK, Henry (imprimeur lithographe)

1Fi66 Edition de 1867.

1867

Description physique :

Importance matérielle : 4 pièces (doubles).

Genre/Carac. phys. : papier - couleur

Dimensions : 66,7x80,8 cm

En légende manuscrite : bâtiments des Justices de paix à créer, à conserver ou à supprimer. Indication de la population par canton de justice de paix.

Caractéristiques matérielles et contraintes techniques :

Très nombreuses déchirures et lacunes.

Auteur : STORCK, Henry (imprimeur lithographe).

1Fi67 Edition de 1870.

1870

Description physique :

Importance matérielle : 5 pièces (doubles).
Genre/Carac. phys. : papier – noir et blanc
Dimensions : 63x79 cm

Caractéristiques matérielles et contraintes techniques :

Lacunes et déchirures.

1Fi68 Edition de 1871.

1871

Description physique :

Importance matérielle : 2 pièces (doubles).
Genre/Carac. phys. : papier - couleur
Dimensions : 62x78,5 cm

Caractéristiques matérielles et contraintes techniques :

Très nombreuses déchirures et lacunes.

1Fi69 Edition de 1870 complétée en 1874.

1870-1874

Description physique :

Importance matérielle : 1 pièce.
Genre/Carac. phys. : papier – noir et blanc
Dimensions : 61,5x78 cm

Caractéristiques matérielles et contraintes techniques :

Lacunes et déchirures.

1Fi70 Plan de la ville de Rive-de-Gier.

Après 1894

Description physique :

Importance matérielle : 1 pièce.
Genre/Carac. phys. : papier - couleur
Dimensions : 50x74 cm

Particularités :

Échelle : 1/5 000

Modalités d'entrée :

Don de M. Bonfy, le 14 avril 2004.

Plan de ville levé et dessiné par J. Joly. Légende : « Département de la Loire, commune de Rive-de-Gier, chef-lieu de canton (...), bassin du Rhône ».

Nomenclature des édifices publics, bâtiments communaux, etc. et tableau par ordre alphabétique des chemins, places, rues, etc. Canal de Givors dessiné.

Auteur : JOLY, J. [géographe et dessinateur] ; PAPONAUD ET BRUYERE FRERES (imprimerie, Rive-de-Gier).

1Fi71 Lyon - feuille n°53.

1949-1952

Description physique :

Importance matérielle : 1 pièce.

Genre/Carac. phys. : papier - couleur

Dimensions : 55,8x72,7 cm

Particularités :

Échelle : 1/200 000

Modalités d'entrée :

Don de M. Debofle.

Carte de France et des frontières au 200 000e (type 1912-1942). Carte d'état-major de Lyon, de l'Ouest lyonnais, d'une partie des départements de la Loire, de l'Isère et de l'Ain.

Auteur : INSTITUT GEOGRAPHIQUE NATIONAL (IGN).

1Fi72 Rhône par A.H. Dufour.

s.d.

Description physique :

Importance matérielle : 1 pièce.

Genre/Carac. phys. : papier - couleur

Dimensions : 31,3x42 cm

Particularités :

Échelle : lieues de Poste. Myriamètres.

Tracé du relief, des routes, des arrondissements et indication en rouge des chefs-lieux de canton. Dans un cartouche à gauche, tableaux chiffrés et notices thématiques.

Documents en relation :

Archives départementales du Rhône - 1Fi78

Auteur : BENARD (imprimeur et graveur en lettres) ; DUFOUR, Auguste-Henri (géographe) ; GRENIER, L. (graveur) ; MANGEON (imprimeur).

1Fi73 Département du Rhône par J. Aupick et A.M. Perrot.

1824

Description physique :

Importance matérielle : 1 pièce.

Genre/Carac. phys. : papier - couleur

Dimensions : 37,5x41 cm

Particularités :

Échelle : lieues communes de France. Myriamètres.

Tracé du relief, des routes, des arrondissements, et indication en rouge des chefs-lieux de canton. A gauche, légende explicative.

Auteur : AUPICK, J. [dessinateur et graveur] ; DUPRAT-DUVERGER, L. (éditeur) ; PERROT, A.M. [dessinateur et graveur].

1Fi74 Carte routière et chorographique du département du Rhône.

1892

Description physique :

Importance matérielle : 7 pièces (doubles).
Genre/Carac. phys. : papier - couleur
Dimensions : 104x80 cm (carte) - 120x94 cm (encadrement)

Particularités :

Échelle : 1/100 000

Extrait de la carte de France au 1/100 000e dressée par ordre du ministre de l'Intérieur. Dans un cartouche à droite, nomenclature des voies de communication.

Auteur : ERHARD (graveur géographe) ; HACHETTE ET CIE (éditeur).

1Fi75 Lyon (bourg) - feuille n° 168.

1889-1902

Description physique :

Importance matérielle : 1 pièce.
Genre/Carac. phys. : papier – noir et blanc
Dimensions : 34,8x54 cm

Particularités :

Échelle : 1/50 000

Type 1889, révisée en 1902. Lyon (partie est) et Est lyonnais, avec urbanisation, principales voies de circulation et relief. Communes limites : Albigny au nord, Saint-Fons, Vénissieux et Saint-Priest au sud, et Loyettes à l'est.

1Fi76 Lyon - feuille n° 168.

1841-1902

Description physique :

Importance matérielle : 1 pièce.
Genre/Carac. phys. : papier – noir et blanc
Dimensions : 62,4x89 cm

Particularités :

Échelle : 1/80 000

Levée par les officiers du corps d'État-Major, et publié par le Dépôt de la Guerre en 1841, révisée en 1902. Une partie des départements du Rhône, de la Loire, de l'Isère et de l'Ain avec urbanisation, principales voies de circulation et relief.

Auteur : BONNET (dessinateur et graveur) ; HACQ (dessinateur et graveur) ; HENNEQUIN (dessinateur et graveur) ; ROUILLARD (dessinateur et graveur).

1Fi77 Industries de l'agglomération lyonnaise.

Vers 1960-1970

Description physique :

Importance matérielle : 1 pièce.
Genre/Carac. phys. : papier - couleur
Dimensions : 46x59,3 cm

Particularités :

Échelle : 1/20 000

Ministère de la Construction, groupement d'urbanisme de la région lyonnaise, documents d'enquêtes, planche n°14, industries. Fonds de carte grisé avec les voies de chemin de fer en noir et l'emplacement des différents types d'industries en couleur.

Auteur : Atelier J. CHEVALIER (cartographe)

1Fi78 Rhône par A.H. Dufour.

s.d.

Description physique :

Importance matérielle : 1 pièce.

Genre/Carac. phys. : papier - couleur

Dimensions : 35,2x27 cm (carte) - 43,2x31,8 cm (cadre)

Particularités :

Échelle : lieues de Poste. Myriamètres.

Modalités d'entrée :

Don des Archives départementales des Hautes-Alpes, le 15 avril 1973.

Tracé du relief, des routes, des arrondissements et indication en rouge des chefs-lieux de canton. Dans un cartouche à gauche, tableaux chiffrés et notices thématiques.

Caractéristiques matérielles et contraintes techniques :

Nombreuses déchirures.

Documents en relation :

Archives départementales du Rhône - 1Fi72

Auteur : DUFOUR, Auguste-Henri (géographe) ; LOGEROT, Auguste (éditeur) ; MANGEON (imprimeur).

1Fi79 Lyon Sud-Ouest - feuille n° 168.

1841-1931

Description physique :

Importance matérielle : 1 pièce.

Genre/Carac. phys. : papier – noir et blanc

Dimensions : 52,8x74 cm

Particularités :

Échelle : 1/50 000

Carte d'État-Major levée par les officiers du corps d'État-Major et publié par le Dépôt de la Guerre en 1841, révisée en 1902. Tirage de février 1931. Concerne essentiellement les communes de Givors, Brignais, Duerne, Saint-Symphorien-sur-Coise, Saint-Christophe-en-Jarrest et Trèves.

Conditions d'utilisation :

Reproduction interdite.

Auteur : SERVICE GEOGRAPHIQUE DE L'ARMEE.

1Fi80 Lyon Sud-Ouest - feuille n° 168.

1841-1943

Description physique :

Importance matérielle : 3 pièces (doubles).

Genre/Carac. phys. : papier – noir et blanc

Dimensions : 52,5x74,3 cm

Particularités :

Échelle : 1/50 000

Quadrillage géométrique, projection Lambert. Levée par les officiers du corps d'État-major, et publié par le Dépôt de la Guerre en 1841, révisée en 1939. Tirage de mai 1943. Concerne essentiellement les communes de Givors, Brignais, Duerne, Saint-Symphorien-sur-Coise, Saint-Christophe-en-Jarrest et Trèves.

Conditions d'utilisation :
Reproduction interdite.

Auteur : INSTITUT GEOGRAPHIQUE NATIONAL (IGN).

1Fi81 Lyon - feuille n° 168.

1841-1930

Description physique :
Importance matérielle : 1 pièce.
Genre/Carac. phys. : papier – noir et blanc
Dimensions : 52x73,5 cm

Particularités :
Échelle : 1/50 000

Carte d'État-Major révisée en 1902. Tirage de novembre 1930.

Conditions d'utilisation :
Reproduction interdite.

Auteur : SERVICE GEOGRAPHIQUE DE L'ARMEE.

1Fi82 Lyon (bourg) - feuille n° 168.

1889-1902

Description physique :
Importance matérielle : 1 pièce.
Genre/Carac. phys. : papier - couleur
Dimensions : 53x74,5 cm

Particularités :
Échelle : 1/50 000

Carte d'État-Major. Carroyage kilométrique (projection Lambert II-zone centrale). Nord-Sud de Lyon (partie est) et Est lyonnais avec urbanisation, principales voies de circulation et relief. Indication du Nord géographique et du Nord magnétique.

Conditions d'utilisation :
Reproduction interdite.

Auteur : SERVICE GEOGRAPHIQUE DE L'ARMEE.

1Fi83-1Fi85 Carte générale de la France dite « carte de Cassini ».

Vers 1990-2000

Description physique :
Genre/Carac. phys. : papier – noir et blanc
Dimensions : 73,5x104 cm

Particularités :
Échelle : 1/86 400

Dressée par ordre du roi Louis XV, la « Carte de Cassini » est la plus ancienne des cartes de la France entière à l'échelle topographique et la première dans le monde qui ait été établie en s'appuyant sur une triangulation géodésique. Réédition par l'IGN.

Documents en relation :
<http://cassini.ehess.fr/fr/html/index.htm>

Bibliographie :
Monique Pelletier, La Carte de Cassini. L'extraordinaire aventure de la Carte de France, Presses de l'École nationale des

Ponts-et-Chaussées, Paris, 1990, 263 p. Réédité sur le titre Les cartes des Cassini : la science au service de l'État et des régions, Paris, Éd. du CTHS, 2002.

François de Dainville, « La carte de France et son intérêt géographique », Bulletin de l'Association des géographes français, n° 251-252, mai-juin 1955, p. 138-147.

Auteur : INSTITUT GEOGRAPHIQUE NATIONAL (IGN).

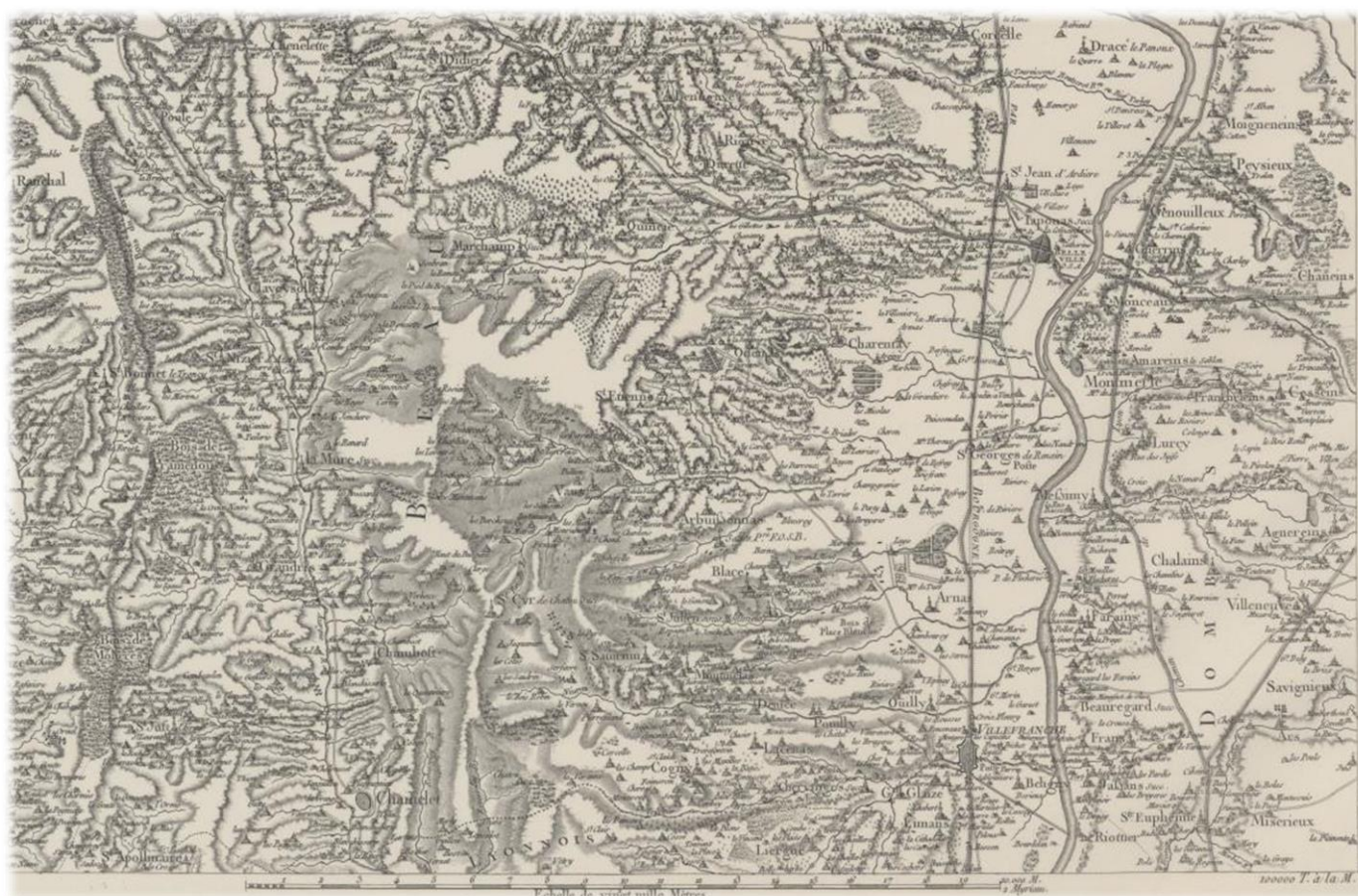
1Fi83 N° 86 – 13 K.

Vers 1990-2000

Description physique :

Importance matérielle : 1 pièce.

Nord et ouest lyonnais et au-delà, de Charbonnière au nord de Mâcon à Misérieux à l'est, et de Saint-Didier-en-Donjon à Cherier à l'ouest.



Extrait du 1Fi83

1Fi84 N° 87 - 14 K.

Vers 1990-2000

Description physique :

Importance matérielle : 1 pièce.

Grand ouest lyonnais, de Trévoux à Loire-sur-Rhône à l'est, et de Saint-Maurice-sur-Loire à Montbrison à l'ouest.

1Fi85 N° 118 - 14 L.

Vers 1990-2000

Description physique :

Importance matérielle : 1 pièce.

Grand est lyonnais, d'Anglefort à Saint-Albin à l'est, et de Saint-Jean-de-Thurigny à Sainte-Colombe à l'ouest.

1Fi86 Lyon (bourg) - feuille n° 168.

1890

Description physique :

Importance matérielle : 1 pièce.

Genre/Carac. phys. : papier – noir et blanc

Dimensions : 34,5x54 cm

Particularités :

Échelle : 1/50 000

Révisée en 1890.

Caractéristiques matérielles et contraintes techniques :

Nombreuses déchirures et pliures.

1Fi87 Lyon (bourg).

1890

Description physique :

Importance matérielle : 1 pièce.

Genre/Carac. phys. : papier – noir et blanc

Dimensions : 34,5x54 cm

Particularités :

Échelle : 1/50 000

Révisée en 1890.

Caractéristiques matérielles et contraintes techniques :

Nombreuses déchirures et pliures.

1Fi88 Lyon Sud-Est - feuille n° 168.

1841-1929

Description physique :

Importance matérielle : 1 pièce.

Genre/Carac. phys. : papier – noir et blanc

Dimensions : 51,5x74,5 cm

Particularités :

Échelle : 1/50 000

Carte d'État-Major révisée en 1902. Tirage de mars 1929.

Conditions d'utilisation :

Reproduction interdite.

Auteur : SERVICE GEOGRAPHIQUE DE L'ARMÉE.

1Fi89 Bourg Sud-Ouest – feuille n° 159.

1841-1889

Description physique :

Importance matérielle : 1 pièce.
Genre/Carac. phys. : papier – noir et blanc
Dimensions : 34,5x54 cm

Particularités :

Échelle : 1/80 000

Levée par les officiers du corps d'État-Major et publié par le Dépôt de la Guerre en 1841, révisée en 1889.

Conditions d'utilisation :

Reproduction interdite.

1Fi90 Lyon Sud-Ouest.

s.d.

Description physique :

Importance matérielle : 1 pièce.
Genre/Carac. phys. : papier - couleur
Dimensions : 55,8x72,7 cm

Particularités :

Échelle : 1/200 000

Dessin du relief, du réseau hydrographique et des chemins de communication.

Caractéristiques matérielles et contraintes techniques :

Carte entoilée à l'origine pour être pliée.

1Fi91 Bassin hydrographique de Lyon Sud-Ouest.

s.d.

Description physique :

Importance matérielle : 1 pièce.
Genre/Carac. phys. : papier - couleur
Dimensions : 55,6x77,7 cm

Particularités :

Échelle : néant.

Le Rhône, le Gier et le Furens.

1Fi92 Lyon - feuille n° 23.

1874

Description physique :

Importance matérielle : 2 pièces (doubles).
Genre/Carac. phys. : papier – noir et blanc
Dimensions : 62,5x89,5 cm

Particularités :

Échelles : 1/320 000 ; en lieues et en toises.

Modalités d'entrée :

Un des deux exemplaires est un don des Archives départementales des Hautes-Alpes, du 15 avril 1973.

Carte d'État-Major de l'actuelle région Rhône-Alpes, de La Palisse et Ambert à l'ouest, de Modane et du Mont Blanc à l'est, de Tournus au nord et de Grenoble au sud. Présence du lac de Genève.

Auteur : SERVICE GEOGRAPHIQUE DE L'ARMEE.

1Fi93 Lyon - feuille n° 168.

1841-1884

Description physique :

Importance matérielle : 1 pièce.

Genre/Carac. phys. : papier – noir et blanc

Dimensions : 62x89 cm

Particularités :

Échelle : 1/80 000

Carte d'État-Major levée par les officiers du corps d'État-Major et publiée par le Dépôt de la Guerre en 1841, révisée en 1884.

Auteur : SERVICE GEOGRAPHIQUE DE L'ARMEE.

1Fi94 Nouveau plan géométral de la ville de Lyon avec ses projets et ses agrandissements dédié aux citoyens de Lyon, pour l'année 1789.

1789

Description physique :

Importance matérielle : 1 pièce.

Genre/Carac. phys. : papier – noir et blanc

Dimensions : 43,5x41 cm

Particularités :

Échelle : en toises.

Dans le cartouche, histoire de la ville.

1Fi95 Plan géométral et proportionnel de la ville de Lyon où sont désignés ses 28 quartiers ou penonnages avec 2 tables l'une alphabétique et numérale qui indique le nom et emplacement de chaque rue, l'autre les maisons qui dominant le quartier.

1747

Description physique :

Importance matérielle : 1 pièce.

Genre/Carac. phys. : papier – noir et blanc

Dimensions : 48,5x62 cm

Particularités :

Échelle : 1/6 200

Documents en relation :

Archives départementales du Rhône et de la métropole de Lyon

Fonds Galle - FG A 105 (9)

Archives municipales de Lyon

3 S 693

4 PH 198

Bibliographie :

Archives départementales du Rhône et de la métropole de Lyon

FM 3258 Forma urbis.

FM 6946 Plans de Lyon.

Auteur : JACQUEMIN (dessinateur et graveur).

1Fi96 Plan géométral de Lyon assujéti aux nouveaux alignements augmenté des quartiers neufs et enrichi des bâtiments principaux.

1784

Description physique :

Importance matérielle : 1 pièce.
Genre/Carac. phys. : papier – noir et blanc
Dimensions : 60,5x76 cm

Particularités :

Échelle : 125 toises du Roi, soit environ 1/6 900.

En encadrement du plan, 18 vues des principaux bâtiments. Réédition de l'original paru en 1773.

1Fi97 Plan du château de Milly à Saint-Etienne-des-Oullières.

1885

Description physique :

Importance matérielle : 1 pièce.
Genre/Carac. phys. : papier - couleur
Dimensions : 85,5x71,5 cm

Particularités :

Échelle : 1/1 000

Histoire de la conservation :

Plan récupéré en 1971 par M. Malavieille au château Berger (Villars-les-Dombes), les Berger étant apparentés aux Côte.

Propriété de M. Segond. À noter le tableau indicatif de la nature et lieux-dits des parcelles.

Auteur : BLAIN, Firmin (géomètre à Saint-Georges-de-Reneins).

1Fi98 Lieux de beauté, lieux de mémoire en Rhône-Alpes.

2002

Description physique :

Importance matérielle : 1 pièce.
Genre/Carac. phys. : papier - couleur
Dimensions : 86x109 cm

Particularités :

Échelle : 1/370 000

Edition du centenaire, 1906-2006, sites classés et sites inscrits. Au recto, carte topographique avec légende et rappels historiques, au verso listes des sites classés et inscrits par département.

1Fi99 La généralité de Lyon dans ses rapports avec les bailliages ou juridictions assimilées ayant formé unité électorale en 1789.

s.d.

Description physique :

Importance matérielle : 1 pièce.
Genre/Carac. phys. : papier - couleur
Dimensions : 75,8x46,3 cm

Particularités :

Échelle : néant.

Légende : « Bailliages ou sénéchaussées ayant leur siège et la plus grande partie de leur ressort dans cette généralité », représentés par différentes couleurs.

1Fi100 Centre - Cartoguide Shell Berre-France n° 7.

1969-1970

Description physique :

Importance matérielle : 1 pièce.

Genre/Carac. phys. : papier - couleur

Dimensions : 71,5x46,2 cm

Particularités :

Échelle : 1/500 000

1Fi101 Bourgogne Rhône-Alpes - Cartoguide Shell Berre-France n° 8.

1969-1970

Description physique :

Importance matérielle : 1 pièce.

Genre/Carac. phys. : papier - couleur

Dimensions : 71,5x46,2 cm

Particularités :

Échelle : 1/500 000

1Fi102 La maréchaussée dans le Rhône vers 1750.

s.d.

Description physique :

Importance matérielle : 1 pièce.

Genre/Carac. phys. : papier - couleur

Dimensions : 62x44 cm

Particularités :

Échelle : néant.

Il s'agit d'un fond de plan identique au 1Fi46, dont les éléments sur la maréchaussée ont été ajoutés à la main.

Caractéristiques matérielles et contraintes techniques :

Petites déchirures et pliures.

1Fi103 Les petites justices du Beaujolais vers 1750.

s.d.

Description physique :

Importance matérielle : 1 pièce.

Genre/Carac. phys. : papier - couleur

Dimensions : 62x44 cm

Particularités :

Échelle : néant.

Il s'agit d'un fond de plan identique au 1Fi46, dont les éléments sur la justice du Beaujolais ont été ajoutés à la main.

Caractéristiques matérielles et contraintes techniques :

Petites déchirures et pliures.

1Fi104 Europe.

s.d.

Description physique :

Importance matérielle : 1 pièce.

Genre/Carac. phys. : papier – noir et blanc

Dimensions : 42,3x56,2 cm (carte) - 45,5x60 cm (cadre)

Particularités :

Échelle : néant.

Copie d'une carte dressée en 1668 par Nicolas Sanson, géographe du roi.

Caractéristiques matérielles et contraintes techniques :

Quelques taches.

Auteur : SANSON, Nicolas (cartographe).



1Fi104

1Fi105 Noms et orthographe des territoires de Charly.

1969

Description physique :

Importance matérielle : 1 pièce.
Genre/Carac. phys. : papier – noir et blanc
Dimensions : 43x36 cm

Particularités :

Échelle : 1/10 000

Supplément de « Nos villages » (été 1969).

1Fi106 Plan de Charly Vernaison.

s.d.

Description physique :

Importance matérielle : 1 pièce.
Genre/Carac. phys. : papier – noir et blanc
Dimensions : 46x48 cm

Particularités :

Échelle : 1/10 000

D'après les anciens terriers et les premiers cadastres (1792 et 1822).

1Fi107 Carte géologique de la France à 50 000 – Belleville – n° 650.

1973

Description physique :

Importance matérielle : 1 pièce.
Genre/Carac. phys. : papier - couleur
Dimensions : 58x85,5 cm

Particularités :

Échelle : 1/50 000

Feuille XXX-29, nouvelle triangulation ellipsoïde de Clarke.

Conditions d'utilisation :

Reproduction interdite.

Auteur BUREAU DE RECHERCHES GEOLOGIQUES ET MINIERES (BRGM).

1Fi108 Plan de Belleville-sur-Saône.

1969

Description physique :

Importance matérielle : 1 pièce.
Genre/Carac. phys. : papier - couleur
Dimensions : 26,3x49,5 cm (plan) - 55x73,2 cm (cadre)

Particularités :

Échelle : néant.

Modalités d'entrée :

Don des Archives départementales du Vaucluse, le 15 janvier 1971.

Index des rues et encarts publicitaires.

Conditions d'utilisation :
Reproduction interdite.

Auteur : IMPRIMERIE F. ORTA ET FILS (AVIGNON).

1Fi109 Plan d'Oullins.

1968

Description physique :
Importance matérielle : 1 pièce.
Genre/Carac. phys. : papier - couleur
Dimensions : 32x41 cm (plan)#55,9x75,5 cm (cadre)

Particularités :
Échelle : néant.

Modalités d'entrée :
Don des Archives départementales du Vaucluse, le 15 janvier 1971.

Index des rues et encarts publicitaires.

Conditions d'utilisation :
Reproduction interdite.

Auteur : IMPRIMERIE JEAN AUBANEL (AVIGNON).

1Fi110 Carte des orages à grêle ayant traversé le département du Rhône depuis 1819 jusqu'à 1878.

1880

Description physique :
Importance matérielle : 2 pièces (doubles).
Genre/Carac. phys. : papier - couleur
Dimensions : 61x42,5 cm (carte) - 65x46 cm (cadre)

Particularités :
Échelle : 1/160 000

Dressée par Maxime Benoît sous la direction départementale de météorologie du Rhône. Récapitulation des communes touchées par la grêle avec le nombre d'épisodes ayant occasionné des dégâts importants. En rouge, zones et dates des orages.

Caractéristiques matérielles et contraintes techniques :
Quelques déchirures et lacunes.

Auteur : REMBIELINSKI, Eugène (ingénieur géographe et graveur) ; THIBAUDIER, BOIN & MERCIER EDITEURS.

1Fi111 Lyon (bourg) - feuille n° 168.

1889-1955

Description physique :
Importance matérielle : 2 pièces (doubles).
Genre/Carac. phys. : papier - noir et blanc
Dimensions : 52,6x74,5 cm

Particularités :
Échelle : 1/50 000

Carte d'État-Major révisée en 1939. Mise à jour partielle en 1955.

Conditions d'utilisation :
Reproduction interdite.

Auteur : INSTITUT GEOGRAPHIQUE NATIONAL (IGN).

1Fi112 Nouvelle carte topographique et statistique du département du Rhône.

1840

Description physique :
Importance matérielle : 1 pièce.
Genre/Carac. phys. : papier - couleur
Dimensions : 86,5x66,5 cm

Particularités :
Échelles : en kilomètres et en myriamètres. En lieues de Poste. En lieues communes de France.
Signature de l'auteur.

Carte réduite d'après la grande carte de Cassini. Cours d'eau, routes, bois, relief, villes, villages, industries. Tableau statistique des cantons et des communes les composant, avec leur population en 1822 et leur superficie.

Caractéristiques matérielles et contraintes techniques :
Petites déchirures et pliures. Carte montée sur toile.

Documents en relation :
Archives départementales du Rhône - 1Fi218-220

Autres données descriptives :
Longitude de l'Isle de Fer et Longitude orientale de Paris.

Auteur : BLONDEAU, Alexandre (graveur) ; NOELLAT, Jean-Baptiste (cartographe).

1Fi113 Plan de Lyon et ses environs divisés en 12 cantons en 1790.

1951

Description physique :
Importance matérielle : 1 pièce.
Nombre de feuilles : 2 feuilles.
Genre/Carac. phys. : calque – noir et blanc
Dimensions : 122x95 cm

Particularités :
Échelle : 1/1 000

Nomenclature des principaux édifices et indication des chemins, des enceintes fortifiées, des rives et balms, des anciens ponts du moyen-âge, des bacs, des ponts détruits par les crues de 1761 et 1783, des moulins flottants.

Caractéristiques matérielles et contraintes techniques :
Calque très abîmé. Nombreuses lacunes et déchirures.

Auteur : LEROY, R. (dessinateur).

1Fi114 Plan du cimetière de Loyasse à Lyon.

1^{ère} moitié du XX^e siècle

Description physique :

Importance matérielle : 1 pièce.

Genre/Carac. phys. : papier - couleur

Dimensions : 43x26 cm

Particularités :

Échelle : 1/ 1 600

Concernes l'ancien cimetière. Plan orienté (Nord à droite). Au verso : publicité pour un sirop pectoral.

Caractéristiques matérielles et contraintes techniques :

Quelques lacunes.

Auteur : DESANDRE, A. (éditeur) ; VERONNET, G. (imprimeur).

1Fi115 Plan géométral de la ville de Lyon en 1789.

XIX^e siècle

Description physique :

Importance matérielle : 1 pièce.

Genre/Carac. phys. : papier - couleur

Dimensions : 40,2x31,8 cm (plan) - 42x43,2 cm (support)

Particularités :

Échelle : néant.

Plan dressé d'après des documents de l'époque par E.P. Lapeyre ingénieur-voyer principal de la Ville de Lyon. Indication des rues et des principaux bâtiments, ponts, forts, églises et couvents.

Caractéristiques matérielles et contraintes techniques :

Collé sur un carton épais.

Auteur : LAPEYRE, E. P. (ingénieur voyer principal de la ville de Lyon).

1Fi116 Lyon Sud-Ouest – feuille XXI-26.

1900

Description physique :

Importance matérielle : 1 pièce.

Genre/Carac. phys. : papier - couleur

Dimensions : 45x56 cm

Particularités :

Échelle : 1/100 000

Tirage de 1900.

Auteur : ERHARD (graveur géographe) ; HACHETTE ET CIE (éditeur).

1Fi117 Carte historique des provinces et pays de France.

[1942]

Description physique :

Importance matérielle : 1 pièce.

Genre/Carac. phys. : papier - couleur

Dimensions : 58x63,8 cm

Particularités :

Échelle : 1/820 000

Caractéristiques matérielles et contraintes techniques :

Nombreuses déchirures et pliures. Carte montée sur toile.

Bibliographie :

Roger Limouzin-Lamothe, *Abbé Eugène Jarry. Provinces et pays de France. Essai de géographie historique. Tome I : Formation de l'unité française.*

Eugène Jarry, Charles Poisson et M. Cagnion. « Carte historique des provinces et pays de France » [compte-rendu] dans *Revue d'histoire de l'Église de France*. Année 1943, 116 pp. 325-327

Auteur : CAGNION (géographe) ; JARRY, Eugène (géographe) ; POISSON, Charles (géographe).

1Fi118-1Fi119 Arrondissements de Lyon sous la Révolution française.

2^e moitié du XVIII^e Siècle

Description physique :

Genre/Carac. phys. : papier – noir et blanc

Particularités :

Échelle : néant.

Caractéristiques matérielles et contraintes techniques :

Nombreuses déchirures et pliures.

1Fi118 Partie Nord.

2^e moitié du XVIII^e Siècle

Description physique :

Importance matérielle : 1 pièce.

Dimensions : 63,5x95,7 cm

Concerne Vaise, Cuire et Croix-Rousse (Chalier), Nord-Ouest (Marat), Nord-Est (Convention), Hôtel Commun (Liberté), Montagne (Le Pelletier), Halles aux Blés (Chalier), Hôtel-Dieu (Sans Culottes) et Métropole (Raison).

1Fi119 Partie Sud.

2^e moitié du XVIII^e Siècle

Description physique :

Importance matérielle : 1 pièce.

Dimensions : 64,4x95,7 cm

Concerne Fédération (Égalité), Guillotière et Ancienne Ville (Montagne).

1Fi120-1Fi121 Plan géométral de la ville de Lyon levé et gravé par Claude Séraucourt, vérifié et orienté par le R.P. Grégoire de Lyon, religieux du Tiers-Ordre de Saint-François, en 1735, augmenté et rectifié en 1740.

1735-1740

Description physique :

Genre/Carac. phys. : papier – noir et blanc

Particularités :

Échelle : 200 Toises, pied de Roy.

À noter, une dédicace au duc de Villeroy dans un cartouche orné surmonté de ses armoiries. Commentaire dans un cartouche orné avec les armoiries du prévôt et des consuls de Lyon : « Ce plan a été augmenté et rectifié en l'année 1740 ». Autour du plan, vues des monuments de la ville.

Auteur : GREGOIRE DE LYON (Religieux du tiers-ordre de Saint-François) ; SERAUCOURT, Claude (graveur).

1Fi120 Plan complet.

1735-1740

Description physique :

Importance matérielle : 1 pièce.

Dimensions : 136x155 cm

Histoire de la conservation :

Ce document était conservé dans les locaux du Club Bellecour place Antonin-Poncet. A la faveur du remaniement des locaux, M. Lefèvre, ancien président de l'association, a contacté en février 2008 les Archives départementales du Rhône, qui conservaient 3 exemplaires très dégradés de ce document.

Modalités d'entrée :

Achat auprès du Club Bellecour, en mars 2008.

Caractéristiques matérielles et contraintes techniques :

Plan monté sur toile.

1Fi121 Plans tronqués.

1735-1740

Description physique :

Importance matérielle : 2 pièces (doubles).

Dimensions : 113,5x138 cm et 101x142,5 cm

Caractéristiques matérielles et contraintes techniques :

Nombreuses lacunes au centre du plan pour l'un des exemplaires. Quelques lacunes, pliures et déchirures pour le second exemplaire, avec en outre toutes les vignettes des bâtiments découpées.

1Fi122 La Germanie explorée et relevée à l'époque d'Auguste avec ses tribus, ses marchés, ses centres industriels et ses routes, d'après la Table de Ptolémée.

1885

Description physique :

Importance matérielle : 1 pièce.

Genre/Carac. phys. : papier – noir et blanc

Dimensions : 37x42 cm

Particularités :

Échelle : 0,024 mm au degré

Croquis par E. F. Berlioux, professeur à Lyon. Carte publiée en juin 1885.

Caractéristiques matérielles et contraintes techniques :

Nombreuses déchirures.

Auteur : BERLIOUX, Etienne-Félix (professeur et géographe).

1Fi123 Carte de l'ancienne ville de Lyon.

s.d.

Description physique :

Importance matérielle : 1 pièce.

Genre/Carac. phys. : papier – noir et blanc

Dimensions : 71,6x89 cm

Particularités :

Échelle : néant.

Représentation de la ville de Lyon sous les règnes de François Ier et Henri II.

Caractéristiques matérielles et contraintes techniques :

Restauration avec bandes blanches très visibles.

Auteur : TARDIEU, Nicolas-Henri dit « Tardieu aîné » (graveur)

1Fi124 Lyon Sud-Est - feuille n° 168.

1890

Description physique :

Importance matérielle : 1 pièce.

Genre/Carac. phys. : papier – noir et blanc

Dimensions : 34,5x54 cm

Particularités :

Échelle : 1/50 000

Révisée en 1890. Concerne essentiellement les communes de Feyzin, Corbas, Vernaison, Solaise, Ternay, Communay, Chasse, Vienne, Pont-Evêque, Serpaize, Chuzelles, Luzinay, Saint-Just-Chaleyssin, Septème, Oytier-Saint-Oblas, Valencin, Heyrieux, Saint-Quentin-Fallavier, La Verpillère, Frontenas, Simandres, Marennes, Chaponnay, Saint-Pierre-de-Chandieu, Mions, Toussieu, Saint-Bonnet-de-Mure, Saint-Laurent-de-Mure, Grenay, Villefontaine, Roche, Diémoz, Charantonnay, Moidieu-Détourbe, Estrablin et Meyrien.

Caractéristiques matérielles et contraintes techniques :

Nombreuses déchirures et lacunes.

Auteur : BONNET (dessinateur et graveur) ; HACQ (dessinateur et graveur) ; HENNEQUIN (dessinateur et graveur) ; ROUILLARD (dessinateur et graveur).

1Fi125 Lyon Sud-Ouest feuille XXI-26.

1904

Description physique :

Importance matérielle : 3 pièces (doubles).

Genre/Carac. phys. : papier - couleur

Dimensions : 45,2x57 cm

Particularités :

Échelle : 1/100 000

Mise à jour en décembre 1904. Tirage de 1904. Concerne essentiellement les communes de Lyon, Givors, Rive-de-Gier, Saint-Galmier et Courzieu.

Conditions d'utilisation :

Reproduction interdite.

Caractéristiques matérielles et contraintes techniques :

Quelques déchirures.

Auteur : ERHARD (graveur géographe) ; HACHETTE ET CIE (éditeur).

1Fi126 Lyon Sud-Est - feuille n° 168.

1889-1902

Description physique :

Importance matérielle : 1 pièce.

Genre/Carac. phys. : papier – noir et blanc

Dimensions : 35x54 cm

Particularités :

Échelle : 1/50 000

Révisée en 1902. Tirage de mars 1929. Concerne essentiellement les communes de Feyzin, Corbas, Vernaison, Solaise, Ternay, Communay, Chasse, Vienne, Pont-Evêque, Serpaize, Chuzelles, Luzinay, Saint-Just-Chaleyssin, Septème, Oytier-Saint-Oblas, Valencin, Heyrieux, Saint-Quentin-Fallavier, La Verpillère, Frontenas, Simandres, Marennes, Chaponnay, Saint-Pierre-de-Chandieu, Mions, Toussieu, Saint-Bonnet-de-Mure, Saint-Laurent-de-Mure, Grenay, Villefontaine, Roche, Diémoz, Charantonnay, Moidieu-Détourbe, Estrablin et Meyrien.

Conditions d'utilisation :

Reproduction interdite.

Caractéristiques matérielles et contraintes techniques :

Quelques déchirures.

Auteur : BONNET (dessinateur et graveur) ; HACQ (dessinateur et graveur) ; HENNEQUIN (dessinateur et graveur) ; ROUILLARD (dessinateur et graveur) ; SERVICE GEOGRAPHIQUE DE L'ARMEE.

1Fi127 Lyon Sud-Ouest - feuille n° 168.

1841-1902

Description physique :

Importance matérielle : 2 pièces (doubles).

Genre/Carac. phys. : papier – noir et blanc

Dimensions : 34,5x54 cm

Particularités :

Échelle : 1/80 000

Levé en 1841, révisé en 1902. Concerne essentiellement les communes de Givors, Brignais, Duerne, Saint-Symphorien-sur-Coise, Saint-Christophe-en-Jarrest et Trèves.

Conditions d'utilisation :

Reproduction interdite.

Auteur : SERVICE GEOGRAPHIQUE DE L'ARMEE.

1Fi128 Lyon (bourg) - feuille n°168.

1841-1853

Description physique :

Importance matérielle : 1 pièce.

Genre/Carac. phys. : papier – noir et blanc

Dimensions : 68,5x100,5 cm

Particularités :

Échelle : 1/80 000

Levé en 1841. Revue en 1853. Concerne essentiellement les communes de Lyon, Saint-Clément-les-Places et Saint-Symphorien-sur-Coise à l'ouest, Loyette et La Verpillère à l'est, Montluel, Albigny et Bully au nord, Rive-de-Gier et Vienne au sud.

Caractéristiques matérielles et contraintes techniques :
Nombreuses déchirures.

Auteur : SERVICE GEOGRAPHIQUE DE L'ARMEE.

1Fi129 Lyon Sud-Ouest - feuille n° 168.

1841-1890

Description physique :

Importance matérielle : 2 pièces (doubles).

Genre/Carac. phys. : papier – noir et blanc

Dimensions : 34,5x47 cm

Particularités :

Échelle : 1/80 000

Levé en 1841, révisé en 1890. Concerne essentiellement les communes de Givors, Brignais, Duerne, Saint-Symphorien-sur-Coise, Saint-Christophe-en-Jarrest et Trèves.

Caractéristiques matérielles et contraintes techniques :
Quelques déchirures.

Auteur : SERVICE GEOGRAPHIQUE DE L'ARMEE.

1Fi130 La Crimée à vol d'oiseau.

XIX^e siècle

Description physique :

Importance matérielle : 1 pièce.

Genre/Carac. phys. : papier - couleur

Dimensions : 48,6x83,2 cm (carte) - 59,2x93,2 cm (cadre)

Particularités :

Échelle : néant.

Dessinée et lithographiée d'après les plans et dessins relevés par ordre des gouvernements anglais, français et russe.

Caractéristiques matérielles et contraintes techniques :
Quelques auréoles et pliures.

Auteur : BENOIST, Philippe (peintre, dessinateur et lithographe) ; CICERI, Eugène (peintre, illustrateur, dessinateur, graveur et lithographe).

1Fi131 Afrique.

1797

Description physique :

Importance matérielle : 1 pièce.

Genre/Carac. phys. : papier - couleur

Dimensions : 66,5x50 cm

Particularités :

Échelle : 125 lieues de France. 100 lieues marines.

Modalités d'entrée :

Don de M. Faure David-Nillet, en 2014.

Carte dressée pour l'instruction par Guillaume Delisle, premier géographe de l'Académie des sciences revue et augmentée par Dezauche, successeur des sieurs Delisle et Buache.

Caractéristiques matérielles et contraintes techniques :
Carte entoillée à l'origine pour être pliée. Très fragile.

Auteur : BUACHE, Philippe (géographe) ; DELISLE, Guillaume dit « Delisle l'Ainé » (géographe et cartographe) ; DEZAUCHE, Jean-Claude (éditeur, marchand de cartes géographiques, graveur et ingénieur-géographe).

1Fi132 Rochetaillée et Fontaines-Saint-Martin.

XIX^e siècle

Description physique :

Importance matérielle : 8 pièces.
Genre/Carac. phys. : papier – couleur - aquarelle
Dimensions : De 37x56 cm à 83x111 cm

Particularités :

Échelle : néant.
Retombe sur la partie supérieure d'un des plans.

Détails méandres de la Saône, d'église, d'édifices, dont un de style antique avec des armoiries présentant un lion couronné face à une panthère ou un léopard ailé. Ces armoiries se retrouvent sur plusieurs feuilles, au fronton d'un édifice ou orné de couronnes de fleurs ou de plumes.

Caractéristiques matérielles et contraintes techniques :

Nombreuses déchirures et pliures.

1Fi133 L'Arbresle, Fleurieux-sur-l'Arbresle et Châtillon. XXIX-31 n° 4.

1883-1941

Description physique :

Importance matérielle : 1 pièce.
Genre/Carac. phys. : papier – noir et blanc
Dimensions : 68x51 cm

Particularités :

Échelle : 1/20 000

Modalités d'entrée :

Issu du classement du versement 3683W.

Levé en 1883-1884, révisé en 1902. Tirage de décembre 1941.

Conditions d'utilisation :

Reproduction interdite.

Caractéristiques matérielles et contraintes techniques :

Déchirure.

Auteur : INSTITUT GEOGRAPHIQUE NATIONAL (IGN).

1Fi134 Courzieu. XXIX-31 n° 7.

1882-1902

Description physique :

Importance matérielle : 1 pièce.
Genre/Carac. phys. : papier – noir et blanc
Dimensions : 68x51 cm

Particularités :

Échelle : 1/20 000

Modalités d'entrée :

Issu du classement du versement 3683W.
Levé en 1882-1884, révisé en 1902.

Conditions d'utilisation :
Reproduction interdite.

Caractéristiques matérielles et contraintes techniques :
Quelques déchirures.

Auteur : SERVICE GEOGRAPHIQUE DE L'ARMEE.

1Fi135 Vaugneray, Pollionay et Sourcieux-sur-l'Arbresle. XXIX-31 n° 8.

1881-1941

Description physique :
Importance matérielle : 1 pièce.
Genre/Carac. phys. : papier – noir et blanc
Dimensions : 68x51 cm

Particularités :
Échelle : 1/20 000

Modalités d'entrée :
Issu du classement du versement 3683W.

Levé en 1881-1884, révisé en 1902. Tirage de décembre 1941.

Conditions d'utilisation :
Reproduction interdite.

Caractéristiques matérielles et contraintes techniques :
Quelques déchirures.

Auteur : INSTITUT GEOGRAPHIQUE NATIONAL (IGN).

1Fi136 Extrémité ouest du département du Rhône. XXIX-32 n° 3.

1882-1942

Description physique :
Importance matérielle : 1 pièce.
Genre/Carac. phys. : papier – noir et blanc
Dimensions : 68x51 cm

Particularités :
Échelle : 1/20 000

Modalités d'entrée :
Issu du classement du versement 3683W.

Levé en 1882-1884, révisé en 1902. Tirage de janvier 1942.

Conditions d'utilisation :
Reproduction interdite.

Caractéristiques matérielles et contraintes techniques :
Déchirure.

Auteur : INSTITUT GEOGRAPHIQUE NATIONAL (IGN).

1Fi137 Rontalon, Messimy et Yzeron. XXIX-32 n° 4.

1882-1942

Description physique :
Importance matérielle : 1 pièce.

Genre/Carac. phys. : papier – noir et blanc
Dimensions : 68x51 cm

Particularités :
Échelle : 1/20 000

Modalités d'entrée :
Issu du classement du versement 3683W.

Levé en 1882-1884, révisé en 1902. Tirage de janvier 1942.

Conditions d'utilisation :
Reproduction interdite.

Auteur : INSTITUT GEOGRAPHIQUE NATIONAL (IGN).

1Fi138 Lyon (bourg) - feuille n° 168.

1889-1939

Description physique :
Importance matérielle : 1 pièce.
Genre/Carac. phys. : papier – noir et blanc
Dimensions : 53x75 cm

Particularités :
Échelle : 1/50 000

Modalités d'entrée :
Issu du classement du versement 3683W.

Carroyage kilométrique. Projection Lambert II-zone centrale. Nord-Sud de Lyon (partie est) et Est lyonnais avec urbanisation, principales voies de circulation et relief. Indication du Nord géographique et du Nord magnétique.

Conditions d'utilisation :
Reproduction interdite.

Auteur : INSTITUT GEOGRAPHIQUE NATIONAL (IGN).

1Fi139 Lyon et ses environs.

s.d.

Description physique :
Importance matérielle : 1 pièce.
Genre/Carac. phys. : papier – noir et blanc
Dimensions : 44x59,5 cm

Particularités :
Échelle : en mètres et en toises.

Reproduction d'une carte gravée et imprimée probablement au XVIII^e siècle.

1Fi140 Lyon Sud-Est - feuille n° 168.

1889-1939

Description physique :
Importance matérielle : 1 pièce.
Genre/Carac. phys. : papier – noir et blanc
Dimensions : 51,5x74,5 cm

Particularités :
Échelle : 1/50 000

Modalités d'entrée :

Issu du classement du versement 3683W.

Quadrillage kilométrique. Projection Lambert II (avec courbes de niveau). Révisée en 1939. Concerne essentiellement les communes de Feyzin, Corbas, Vernaison, Solaise, Ternay, Communay, Chasse, Vienne, Pont-Evêque, Serpaize, Chuzelles, Luzinay, Saint-Just-Chaleyssin, Septème, Oytier-Saint-Oblas, Valencin, Heyrieux, Saint-Quentin-Fallavier, La Verpillère, Frontenas, Simandres, Marennes, Chaponnay, Saint-Pierre-de-Chandieu, Mions, Toussieu, Saint-Bonnet-de-Mure, Saint-Laurent-de-Mure, Grenay, Villefontaine, Roche, Diémoz, Charantonnay, Moidieu-Détourbe, Estrablin et Meyrien.

Conditions d'utilisation :

Reproduction interdite.

Auteur : INSTITUT GEOGRAPHIQUE NATIONAL (IGN).

1Fi141 Lyon (bourg) - feuille n° 168.

1889-1948

Description physique :

Importance matérielle : 1 pièce.

Genre/Carac. phys. : papier – noir et blanc

Dimensions : 52,6x74,5 cm

Particularités :

Échelle : 1/50 000

Modalités d'entrée :

Issu du classement du versement 3683W.

Quadrillage kilométrique. Projection Lambert II (avec courbes de niveau). Révisée en 1939. Tirage de juillet 1948.

Conditions d'utilisation :

Reproduction interdite.

Auteur : INSTITUT GEOGRAPHIQUE NATIONAL (IGN).

1Fi142 Saint-Symphorien-sur-Coise. XXIX-32.

1952

Description physique :

Importance matérielle : 1 pièce.

Genre/Carac. phys. : papier – noir et blanc

Dimensions : 56x73 cm

Particularités :

Échelle : 1/50 000

Modalités d'entrée :

Issu du classement du versement 3683W.

Mise à jour partielle de 1952.

Conditions d'utilisation :

Reproduction interdite.

Caractéristiques matérielles et contraintes techniques :

Déchirure.

Auteur : INSTITUT GEOGRAPHIQUE NATIONAL (IGN).

1Fi143 Lyon n° 1-2.

1949-1960

Description physique :

Importance matérielle : 1 pièce.

Genre/Carac. phys. : papier - couleur

Dimensions : 55,5x73 cm

Particularités :

Échelle : 1/25 000

Modalités d'entrée :

Issu du classement du versement 3683W.

Concerne les communes de Chazay-d'Azergues, Civrieux, Dommartin, Limonest, Chasselay, Saint-Germain-au-Mont-d'Or, Poleymieux, Saint-Romain-au-Mont-d'Or, Albigny et Neuville. Levés stéréoscopiques aériens complétés sur le terrain en 1949. Révision de 1960.

Conditions d'utilisation :

Reproduction interdite.

Caractéristiques matérielles et contraintes techniques :

Petites déchirures.

Auteur : INSTITUT GEOGRAPHIQUE NATIONAL (IGN).

1Fi144 Lyon n° 3-4.

1949-1960

Description physique :

Importance matérielle : 1 pièce.

Genre/Carac. phys. : papier - couleur

Dimensions : 55,5x73 cm

Particularités :

Échelle : 1/25 000

Modalités d'entrée :

Issu du classement du versement 3683W.

Concerne les communes de Montanay, Cailloux-sur-Fontaine, Sathonay-Camp, Sathonay-Village, Rillieux, Vancia, Neyron, Saint-Maurice-de-Beynost et La Boisse. Levés stéréoscopiques aériens complétés sur le terrain en 1949. Révision de 1960.

Conditions d'utilisation :

Reproduction interdite.

Caractéristiques matérielles et contraintes techniques :

Petites déchirures.

Auteur : INSTITUT GEOGRAPHIQUE NATIONAL (IGN).

1Fi145 Amplepuis. Feuille XXIX-30.

1932-1959

Description physique :

Importance matérielle : 1 pièce.

Genre/Carac. phys. : papier - couleur

Dimensions : 56x73 cm

Particularités :

Échelle : 1/50 000

Modalités d'entrée :

Issu du classement du versement 3683W.

Révision de 1932. Mise à jour partielle de 1955. Edition de 1959.

Conditions d'utilisation :

Reproduction interdite.

Auteur : INSTITUT GEOGRAPHIQUE NATIONAL (IGN).

1Fi146 Givors n° 2.

1944-1945

Description physique :

Importance matérielle : 1 pièce.

Genre/Carac. phys. : papier - couleur

Dimensions : 75x53,3 cm

Particularités :

Échelle : 1/20 000

Modalités d'entrée :

Issu du classement du versement 3683W.

Quadrillage kilométrique ; projection Lambert II (avec courbes de niveau). Edition provisoire. Tirage de mai 1945. Concerne les communes de Vourles, Millery, Charly, Vernaison, Solaise, Saint-Symphorien-d'Ozon, Feyzin, Saint-Fons, Pierre-Bénite, Oullins et Saint-Genis-Laval.

Conditions d'utilisation :

Reproduction interdite.

Caractéristiques matérielles et contraintes techniques :

Petites déchirures.

Auteur : INSTITUT GEOGRAPHIQUE NATIONAL (IGN).

1Fi147 Givors n° 1-2.

1949-1963

Description physique :

Importance matérielle : 1 pièce.

Genre/Carac. phys. : papier - couleur

Dimensions : 55,2x72,8 cm

Particularités :

Échelle : 1/25 000

Modalités d'entrée :

Issu du classement du versement 3683W.

Levés stéréoscopiques aériens complétés sur le terrain en 1949. Révision en 1961. Mise à jour partielle de 1963 (Autoroute n° 7). Concerne les communes de Saint-Laurent-d'Agny, Taluyers, Millery, Vernaison, Solaise, Feyzin, Saint-Fons, Oullins, Saint-Genis-Laval, Irigny, Vourles, Orliénas, Brignais, Soucieu-en-Jarrest et Chaponost.

Conditions d'utilisation :

Reproduction interdite.

Caractéristiques matérielles et contraintes techniques :
Quelques taches.

Auteur : INSTITUT GEOGRAPHIQUE NATIONAL (IGN)

1Fi148 Givors n° 3-4.

1949-1961

Description physique :

Importance matérielle : 1 pièce.
Genre/Carac. phys. : papier - couleur
Dimensions : 55,2x72,8 cm

Particularités :

Échelle : 1/25 000

Modalités d'entrée :

Issu du classement du versement 3683W.

Levés stéréoscopiques aériens complétés sur le terrain en 1949. Révision de 1960-1961. Concerne les communes de Vénissieux, Saint-Priest, Manissieux, Saint-Bonnet-de-Mure, Saint-Pierre-de-Chandieu, Toussieu, Mions, Corbas et Feyzin.

Conditions d'utilisation :

Reproduction interdite.

Auteur : INSTITUT GEOGRAPHIQUE NATIONAL (IGN)

1Fi149 Givors n° 7-8.

1949-1961

Description physique :

Importance matérielle : 1 pièce.
Genre/Carac. phys. : papier - couleur
Dimensions : 55,2x72,8 cm

Particularités :

Échelle : 1/25 000

Modalités d'entrée :

Issu du classement du versement 3683W.

Levés stéréoscopiques aériens complétés sur le terrain en 1949. Révision de 1960-1961. Concerne les communes de Simandres, Marennes, Chaponnay, Valencin, Saint-Just-Chaleyssin, Luzinay, Vilette-de-Vienne, Chuzelles, Serpaize, Septème et Oytier-Saint-Oblas.

Conditions d'utilisation :

Reproduction interdite.

Auteur : INSTITUT GEOGRAPHIQUE NATIONAL (IGN).

1Fi150-1Fi158 Régions agricoles de France.

s.d.

Description physique :

Importance matérielle : 1 pièce.
Genre/Carac. phys. : papier - couleur
Dimensions : 51,5x76,7 cm (carte) - 58x80 cm (cadre)

Particularités :

Échelle : 1/500 000

Cartes réalisées à l'aide des souscriptions provoquées par l'APEPA (association pour l'encouragement à la productivité agricole).

Auteur : IMPRIMERIE NATIONALE

1Fi150 Feuille n° 1.

s.d.

Description physique :
Importance matérielle : 1 pièce.

1Fi151 Feuille n° 2.

s.d.

Description physique :
Importance matérielle : 1 pièce.
Dimensions : 55x79 cm (carte) - 59x79,5 cm (cadre)

1Fi152 Feuille n° 3.

s.d.

Description physique :
Importance matérielle : 1 pièce.
Dimensions : 47,8x76,7 cm (carte) - 52x78,7 cm (cadre)

1Fi153 Feuille n° 4.

s.d.

Description physique :
Importance matérielle : 1 pièce.
Dimensions : 67,4x51 cm (carte)#72,6x54 cm (cadre)

1Fi154 Feuille n° 5.

s.d.

Description physique :
Importance matérielle : 1 pièce.
Dimensions : 63,8x41,5 cm (carte) - 67,7x46,5 cm (cadre)

1Fi155 Feuille n° 6.

s.d.

Description physique :
Importance matérielle : 1 pièce.
Dimensions : 47,6x76,6 cm (carte) - 51,5x78,7 cm (cadre)

1Fi156 Feuille n° 7.

s.d.

Description physique :
Importance matérielle : 1 pièce.
Dimensions : 48x51 cm (carte) - 51,7x53,5 cm (cadre)

1Fi157 Feuille n° 8.

s.d.

Description physique :
Importance matérielle : 1 pièce.
Dimensions : 48x93 cm (carte) - 54,5x95,5 cm (cadre)

1Fi158 Feuille n° 9.

s.d.

Description physique :

Importance matérielle : 1 pièce.

Dimensions : 48x76,2 cm (carte) - 52,2x78,2 cm (cadre)

1Fi159 Nord-est de Lyon.

s.d.

Description physique :

Importance matérielle : 1 pièce.

Dimensions : 41x45 cm (carte) - 48,5x63,5 cm (cadre)

Concernes le secteur allant de Cailloux-sur-Fontaine à Poleymieux et des îles du Grand Camp au fort de la Duchère, avec au centre, le mont Cindre.

1Fi160-1Fi161 Saint-Julien-en-Jarez.

XVIIe - XVIIIe siècle

Histoire de la conservation :

Documents précédemment cotés Ep 277. N'ont pas été intégrés au classement de la sous-série 1 E en 2019.

1Fi160 Plan d'ensemble de la commune.

XVIIe - XVIIIe siècle

Description physique :

Importance matérielle : 1 pièce.

1/10 Cessal de la Philippière.

À noter : la représentation d'un gibet avec un pendu.

1Fi161 Plans terrier.

XVIIe - XVIIIe siècle

Description physique :

Importance matérielle : 1 pièce.

1Fi162-1Fi164 Givors.

1949-1952

Description physique :

Genre/Carac. phys. : papier - couleur

Dimensions : 58x76,8 cm (plan) - 68,5x88,5 cm (cadre)

Particularités :

Échelle : 1/10 000

Levés stéréoscopiques aériens complétés sur le terrain en 1949. Dessiné et publié en 1952.

Conditions d'utilisation :

Reproduction interdite.

Auteur : INSTITUT GEOGRAPHIQUE NATIONAL (IGN).

1Fi162 N° 2 Nord.

1949-1952

Description physique :

Importance matérielle : 1 pièce.

1Fi163 N° 2 Sud.

1949-1952

Description physique :
Importance matérielle : 1 pièce.

1Fi164 N° 3 Nord.

1949-1952

Description physique :
Importance matérielle : 1 pièce.

1Fi165-1Fi166 Lyon n° 7.

1949-1952

Description physique :
Genre/Carac. phys. : papier - couleur
Dimensions : 58x76,8 cm (plan) - 68,5x88,5 cm (cadre)

Particularités :
Échelle : 1/10 000

Levés stéréoscopiques aériens complétés sur le terrain en 1949. Dessiné et publié en 1952.

Conditions d'utilisation :
Reproduction interdite.

Auteur : INSTITUT GEOGRAPHIQUE NATIONAL (IGN).

1Fi165 Nord.

1949-1952

Description physique :
Importance matérielle : 1 pièce.

1Fi166 Sud.

1949-1952

Description physique :
Importance matérielle : 1 pièce.

1Fi167 Carte Michelin de la France. Lyon-Genève – n° 74.

Vers 1930

Description physique :
Importance matérielle : 1 pièce.
Genre/Carac. phys. : papier - couleur
Dimensions : 50,5x112,5 cm

Particularités :
Échelle : 1/200 000

Caractéristiques matérielles et contraintes techniques :
Carte entoillée à l'origine pour être pliée.

Auteur : MICHELIN ET CIE EDITION

1Fi168 Carte géologique de la France à 50 000 – Villefranche-sur-Saône – n° 674.

1973

Description physique :

Importance matérielle : 2 pièces (1 carte et un livret).
Nombre de feuilles : 14 feuillets.
Genre/Carac. phys. : papier - couleur
Dimensions : 44,4x59,7 cm (carte) - 57,9x85,6 cm (cadre)

Particularités :

Échelle : 1/50 000

Feuille XXX-30, nouvelle triangulation ellipsoïde de Clarke.

Conditions d'utilisation :

Reproduction interdite.

Auteur : BUREAU DE RECHERCHES GEOLOGIQUES ET MINIERES (BRGM).

1Fi169 Plan du Parc de la Tête d'Or à Lyon.

1860

Description physique :

Importance matérielle : 1 pièce.
Genre/Carac. phys. : papier - couleur
Dimensions : 69,5x88 cm

Particularités :

Échelle : 1/2 000

Indication de la végétation, des bancs, de l'éclairage et arrosage ; délimité par le Rhône, le boulevard du Nord, la lunette des Charpennes et les propriétés des Hospices civils de Lyon.

Caractéristiques matérielles et contraintes techniques :

Pliures et déchirures.

Auteur : DIGNOSCYO, Claude Joseph (de) (cartographe) ; LITHOGRAPHIE IMPERIALE (LYON).

1Fi170 Plan complet de l'exposition universelle de Lyon avec le plan de la coupole.

1894

Description physique :

Importance matérielle : 1 pièce.
Genre/Carac. phys. : papier - couleur
Dimensions : 50x65 cm

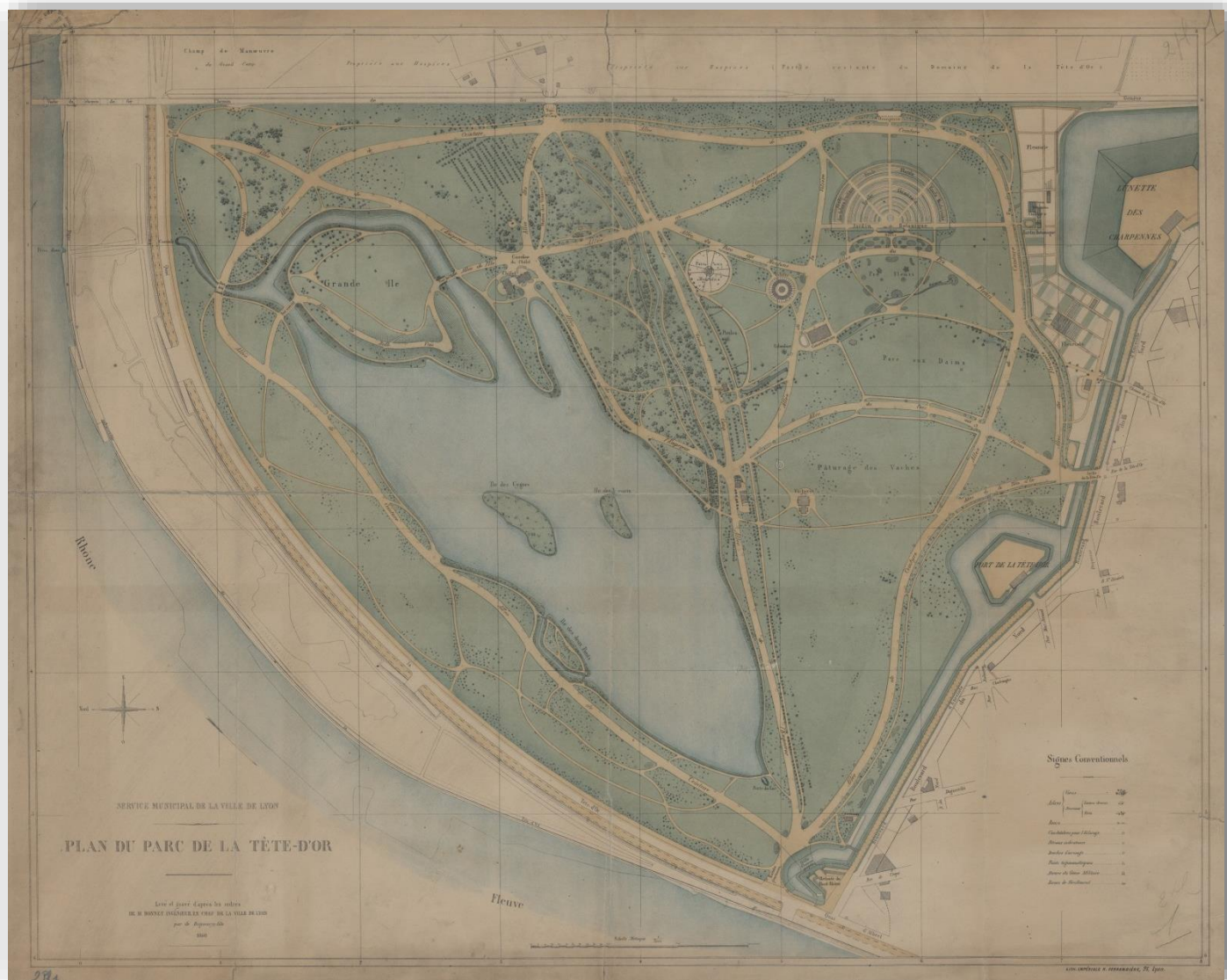
Particularités :

Couverture illustrée du plan plié.

Modalités d'entrée :

Don des Archives départementales de la Drôme du 23 septembre 1966.

Auteur : ROLLA, L. (dessinateur-graveur).



1Fi169

1Fi171 Nouveau plan illustré de la ville de Lyon et de ses faubourgs.

Vers 1900

Description physique :

Importance matérielle : 1 pièce.

Genre/Carac. phys. : papier - couleur

Dimensions : 68x90 cm

Particularités :

Couverture illustrée du plan plié.

Modalités d'entrée :

Don des Archives départementales de la Drôme du 23 septembre 1966.

Auteur : DRIAT (dessinateur) ; GARNIER Frères (éditeur).

1Fi172 Nouveau plan de Tarare monumental, industriel et commercial.

1895

Description physique :

Importance matérielle : 1 pièce.
Genre/Carac. phys. : papier – noir et blanc
Dimensions : 75x106 cm

Modalités d'entrée :

Don des Archives départementales de la Drôme du 23 septembre 1966.

Indicateur des principaux établissements industriels et des monuments publics de Tarare et ses environs, dressé par la Société des plans monumentaux de France.

Auteur : REMY (dessinateur) ; ROLLET, H. (graveur).

1Fi173 Plan géométral de distribution des emplacements dans les terrains des Brotteaux en face de la ville de Lyon.

1780

Description physique :

Importance matérielle : 1 pièce.
Genre/Carac. phys. : papier – noir et blanc
Dimensions : 35x47,5 cm

Modalités d'entrée :

Achat Mermet, décembre 2019.

Terrains propres à former des jardins, pépinières, manufactures, maisons d'agrément et résultant d'une combinaison générale de différentes allées fixées et déterminées invariablement par le bureau de l'Hôtel-Dieu. Dirigé par le sieur Morand, architecte, sous les yeux de Messieurs les commissaires à ce nommés par délibération du bureau en 1780. Présence d'une table indicative. Au dos est indiqué : « Dessins originaux pour parvenir à la gravure d'une partie du projet de la ville ronde appartenant à l'Hôtel-Dieu par M. Morand en 1780 ».

Auteur : MORAND, Jean-Antoine (architecte).

1Fi174 Plan géométral de distribution de divers emplacements à vendre dans les terrains des Brotteaux en face de la ville de Lyon.

1780

Description physique :

Importance matérielle : 1 pièce.
Genre/Carac. phys. : papier – noir et blanc
Dimensions : 44x59,5 cm

Modalités d'entrée :

Achat Mermet, décembre 2019.

Terrains propres à former des jardins, pépinières, manufactures, maisons d'agrément et résultant d'une combinaison générale de différentes allées fixées et déterminées par l'Hôtel-Dieu, de l'agrément de Messieurs les Comtes de Lyon, seigneurs directs de la rente du petit Comtat et de Messieurs les Prévôts des Marchands et Échevins, seigneurs, hauts justiciers. Dirigé et adapté au terrain par M. Morand, architecte, sous les yeux de Messieurs les commissaires à ce nommés par le bureau en 1780. Présence d'une table indicative. Carte instructive pour l'ordre qui doit être observé aux Brotteaux le jour où doit être lancé le ballon aérostatique de 100 pieds de diamètre.

Auteur : MEUNIER (graveur, dessinateur) ; MORAND, Jean-Antoine (architecte).

1Fi175 Plan géométral et proportionnel de la ville de Lyon où sont désignés ses 28 quartiers ou pénnonages.

1747

Description physique :

Importance matérielle : 1 pièce.
Genre/Carac. phys. : papier – noir et blanc
Dimensions : 46,5x61 cm

Modalités d'entrée :

Achat Mermet, décembre 2019.

Table alphabétique et numérale et table pour l'indication des maisons qui limitent les quartiers. Plan tiré de l'Almanach de Lyon (année 1748).

1Fi176 Lyon, ses fortifications et ses environs.

Vers 1870

Description physique :

Importance matérielle : 1 pièce.
Genre/Carac. phys. : papier - couleur
Dimensions : 41,5x56 cm

Particularités :

Échelle 1/40 000e

Modalités d'entrée :

Achat Mermet, décembre 2019.

Auteur : POTHIGNON (dessinateur) ; TOURNIER, A. (imprimeur).

1Fi177 Gouvernement du Lyonnais.

s.d.

Description physique :

Importance matérielle : 1 pièce.
Genre/Carac. phys. : papier - couleur
Dimensions : 44x59,5 cm

Particularités :

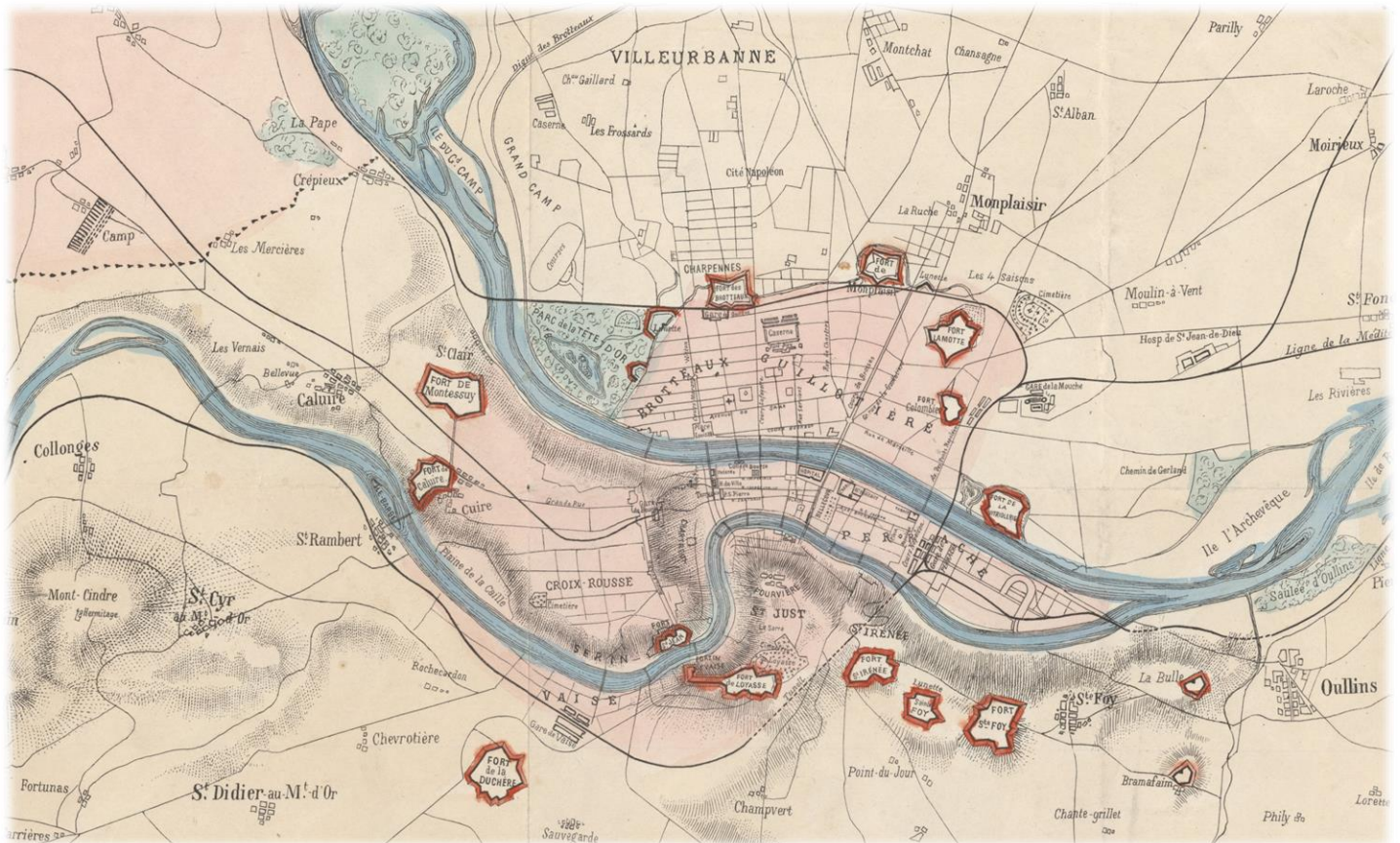
Échelle : Grandes Lieues de 20 au degré et Lieues communes de 25 au degré.

Modalités d'entrée :

Achat Laval.

Indication de la longitude du méridien de l'Isle de Fer et du celui de Paris. El Hierro ou île du Méridien, en espagnol Isla del Meridiano, aussi appelée en français île de Fer ou Ferro, est une île d'Espagne située dans l'océan Atlantique et faisant partie des îles Canaries.

Auteur : TARDIEU, P.F. (graveur).



Extrait du 1Fi176

1Fi178 La Généralité propriétaire de Lyon divisée en ses 5 élections, à savoir Lyon, Roanne, Montbrison, Villefranche et Saint-Etienne.

1762

Description physique :

Importance matérielle : 2 pièces.

Genre/Carac. phys. : papier - couleur

Dimensions : 46,5x58,5 cm

Particularités :

Échelles de deux lieues communes de France, de deux lieues grand de France et de deux lieues communes d'Allemagne.

Modalités d'entrée :

Achat Laval.

1Fi179 Plan géométrique d'une maison située à Saint-Genis-Laval appartenant à M. Genillon (août 1805).

1805

Description physique :

Importance matérielle : 1 pièce.

Genre/Carac. phys. : papier - couleur

Dimensions : 75,5x58 cm

Particularités :

Échelle 1/100

Modalités d'entrée :

Plan retrouvé au cours du classement de la sous-série 1E.

1Fi180 Plan de la ville forte de Chazay au XIV^e siècle.

s.d.

Description physique :

Importance matérielle : 1 pièce.

Genre/Carac. phys. : lithographie - papier – noir et blanc

Dimensions : 21x22,5 cm (plan)#34,5x27,3 cm (cadre)

Particularités :

Échelle : néant.

Plan reconstitué d'après des documents inédits. Présence d'une légende des bâtiments. Place stratégique à l'entrée de la vallée de l'Azergues, entre monts du Beaujolais et monts du Lyonnais, Chazay fut pendant tout le Moyen-Âge, une forteresse, servant de refuge à tous les vassaux de l'abbaye d'Ainay, à laquelle elle appartient du X^e siècle à 1789.

1Fi181 Plan de la Guillotière.

1707

Description physique :

Importance matérielle : 1 pièce.

Genre/Carac. phys. : papier - couleur

Particularités :

Échelle : néant.

Modalités d'entrée :

Achat Boidard du 19 février 2021.

1Fi182 Nouveau plan topographique et pittoresque de la ville de Lyon, de ses faubourgs, de ses forts et de ses environs.

1841

Description physique :

Importance matérielle : 2 pièces (doubles).

Genre/Carac. phys. : papier – noir et blanc

Dimensions : 71,5x106,8 cm

Particularités :

Échelle : 1/10 000

Indication du nom des rues et des personnages lyonnais célèbres (en encadrement).

Caractéristiques matérielles et contraintes techniques :

Nombreuses déchirures pour le 1^{er} exemplaire. Le second a été retouché au crayon rouge pour les forts et les remparts de la Croix-Rousse, et à l'aquarelle pour les cours d'eau.

Auteur : GIROD, A. (imprimeur lithographe) ; GUYET, Joseph (dessinateur) ; NOELLAT, Jean-Baptiste (cartographe) ; VALLUET, Jean-Baptiste dit « aîné » (graveur).

1Fi183 Département du Rhône.

1854

Description physique :

Importance matérielle : 1 pièce.

Genre/Carac. phys. : papier – couleur - aquarelle

Dimensions : 54x35,5 cm

Particularités :

Échelle : 1/500 000

Modalités d'entrée :

Don de Mlle Jacquemin, le 17 juin 2020 (avec certificat d'authenticité).

Tiré de l'Atlas national illustré - région de l'Est - n° 68. Quatre cartouches illustrés avec informations administratives, économiques et historiques.

Auteur : BONHEUR, Raymond (peintre) ; LAGUILLERMIE, Frédéric Auguste (peintre et graveur) ; LEVASSEUR, Victor (ingénieur géographe et géomètre) ; PERROT, Aristide-Michel (géographe) ; RAINAUD (graveur).

1Fi184 Nouveau plan topographique de la ville de Lyon comprenant et indiquant toutes les améliorations en projet et en voie d'exécution.

s.d.

Description physique :

Importance matérielle : 1 pièce.

Genre/Carac. phys. : papier - couleur

Dimensions : 74,5x86,5 cm

Particularités :

Échelle : 1/1 000

Modalités d'entrée :

Don des Archives départementales de la Savoie, en 2020.

Publié par l'agence Fournier, Lyon.

Caractéristiques matérielles et contraintes techniques :

Papier très fin et fragile. Quelques déchirures.

Documents en relation :

Voir 1Fi386.

Auteur : ERHARD (graveur géographe)

1Fi185 Plan de Lyon.

Avant 1975

Description physique :

Importance matérielle : 1 pièce.

Genre/Carac. phys. : papier - couleur

Dimensions : 53x73 cm

Particularités :

Échelle : 1/1 000

Modalités d'entrée :

Don des Archives départementales de la Savoie, en 2020.

Indication des lignes de tramways, autobus, trolleybus, funiculaires et cars, ainsi que de l'emplacement des gares.

Caractéristiques matérielles et contraintes techniques :

Restauré grossièrement au scotch brun.

Auteur : PETIT, R. (dessinateur).

1Fi186 Plan général de Lyon.

1975

Description physique :

Importance matérielle : 2 pièces (1 plan et index des rues).

Genre/Carac. phys. : papier - couleur

Dimensions : 63x91,5 cm

Particularités :

Échelles : 1/10 000 et 1/25 000

Modalités d'entrée :

Don des Archives départementales de la Savoie, en 2020.

Plans et index des rues joint également pour les communes de Villeurbanne, Bron, Vénissieux, Caluire-et-Cuire, Vaulx-en-Velin, Saint-Priest, Sainte-Foy-lès-Lyon, Oullins et Décines-Charpieu.

Caractéristiques matérielles et contraintes techniques :

Petites déchirures.

Auteur : EDITIONS CARTOGRAPHIQUES « BLEU ET OR » (CANNES).

1Fi187 Lyon touristique.

Vers 1957

Description physique :

Importance matérielle : 1 pièce.

Genre/Carac. phys. : papier - couleur

Dimensions : 60,3x45,3 cm

Particularités :

Échelle : néant.

Modalités d'entrée :

Don des Archives départementales de la Savoie, en 2020.

Offert par l'Arquebuse de l'Hermitage pour son centenaire (1857-1957).

Caractéristiques matérielles et contraintes techniques :

Petites déchirures.

1Fi188 Plan schématique du réseau des Transports en commun lyonnais (TCL).

1989

Description physique :

Importance matérielle : 2 pièces (doubles).

Genre/Carac. phys. : papier - couleur

Dimensions : 40,5x48,5 cm (plan) - 42x69,8 cm (cadre)

Particularités :

Échelle : néant.

Modalités d'entrée :

Don des Archives départementales de la Savoie, en 2020.

1Fi189 Plan touristique de Lyon et de Villeurbanne.

Vers 1989

Description physique :

Importance matérielle : 1 pièce.

Genre/Carac. phys. : papier - couleur

Dimensions : 49,8x64,8 cm

Particularités :

Échelle : néant.

Modalités d'entrée :

Don des Archives départementales de la Savoie, en 2020.

Conditions d'utilisation :
Reproduction interdite.

Auteur : IDEAL CONCEPT EDIMO (LYON).

1Fi190 Carte d'assemblage au 1/40 000 du département du Rhône.

1875

Description physique :
Importance matérielle : 4 pièces (doubles).
Genre/Carac. phys. : papier – noir et blanc
Dimensions : 80,5x49 (carte)#93x70,3 cm

Particularités :
Échelle : 1/40 000

Dressé en exécution de la délibération du Conseil Général en date des 8 avril et 27 août 1875.

Auteur : EDITIONS BONNAIRE (LYON).

1Fi191-1Fi193 Carte topographique du département du Rhône.

1851

Description physique :
Importance matérielle : 1 carte en 3 feuilles.
Genre/Carac. phys. : papier - couleur
Dimensions : 91x58 cm (carte) - 72,8x105,3 cm (cadre)

Particularités :
Échelle : 1/60 000

Dressée et gravée sur pierre en trois feuilles par E. Rembielinski, ingénieur géographe et graveur.

Auteur : REMBIELINSKI, Eugène (ingénieur géographe et graveur).

1Fi191 1^{ère} feuille (nord).

1851

Description physique :
Importance matérielle : 1 pièce.

1Fi192 2^e feuille (centre).

1851

Description physique :
Importance matérielle : 4 pièces (doubles).

1Fi193 3^e feuille (sud).

1851

Description physique :
Importance matérielle : 4 pièces (doubles).

1Fi194 Plan de la place Bonaparte et ses alentours à Lyon.

Vers 1800

Description physique :
Importance matérielle : 1 pièce.
Genre/Carac. phys. : papier – noir et blanc
Dimensions : 14,5x34,5 cm (plan) - 28,5x45,2 cm (cadre)

Particularités :

Échelle : 1/ 2 000

Modalités d'entrée :

Don du 14 avril 1967.

Plan dressé par Cochet, architecte, membre de l'Athénée, et Giraud, sculpteur.

Auteur : COCHET, Claude Ennemond Balthazard (architecte) ; GIRAUD (graveur).

1Fi195 Plan militaire de Lyon assiégée en 1793.

1844

Description physique :

Importance matérielle : 1 pièce.

Genre/Carac. phys. : papier – noir et blanc

Dimensions : 41,5x50,6 cm (plan) - 48x57,2 cm (cadre)

Particularités :

Échelles de 1000 toises et de 2000 mètres.

Photographie de la gravure conservée sous la cote FG A 105 pièce 7.

Caractéristiques matérielles et contraintes techniques :

Nombreuses pliures et une lacune.

Documents en relation :

Archives départementales du Rhône

Fonds Galle – FG/A105 pièce 7

Auteur : BALLEYDIER, Alphonse (homme de lettres, historien et historiographe) ; CREPET, Christophe (architecte) ;
IMPRIMERIE DE KAEPPELIN.

1Fi196 Plan de La Guillotière, territoire de Sainte-Elisabeth des Ferratières levé en 1746.

1746-1766

Description physique :

Importance matérielle : 1 pièce.

Genre/Carac. phys. : papier – noir et blanc - aquarelle

Dimensions : 83,5x74 cm

Particularités :

Échelle : néant.

Modalités d'entrée :

Don provenant de la succession Varille.

Au verso : « (...) Terrains voisins du pont des Calates. Nota : le sieur Vuÿ, commissaire terrier qui m'a remis ce plan en octobre 1758 croit l'affaire réglée avec Mmes de Saint-Elisabeth (...) elle est finie en 1766 ».

Caractéristiques matérielles et contraintes techniques :

Coupure centrale horizontale montée sur charnière de toile.

1Fi197 « Impressions de Lyon ».

1993

Description physique :

Importance matérielle : 1 pièce.

Genre/Carac. phys. : papier - couleur

Dimensions : 61,8x91,7 cm

Particularités :

Échelle : néant.

Modalités d'entrée :

Don du père Darodes.

Présentation en relief de la ville et de ses principaux bâtiments, avec légende numérotée.

Conditions d'utilisation :

Reproduction interdite. Droits réservés.

Auteur : KALTCHEVA, Vessela (peintre et dessinatrice) ; PANNIER, Francis (peintre et dessinateur) ; MAPPKOM CARTOGRAPHIE.

1Fi198-1Fi200 Plans topographiques réguliers de Belleville-sur-Saône.

1950

Plan complété à l'aide de photographies aériennes. Dressé et dessiné en 1950. Avec courbes de niveau et points cotés.

1Fi198 Plan d'ensemble de la commune.

1950

Description physique :

Importance matérielle : 1 pièce.

Genre/Carac. phys. : papier - couleur

Dimensions : 105,8x74,5 cm

Particularités :

Échelle : 1/5 000

Conditions d'utilisation :

Reproduction interdite.

Caractéristiques matérielles et contraintes techniques :

Quelques déchirures et pliures.

Auteur : THIEBAUT (géomètre).

1Fi199-1Fi200 Plans au 1/2 000.

1950

Description physique :

Genre/Carac. phys. : papier - couleur

Dimensions : 72,5x102,2 cm

Particularités :

Échelle : 1/2 000

1Fi199 Centre-ville et port.

1950

Description physique :

Importance matérielle : 1 pièce.

Conditions d'utilisation :

Reproduction interdite.

Caractéristiques matérielles et contraintes techniques :

Quelques déchirures et pliures.

Auteur : THIEBAUT (géomètre)

1Fi200 Secteurs « Champ Clos », « La Croisée », « Bon Repos » et « Fond Cale ».

1950

Description physique :

Importance matérielle : 1 pièce.

Caractéristiques matérielles et contraintes techniques :

Quelques déchirures et pliures.

1Fi201 Anciennes paroisses de Lyon avant 1791.

s.d.

Description physique :

Importance matérielle : 1 pièce.

Genre/Carac. phys. : papier – noir et blanc

Dimensions : 27,5x40 cm

Particularités :

Échelle : néant.

Fond de plan probablement de la fin du XIXe siècle. À noter, le plan présente la ville dans un sens inhabituel : le Rhône en haut et la Saône en bas.

1Fi202 Plan du domaine du château du Chêne à Fleurieux-sur-l'Arbresle.

1829-1855

Description physique :

Importance matérielle : 2 pièces (doubles).

Genre/Carac. phys. : papier - couleur

Dimensions : 64,3x86,7 cm

Particularités :

Échelle : 1/2 500

Histoire de la conservation :

L'un des deux plans était conservé sous la cote 2PI23, son origine est totalement inconnue.

Modalités d'entrée :

Don de M. Louis Pangaud, géomètre, en mars 2021.

Propriété de M. Billiet-Landar, négociant à Lyon. Tableau indicatif des parcelles avec nature de culture et contenances. Indication des parcelles vendues en 1855.

Caractéristiques matérielles et contraintes techniques :

Plan monté sur toile.

Auteur : RAGOT (géomètre)

1Fi203 Tableau élémentaire de topographie civile et militaire.

s.d.

Description physique :

Importance matérielle : 1 pièce.

Genre/Carac. phys. : papier - couleur

Dimensions : 50,2x65,6 cm

Particularités :

Échelle : néant.

Modalités d'entrée :

Don de M. Louis Pangaud, géomètre, en mars 2021.

« Tableau à l'usage de ingénieurs géographes et de toutes les écoles par G. Tripon Fils, professeur de dessin et auteur de plusieurs ouvrages élémentaires »

Auteur : TRIPON, G. fils (professeur de dessin).



Extrait du 1Fi203

1Fi204 Propriété Prost sur les communes de la Tour-de-Salvagny et Dommartin (juin 1900).

1900

Description physique :

Importance matérielle : 1 pièce.

Genre/Carac. phys. : calque - couleur

Dimensions : 70,7x118,5 cm

Particularités :

Échelle : 1/1 000

Modalités d'entrée :

Don de M. Louis Pangaud, géomètre, en mars 2021.

Caractéristiques matérielles et contraintes techniques :

Déchirures et petites lacunes.

Auteur : JUCAULT (géomètre).

1Fi205 Propriété de la Pérolière à Saint-Pierre-la-Palud et Sain-Bel (novembre 1912).

1912

Description physique :

Importance matérielle : 1 pièce.

Genre/Carac. phys. : papier - couleur

Dimensions : 151,5x142 cm

Particularités :

Échelle : 1/1 000

Modalités d'entrée :

Don de M. Louis Pangaud, géomètre, en mars 2021.

Propriété de Madame veuve Félix Mangini.

Caractéristiques matérielles et contraintes techniques :

Importantes déchirures.

Auteur : BARUDIO, A.-F. (géomètre).

1Fi206 Projet de rattachement et d'échange de territoires entre les communes de Rillieux, Sathonay-Village et Sathonay-Camp.

s.d.

Description physique :

Importance matérielle : 1 pièce.

Genre/Carac. phys. : papier - couleur

Dimensions : 75,2x71,5 cm

Particularités :

Échelle : 1/10 000

1Fi207 Atlas national de France. Département de l'Ain.

s.d.

Description physique :

Importance matérielle : 1 pièce.

Genre/Carac. phys. : papier - couleur

Dimensions : 53,2x60,5 cm

Particularités :

Échelle : en toises.

Département décrété le 25 janvier 1790 par l'Assemblée nationale, divisé en 9 districts et 49 cantons.

Caractéristiques matérielles et contraintes techniques :

Plan monté sur toile. Plusieurs déchirures de la toile.

Auteur : D'HOUDAN, François alias « Doudan » (graveur géographe)

1Fi208 Bresse, Bugéy et Dauphiné.

XVIII^e siècle

Description physique :

Importance matérielle : 1 pièce.

Genre/Carac. phys. : papier – noir et blanc

Dimensions : 58,8x92,2 cm

Particularités :

Échelle : en toises.

Cours d'eau, routes, bois, relief, villes, villages, abbayes, châteaux.

Caractéristiques matérielles et contraintes techniques :
Plan monté sur toile.

Auteur : BEAUVAIS, C. (dessinateur et graveur) ; BRUNET, R. (Dessinateur et graveur).

1Fi209 Bresse, Bugey, Val Romay et Suisse.

XVIII^e siècle

Description physique :

Importance matérielle : 1 pièce.
Genre/Carac. phys. : papier – noir et blanc
Dimensions : 59,1x134,5 cm

Particularités :

Échelle : en toises.

Cours d'eau, routes, bois, relief, villes, villages, abbayes, châteaux.

Caractéristiques matérielles et contraintes techniques :
Plan monté sur toile. Déchirure de la toile.

1Fi210 Lyonnais, Beaujolais et Forez.

XVIII^e siècle

Description physique :

Importance matérielle : 1 pièce.
Genre/Carac. phys. : papier – noir et blanc
Dimensions : 59,5x92,5 cm

Particularités :

Échelle : en toises.

Cours d'eau, routes, bois, relief, villes, villages, abbayes, châteaux.

Caractéristiques matérielles et contraintes techniques :
Plan monté sur toile.

Auteur : CHALMANDRIER, Nicolas (graveur).

1Fi211 Plan géométrique du domaine de Beaulieu sur les communes de Saint-Symphorien-sur-Coise et Pomeys (septembre 1860).

1860

Description physique :

Importance matérielle : 1 pièce.
Genre/Carac. phys. : papier - couleur
Dimensions : 77,4x127,3 cm

Particularités :

Échelle : 1/125

Une photographie sépia représentant le domaine est collée sur le plan.

Propriété de M. Fléchet père. Extrait du Cadastre et nature des terres. Profils en long du projet de canal d'irrigation de la Graissonnière à Beaulieu.

Caractéristiques matérielles et contraintes techniques :
Plan ayant été découpé et recollé par endroits. Nombreuses pliures.

Auteur : [ARBAN] (géomètre)

1Fi212 Gouvernement général du Lyonnais.

Début XVIII^e siècle

Description physique :

Importance matérielle : 1 pièce.

Genre/Carac. phys. : papier - couleur

Dimensions : 41x57,7 cm (carte) - 52,6x61,2 cm (cadre)

Particularités :

Échelles : en grandes lieues de France ; en lieues communes d'Allemagne.

Modalités d'entrée :

Achat Mermet, décembre 2019.

Représentation du Lyonnais, de l'Auvergne, du Bourbonnais, du Beaujolais, du Forez et de la Marche. Relief, cours d'eau, provinces, villes, villages. Cartouches en couleur.

Auteur : DE WITT, Frederik (cartographe et graveur).

1Fi213 Voies antiques du Lyonnais, du Forez, du Beaujolais, de la Bresse, du Bugey, de la Dombes et de partie du Dauphiné.

1877

Description physique :

Importance matérielle : 1 pièce.

Genre/Carac. phys. : papier - couleur

Dimensions : 51x65 cm

Particularités :

Échelle : 1/320 000

Indication de l'emplacement des hôpitaux du moyen-âge.

Caractéristiques matérielles et contraintes techniques :

Nombreuses déchirures et lacunes. Plan monté sur toile.

Auteur : FISCH, A. [topographe] ; GUIGUE, Marie-Claude (archiviste) ; MULLER, J. (graveur) ; BAILLI ET VIALLET (imprimeur lithographe).

1Fi214 Gouvernement du Lyonnais indiquant les départements du Rhône et de la Loire formés de cette province.

Fin XVIII^e-début XIX^e siècle

Description physique :

Importance matérielle : 1 pièce.

Genre/Carac. phys. : papier - couleur

Dimensions : 32x42 cm (carte) - 43,5x56 cm (cadre)

Particularités :

Échelle : grandes Lieues de 20 au degré ; Lieues communes de 25 au degré.

Modalités d'entrée :

Achat Mermet, décembre 2019.

Cours d'eau, routes, bois, relief, villes, villages.

Caractéristiques matérielles et contraintes techniques :

Déchirure avec lacune, pliures.

Autres données descriptives :

Longitude du méridien de l'Isle de Fer et Longitude du méridien de Paris.

Auteur : TARDIEU, P. F. (graveur).

1Fi215 Carte des diocèses de Lyon, Mâcon et Saint-Claude avant et après la formation de ce dernier en 1742.

XIX^e siècle

Description physique :

Importance matérielle : 1 pièce.

Genre/Carac. phys. : papier – noir et blanc

Dimensions : 45x55 cm

Particularités :

Échelle : 1/20 000

Caractéristiques matérielles et contraintes techniques :

Nombreuses déchirures et lacunes. Plan monté sur toile.

Auteur : BERNARD, Auguste (archéologue et historien) ; IMPRIMERIE IMPERIALE.

1Fi216 Atlas national de France. Département de Rhône et Loire.

Fin XVIII^e-début XIX^e siècle

Description physique :

Importance matérielle : 3 pièces (doubles).

Genre/Carac. phys. : papier - couleur

Dimensions : 49,8x57,2 cm (carte) - 54,5x73,3 cm (cadre et cartouche)

Particularités :

Échelle : en toises.

Modalités d'entrée :

Achat Mermet, décembre 2019.

Département décrété le 25 janvier 1790 par l'Assemblée nationale, divisé en 6 districts et 71 cantons. Cours d'eau, routes, bois, relief, villes, villages.

Caractéristiques matérielles et contraintes techniques :

Quelques déchirures et lacunes sur le 1er exemplaire. Nombreuses déchirures sur le second et auréoles. Le troisième exemplaire est monté sur toile.

Autres données descriptives :

Longitude de l'Isle de Fer et Longitude orientale de Paris.

Auteur : D'HOUDAN, François alias « Doudan » (graveur géographe)

1Fi217 Atlas national de France. Département de la Loire et département du Rhône.

Fin XVIII^e-début XIX^e siècle

Description physique :

Importance matérielle : 1 pièce.

Genre/Carac. phys. : papier - couleur

Dimensions : 50x58 cm (carte et cartouche) - 57,5x84 cm (cadre)

Particularités :

Échelle : en mètres et en toises.

Modalités d'entrée :

Achat Mermet, décembre 2019.

Le département de la Loire, décrété le 29 brumaire par la Convention nationale, est divisé en 3 arrondissements et en 27 cantons. Le département du Rhône, décrété le 29 brumaire par la Convention nationale, est divisé en 2 arrondissements et en 25 cantons.

Caractéristiques matérielles et contraintes techniques :
Déchirures.

Autres données descriptives :
Longitude de l'Isle de Fer et Longitude orientale de Paris.

Auteur : D'HOUDAN, François alias « Doudan » (graveur géographe).

1Fi218 Nouvelle carte topographique et statistique du département du Rhône.

1827

Description physique :
Importance matérielle : 1 pièce.
Genre/Carac. phys. : papier - couleur
Dimensions : 82,3x59,9 cm (carte) - 93,2x69,8 cm (cadre)

Particularités :
Échelles : en kilomètres et en myriamètres ; en lieues de Poste ; en lieues communes de France.
Signature de l'auteur.

Carte réduite d'après la grande carte de Cassini. Cours d'eau, routes, bois, relief, villes, villages, industries. Tableau statistique des cantons et des communes les composant, avec leur population en 1822 et leur superficie. Délimitation du canton projeté d'Amplepuis.

Caractéristiques matérielles et contraintes techniques :
Petites déchirures et pliures.

Documents en relation :
Archives départementales du Rhône
1Fi112 et 1Fi219-220

Autres données descriptives :
Longitude de l'Isle de Fer et Longitude orientale de Paris.

Auteur : BLONDEAU, Alexandre (graveur) ; NOELLAT, Jean-Baptiste (cartographe).

1Fi219 Nouvelle carte topographique et statistique du département du Rhône.

1827

Description physique :
Importance matérielle : 1 pièce.
Genre/Carac. phys. : papier - couleur
Dimensions : 82,3x59,9 cm (carte) - 93,2x69,8 cm (cadre)

Particularités :
Échelles : en kilomètres et en myriamètres ; en lieues de Poste ; en lieues communes de France.
Signature de l'auteur.

Modalités d'entrée :
Achat Mermet, décembre 2019.

Carte réduite d'après la grande carte de Cassini. Cours d'eau, routes, bois, relief, villes, villages, industries. Tableau statistique des cantons et des communes les composant, avec leur population en 1822 et leur superficie.

Caractéristiques matérielles et contraintes techniques :
Déchirures.

Documents en relation :

Archives départementales du Rhône

1Fi112 et 1Fi218, 1Fi220

Autres données descriptives :

Longitude de l'Isle de Fer et Longitude orientale de Paris.

Auteur : BLONDEAU, Alexandre (graveur) ; NOELLAT, Jean-Baptiste (cartographe).

1Fi220 Nouvelle carte topographique et statistique du département du Rhône.

1827

Description physique :

Importance matérielle : 1 pièce.

Genre/Carac. phys. : papier - couleur

Dimensions : 82,3x59,9 cm (carte) - 102x66,6 cm (cadre)

Particularités :

Échelles : en kilomètres et en myriamètres ; en lieues de Poste ; en lieues communes de France.

Signature de l'auteur.

Modalités d'entrée :

Achat Mermet, décembre 2019.

Carte réduite d'après la grande carte de Cassini. Cours d'eau, routes, bois, relief, villes, villages, industries. Tableau statistique des cantons et des communes les composant, avec leur population en 1822 et leur superficie. Double aquarellé du 1Fi219.

Caractéristiques matérielles et contraintes techniques :

Petites déchirures et pliures.

Documents en relation :

Archives départementales du Rhône

1Fi112 et 1Fi218-219

Autres données descriptives :

Longitude de l'Isle de Fer et Longitude orientale de Paris.

Auteur : BLONDEAU, Alexandre (graveur) ; NOELLAT, Jean-Baptiste (cartographe).

1Fi221 Carte du département du Rhône et d'une partie des départements de l'Ain, de l'Isère, de la Loire et de la Saône-et-Loire.

1862

Description physique :

Importance matérielle : 1 pièce.

Genre/Carac. phys. : papier - couleur

Dimensions : 77x56 cm (carte) - 87x62,7 cm (cadre)

Particularités :

Échelle : 1/100 000

Modalités d'entrée :

Achat Mermet, décembre 2019.

Cours d'eau, routes, bois, relief, villes, villages. Tableau statistique.

Caractéristiques matérielles et contraintes techniques :

Petite lacune.

Auteur : DELAMARE, F. (graveur).

1Fi222 Société Rhodiaceta à Saint-Fons.

1968

Description physique :

Importance matérielle : 1 pièce.

Genre/Carac. phys. : papier - couleur

Dimensions : 82,5x143 cm

Particularités :

Échelle : 1/500

Modalités d'entrée :

Don Largeron, en 2018. Ce document a initialement été confié aux Archives municipales de Lyon, qui a proposé de le donner aux Archives du Rhône.

Usine UTL. Plan schématique, sans indication des noms ou de la destination des bâtiments.

Caractéristiques matérielles et contraintes techniques :

Importantes déchirures.

1Fi223 Rhône.

XIX^e-XX^e siècle

Description physique :

Importance matérielle : 1 pièce.

Genre/Carac. phys. : papier - couleur

Dimensions : 44,8x29,3 cm

Particularités :

Échelle : 1/400 000

Modalités d'entrée :

Achat Mermet, décembre 2019.

Cours d'eau, routes, bois, relief, villes.

Caractéristiques matérielles et contraintes techniques :

Lacune comblée au scotch.

Auteur : INSTITUT CARTOGRAPHIQUE DE PARIS.

1Fi224 Rhône.

XIX^e-XX^e siècle

Description physique :

Importance matérielle : 1 pièce.

Genre/Carac. phys. : papier - couleur

Dimensions : 70x49,7 cm (carte) - 79,8x60,2 cm (cadre)

Particularités :

Échelle : 1/200 000

Modalités d'entrée :

Achat Mermet, décembre 2019.

Cours d'eau, routes, chemins de fer, villes.

Conditions d'utilisation :

Reproduction interdite.

Caractéristiques matérielles et contraintes techniques :
Nombreuses déchirures et pliures.

Auteur : HACHETTE ET CIE (éditeur).

1Fi225 Tableau d'assemblage de Saint-Genis-Laval.

Fin XIX^e siècle

Description physique :

Importance matérielle : 1 pièce.
Genre/Carac. phys. : papier - couleur
Dimensions : 56,8x79,5 cm (plan) - 61,5x84,7 cm (cadre)

Particularités :

Échelle : 1/2 500

Modalités d'entrée :

Achat Mermet, décembre 2019.

Copie partielle et modifiée du tableau d'assemblage réalisé par le service du Cadastre en 1822.

Caractéristiques matérielles et contraintes techniques :

Plan monté sur toile.

Documents en relation :

Archives du Rhône

Cadastre napoléonien - 3P1669 Tableau d'assemblage de Saint-Genis-Laval (1822)

1Fi226 Plan de distribution des terrains des Brotteaux à vendre.

XVIII^e siècle

Description physique :

Importance matérielle : 1 pièce.
Genre/Carac. phys. : papier – noir et blanc
Dimensions : 42,5x66,7 cm (plan) - 54,5x82 cm (cadre)

Particularités :

Échelle : en pieds de ville

Modalités d'entrée :

Achat Mermet, décembre 2019.

Terrains appartenant à l'hôpital général du Grand Hôtel-Dieu de Lyon.

Caractéristiques matérielles et contraintes techniques :

Quelques déchirures et pliures.

Auteur : MEUNIER (graveur).

1Fi227 Plan de Lyon et ses environs.

[1845]

Description physique :

Importance matérielle : 1 pièce.
Genre/Carac. phys. : papier – noir et blanc
Dimensions : 28,5x42,5 cm

Particularités :

Échelle : néant.

Caractéristiques matérielles et contraintes techniques :

Quelques déchirures et pliures.

Auteur : REMBIELINSKI, Eugène (ingénieur géographe et graveur).

1Fi228-1Fi244 Crue du Rhône de 1856.

s.d.

Description physique :

Genre/Carac. phys. : papier – noir et blanc

Particularités :

Échelle : 1/40 000

Profils du bas Rhône, de Feyzin à la Camargue. L'étendue de la crue est signalée sur quasiment chaque carte.

Auteur : REMBIELINSKI, Eugène (ingénieur géographe et graveur).

1Fi228 Profil n° 1, de Feyzin à Saint-Romain-en-Gal.

Après 1856

Description physique :

Importance matérielle : 1 pièce.

Dimensions : 28x41,7 cm

1Fi229 Profil n° 2, de Vienne à Ampuis et de Condrieu à Chavanay.

[1860]

Description physique :

Importance matérielle : 1 pièce.

Dimensions : 27,7x41,7 cm

1Fi230 Profil n° 3, de Saint-Maurice à Saint-Désirat.

[1860]

Description physique :

Importance matérielle : 1 pièce.

Dimensions : 27,7x41,7 cm

1Fi231 Profil n° 4, d'Andance à Vion.

[1860]

Description physique :

Importance matérielle : 1 pièce.

Dimensions : 27,7x41,5 cm

1Fi232 Profil n° 5, de Crozes à Cornas.

Après 1856

Description physique :

Importance matérielle : 1 pièce.

Dimensions : 27,7x41,7 cm

1Fi233 Profil n° 6a, Valence.

Après 1856

Description physique :

Importance matérielle : 1 pièce.

Dimensions : 27,7x21 cm

1Fi234 Profil n° 6b, de Soyons à Beauchastel.

Après 1856

Description physique :

Importance matérielle : 1 pièce.

Dimensions : 27,7x20 cm

1Fi235 Profil n° 7, de La Voulte à Baix.

Après 1856

Description physique :

Importance matérielle : 1 pièce.

Dimensions : 28,2x41,7 cm

1Fi236 Profil n° 8, de Cruas au Theil.

Après 1856

Description physique :

Importance matérielle : 1 pièce.

Dimensions : 28,2x41,5 cm

1Fi237 Profil n° 9, de Châteauneuf-du-Rhône à Viviers.

Après 1856

Description physique :

Importance matérielle : 1 pièce.

Dimensions : 28,2x20,7 cm

1Fi238 Profil n° 10, de Donzère à Saint-Marcel-d'Ardèche.

Après 1856

Description physique :

Importance matérielle : 1 pièce.

Dimensions : 27,7x41,7 cm

1Fi239 Profil n° 11, de Lapalud à Pont-Saint-Esprit et de Mondragon à Mornas.

Après 1856

Description physique :

Importance matérielle : 1 pièce.

Dimensions : 27,7x41,7 cm

1Fi240 Profil n° 12, de Saint-Etienne-des-Sorts à Roquemaure.

Après 1856

Description physique :

Importance matérielle : 1 pièce.

Dimensions : 28,2x41,1 cm

1Fi241 Profil n° 13, de Sauveterre à Sorgues.

Après 1856

Description physique :

Importance matérielle : 1 pièce.

Dimensions : 28,1x41,7 cm

1Fi242 Profil n° 14, du Pontet à Avignon et Barbentane.

Après 1856

Description physique :

Importance matérielle : 1 pièce.

Dimensions : 27,7x41,7 cm

1Fi243 Profil n° 16, de Beaucaire et Tarascon à Arles.

Après 1856

Description physique :

Importance matérielle : 1 pièce.

Dimensions : 27,7x41,7 cm

1Fi244 Profil n° 17, la Camargue.

Après 1856

Description physique :

Importance matérielle : 1 pièce.

Dimensions : 27,7x41,7 cm

1Fi245-1Fi254 Carte topographique du département du Rhône.

1885

Description physique :

Genre/Carac. phys. : papier - couleur

Dimensions : 52x75,5 cm (carte) - 70x93 cm (support)

Particularités :

Échelle : 1/40 000

Dressée en exécution des votes du Conseil général (séances du 8 avril et du 27 août 1875). Indication des courbes de niveau en brun et des cours d'eau en bleu.

Documents en relation :

Archives départementales du Rhône

1Fi354-373 – version en 20 planches.

Auteur : GOUDEY, A. (graveur) ; BONNAIRE EDITION (LYON) ; IMPRIMERIE H. ROBELIN (PARIS).

1Fi245 Planche n° 1 – Beaujeu.

1885

Description physique :

Importance matérielle : 1 pièce.

Caractéristiques matérielles et contraintes techniques :

Nombreuses déchirures et lacunes.

1Fi246 Planche n° 2 – Fleurie.

1885

Description physique :

Importance matérielle : 1 pièce.

1Fi247 Planche n° 3 – manquante.

1885

Description physique :

Importance matérielle : 1 pièce.

Caractéristiques matérielles et contraintes techniques :

Déchirures et pliures.

1Fi248 Planche n° 4 – Villefranche-sur-Saône.

1885

Description physique :

Importance matérielle : 2 pièces (doubles).

Caractéristiques matérielles et contraintes techniques :

Déchirures et pliures.

1Fi249 Planche n° 5 – Tarare. **1885**

Description physique :
Importance matérielle : 2 pièces (doubles).

1Fi250 Planche n° 6 – Anse. **1885**

Description physique :
Importance matérielle : 2 pièces (doubles).

1Fi251 Planche n° 7 – Saint-Symphorien-sur-Coise. **1885**

Description physique :
Importance matérielle : 1 pièce.

1Fi252 Planche n° 8 – Lyon. **1885**

Description physique :
Importance matérielle : 1 pièce.

1Fi253 Planche n° 9 – Larajasse. **1885**

Description physique :
Importance matérielle : 1 pièce.

1Fi254 Planche n° 10 – Givors. **1885**

Description physique :
Importance matérielle : 1 pièce.

1Fi255-1Fi266 Cartes de France au 50 000e (type 1922) en couleurs. **1902-1956**

Description physique :
Genre/Carac. phys. : papier - couleur

Quadrillage kilométrique, projection Lambert, zone centrale.

Auteur : INSTITUT GEOGRAPHIQUE NATIONAL (IGN).

1Fi255 Tableau d'assemblage de la France. **1956**

Description physique :
Importance matérielle : 1 pièce.
Dimensions : 44,7x61,2 cm

Particularités :
Échelle : 1/ 2 500 000

Edition normale, état d'avancement au 1er janvier 1956.

1Fi256-1Fi266 Planches.

1902-1954

Description physique :
Dimensions : 56,5x75 cm

Particularités :
Échelle : 1/50 000

Conditions d'utilisation :
Reproduction interdite.

1Fi256-1Fi257 Belleville.

1951-1954

1Fi256 Feuille XXX – 29.

1951-1954

Description physique :
Importance matérielle : 2 pièces (doubles).

1Fi257 Relief et cours d'eau.

s.d.

Description physique :
Importance matérielle : 1 pièce.

1Fi258-1Fi259 Givors.

1902-1954

1Fi258 Feuille XXX – 32.

1902-1954

Description physique :
Importance matérielle : 3 pièces (doubles).

1Fi259 Relief et cours d'eau.

s.d.

Description physique :
Importance matérielle : 1 pièce.

1Fi260-1Fi261 Villefranche.

1951-1954

1Fi260 Feuille XXX – 30.

1951-1954

Description physique :
Importance matérielle : 2 pièces (doubles).

1Fi261 Relief et cours d'eau.

s.d.

Description physique :
Importance matérielle : 1 pièce.

1Fi262-1Fi263 Mâcon. **1948-1952**

1Fi262 Feuille XXX – 28. **1948-1952**

Description physique :
Importance matérielle : 1 pièce.

1Fi263 Relief et cours d'eau. **s.d.**

Description physique :
Importance matérielle : 1 pièce.

1Fi264 Saint-Etienne. **1945-1949**

Description physique :
Importance matérielle : 1 pièce.

Feuille XXX – 33.

1Fi265-1Fi266 Vienne. **1946-1952**

1Fi265 Feuille XXX – 33. **1946-1952**

Description physique :
Importance matérielle : 1 pièce.

1Fi266 Relief et cours d'eau. **s.d.**

Description physique :
Importance matérielle : 1 pièce.

1Fi267-1Fi303 Cartes de France au 20 000^e. **1945-1956**

Description physique :
Genre/Carac. phys. : papier - couleur

Auteur : INSTITUT GEOGRAPHIQUE NATIONAL (IGN).

1Fi267 Tableau d'assemblage de la France. **1956**

Description physique :
Importance matérielle : 1 pièce.
Dimensions : 44,9x59,7 cm

Particularités :
Échelle : 1/ 2 500 000

1Fi268-1Fi303 Planches.

1945-1952

Description physique :
Dimensions : 72x50,7 cm

Particularités :
Échelle : 1/20 000

Conditions d'utilisation :
Reproduction interdite.

1Fi268-1Fi273 Belleville.

1951-1952

1Fi268-1Fi269 N° 1.

1951

1Fi268 Carte complète.

1951

Description physique :
Importance matérielle : 1 pièce.

1Fi269 Relief et cours d'eau.

s.d.

Description physique :
Importance matérielle : 2 pièces (doubles).

1Fi270 N° 2.

1952

Description physique :
Importance matérielle : 1 pièce.

1Fi271 N° 5.

1952

Description physique :
Importance matérielle : 1 pièce.

1Fi272-1Fi273 N° 6.

1952

Description physique :
Importance matérielle : 1 pièce.

1Fi272 Carte complète.

1952

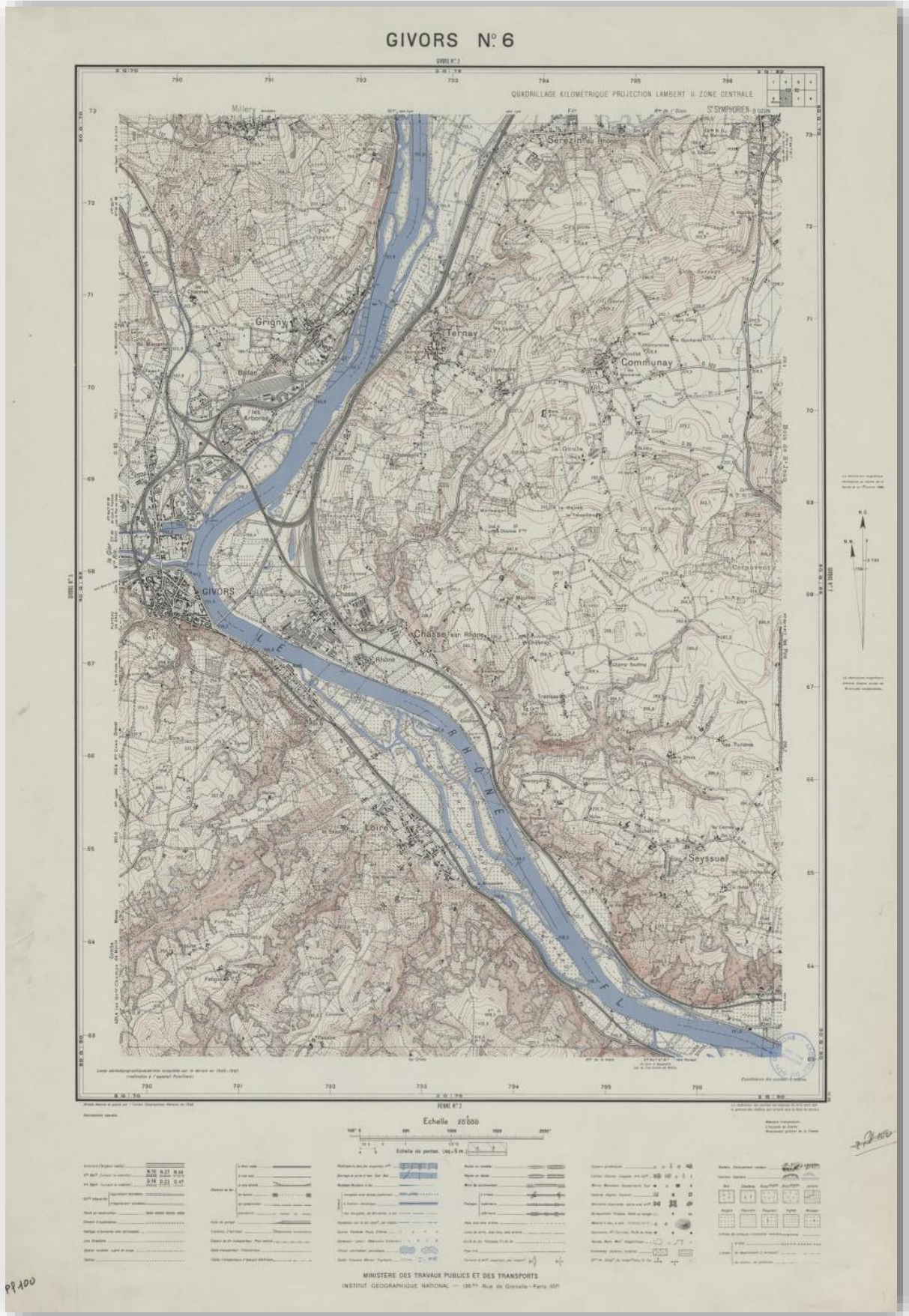
Description physique :
Importance matérielle : 1 pièce.

1Fi273 Relief et cours d'eau.

s.d.

Description physique :
Importance matérielle : 1 pièce.

1Fi274-1Fi281	Givors.	1950
1Fi274-1Fi275	N° 1.	1950
1Fi274	Carte complète.	1950
Description physique : Importance matérielle : 1 pièce.		
1Fi275	Relief et cours d'eau.	s.d.
Description physique : Importance matérielle : 1 pièce.		
1Fi276-1Fi277	N° 2-3.	1950
Description physique : Dimensions : 74,3x89,4 cm		
1Fi276	Carte complète.	1950
Description physique : Importance matérielle : 1 pièce.		
1Fi277	Relief et cours d'eau.	s.d.
Description physique : Importance matérielle : 1 pièce.		
1Fi278	N° 4.	1950
Description physique : Importance matérielle : 1 pièce.		
1Fi279	N° 5.	1950
Description physique : Importance matérielle : 1 pièce.		
1Fi280	N° 6.	1950
Description physique : Importance matérielle : 1 pièce.		
1Fi281	N° 8.	1950
Description physique : Importance matérielle : 1 pièce.		



1Fi282-1Fi290	Lyon.	1949-1950
1Fi282-1Fi283	N° 1.	1949-1950
1Fi282	Carte complète.	1949-1950
Description physique : Importance matérielle : 1 pièce.		
1Fi283	Relief et cours d'eau.	s.d.
Description physique : Importance matérielle : 1 pièce.		
1Fi284-1Fi285	N° 2.	1949-1950
1Fi284	Carte complète.	1949-1950
Description physique : Importance matérielle : 1 pièce.		
1Fi285	Relief et cours d'eau.	s.d.
Description physique : Importance matérielle : 1 pièce.		
1Fi286	N° 3.	1949-1950
Description physique : Importance matérielle : 2 pièces (doubles).		
1Fi287	N° 4.	1949-1950
Description physique : Importance matérielle : 1 pièce.		
1Fi288	N° 5.	1949-1950
Description physique : Importance matérielle : 1 pièce.		
1Fi289-1Fi290	N° 6-7.	1949-1950

1Fi289 Carte complète.

1949-1950

Description physique :
Importance matérielle : 1 pièce.

1Fi290 Relief et cours d'eau.

s.d.

Description physique :
Importance matérielle : 1 pièce.

1Fi291-1Fi202 Saint-Symphorien-sur-Coise.

1946-1948

1Fi291 N° 7.

1946-1948

Description physique :
Importance matérielle : 1 pièce.

Caractéristiques matérielles et contraintes techniques :
Déchirure.

1Fi292 N° 8.

1946-1947

Description physique :
Importance matérielle : 1 pièce.

1Fi293-1Fi297 Villefranche.

1951-1952

1Fi293-1Fi294 N° 1.

1951-1952

1Fi293 Carte complète.

1951-1952

Description physique :
Importance matérielle : 1 pièce.

1Fi294 Relief et cours d'eau.

s.d.

Description physique :
Importance matérielle : 2 pièces (doubles).

1Fi295-1Fi296 N° 5.

1951-1952

1Fi295 Carte complète.

1951-1952

Description physique :
Importance matérielle : 1 pièce.

1Fi296 Relief et cours d'eau.

s.d.

Description physique :
Importance matérielle : 1 pièce.

1Fi297 N° 6.

1951-1952

Description physique :
Importance matérielle : 1 pièce.

1Fi298 Mâcon n° 5.

1948-1950

Description physique :
Importance matérielle : 1 pièce.

1Fi299 Saint-Etienne n° 4.

1945-1948

Description physique :
Importance matérielle : 1 pièce.

1Fi300-1Fi301 Vienne.

1946-1948

1Fi300 N° 1.

1946-1948

Description physique :
Importance matérielle : 1 pièce.

1Fi301 N° 2.

1946-1948

Description physique :
Importance matérielle : 1 pièce.

1Fi302-1Fi303 N° 3.

1950

1Fi302 Carte complète.

1950

Description physique :
Importance matérielle : 1 pièce.

1Fi303 Relief et cours d'eau.

s.d.

Description physique :
Importance matérielle : 1 pièce.

1Fi306-1Fi308 Saint-Symphorien-sur-Coise.

1958

Description physique :
Genre/Carac. phys. : papier - couleur

Dimensions : 68,5x86,5 cm

Particularités :

Échelle : 1/20 000

Conditions d'utilisation :

Reproduction interdite.

Auteur : INSTITUT GEOGRAPHIQUE NATIONAL (IGN).

1Fi306 N° 1-2.

1958

Description physique :

Importance matérielle : 1 pièce.

1Fi307 N° 3-4.

1958

Description physique :

Importance matérielle : 1 pièce.

Caractéristiques matérielles et contraintes techniques :

Quelques taches et auréoles.

1Fi308 N° 5-6.

1958

Description physique :

Importance matérielle : 1 pièce.

1Fi309 Lyon. Feuille XXX – 31.

1902-1942

Description physique :

Importance matérielle : 2 pièces (doubles).

Genre/Carac. phys. : papier - couleur

Dimensions : 55,8x72,3 cm

Particularités :

Échelle : 1/50 000

Carte de France au 50 000^e (type 1922). Dressé, dessiné et publié en 1942, d'après les travaux exécutés sur le terrain en 1902, révisés au 50 000^e en 1939.

Conditions d'utilisation :

Reproduction interdite.

Documents en relation :

Archives départementales du Rhône

1Fi42

Auteur : INSTITUT GEOGRAPHIQUE NATIONAL (IGN).

1Fi310-1Fi353 Départements du Rhône, de la Loire et des cantons limitrophes – Série bleue.

1942-1997

Description physique :

Genre/Carac. phys. : papier - couleur

Particularités :

Échelle : 1/25 000

Auteur : INSTITUT GEOGRAPHIQUE NATIONAL (IGN).

-
- 1Fi310 Le Donjon. N° 2728 Est.** **1972-1983**
- Description physique :
Importance matérielle : 1 pièce.
-
- 1Fi311 Matour. N° 2928 Ouest.** **1957-1989**
- Description physique :
Importance matérielle : 1 pièce.
-
- 1Fi312 Cluny. N° 2928 Est.** **1958-1990**
- Description physique :
Importance matérielle : 1 pièce.
-
- 1Fi313 Mâcon. N° 3028 Ouest.** **1948-1990**
- Description physique :
Importance matérielle : 1 pièce.
-
- 1Fi314 La Pacaudière. N° 2729 Est.** **1967-1984**
- Description physique :
Importance matérielle : 1 pièce.
-
- 1Fi315 Mably. N° 2829 Ouest.** **1972-1984**
- Description physique :
Importance matérielle : 1 pièce.
-
- 1Fi316 Charlieu. N° 2829 Est.** **1972-1984**
- Description physique :
Importance matérielle : 1 pièce.
-
- 1Fi317 Chauffailles. N° 2920 Ouest.** **1973-1993**
- Description physique :
Importance matérielle : 1 pièce.
-
- 1Fi318 Beaujeu. N° 2929 Est.** **1973-1993**
- Description physique :
Importance matérielle : 1 pièce.
-
- 1Fi319 Belleville. N° 3029 Ouest.** **1951-1991**
- Description physique :
Importance matérielle : 1 pièce.

-
- 1Fi320 Le Mayet-de-Montagne. N° 2730 Ouest.** **1966-1984**
- Description physique :
Importance matérielle : 1 pièce.
-
- 1Fi321 Saint-Just-en-Chevalet. N° 2730 Est.** **1966-1984**
- Description physique :
Importance matérielle : 1 pièce.
-
- 1Fi322 Roanne. N° 2830 Ouest.** **1970-1991**
- Description physique :
Importance matérielle : 1 pièce.
-
- 1Fi323 Thizy. N° 2830 Est.** **1970-1991**
- Description physique :
Importance matérielle : 1 pièce.
-
- 1Fi324 Amplepuis. N° 2930 Ouest.** **1992-1995**
- Description physique :
Importance matérielle : 1 pièce.
-
- 1Fi325 Le Bois-d'Oingt. N° 2930 Est.** **1992-1996**
- Description physique :
Importance matérielle : 1 pièce.
-
- 1Fi326 Villefranche-sur-Saône. N° 3030 Ouest.** **1951-1995**
- Description physique :
Importance matérielle : 1 pièce.
-
- 1Fi327 Noirétable. N° 2731 Ouest.** **1987-1990**
- Description physique :
Importance matérielle : 1 pièce.
-
- 1Fi328 Saint-Martin-la-Sauveté. N° 2731 Est.** **1987-1990**
- Description physique :
Importance matérielle : 1 pièce.
-
- 1Fi329 Boën. N° 2831 Ouest.** **1970-1995**
- Description physique :
Importance matérielle : 1 pièce.
-

1Fi330	Feurs. N° 2831 Est.	1970-1995
Description physique : Importance matérielle : 1 pièce.		
1Fi331	Tarare. N° 2931 Ouest.	1972-1990
Description physique : Importance matérielle : 1 pièce.		
1Fi332	L'Arbresle. N° 2931 Est.	1942-1991
Description physique : Importance matérielle : 1 pièce.		
1Fi333	Lyon. N° 3031 Ouest.	1949-1992
Description physique : Importance matérielle : 2 pièces (doubles).		
1Fi334	Meyzieu – Montluel. N° 3131 Ouest.	1949-1995
Description physique : Importance matérielle : 1 pièce.		
1Fi335	Saint-Georges-en-Couzan. N° 2732 Est.	1965-1980
Description physique : Importance matérielle : 1 pièce.		
1Fi336	Montbrison. N° 2832 Ouest.	1968-1989
Description physique : Importance matérielle : 1 pièce.		
1Fi337	Veauce. N° 2832 Est.	1968-1989
Description physique : Importance matérielle : 1 pièce.		
1Fi338	Chazelles-sur-Lyon – Saint-Symphorien-sur-Coise. N° 2932 Ouest.	1993-1996
Description physique : Importance matérielle : 1 pièce.		
1Fi339	Mornant. N° 2932 Est.	1993-1997
Description physique : Importance matérielle : 1 pièce.		

-
- 1Fi340 Oullins – Givors. N° 3032 Ouest.** **1949-1991**
- Description physique :
Importance matérielle : 1 pièce.
-
- 1Fi341 Vénissieux. N° 3032 Est.** **1949-1991**
- Description physique :
Importance matérielle : 1 pièce.
-
- 1Fi342 La Verpillière. N° 3132 Ouest.** **1950-1995**
- Description physique :
Importance matérielle : 1 pièce.
-
- 1Fi343 Saint-Anthème. N° 2733 Est.** **1989-1991**
- Description physique :
Importance matérielle : 1 pièce.
-
- 1Fi344 Saint-Bonnet-le-Château. N° 2833 Ouest.** **1986-1992**
- Description physique :
Importance matérielle : 1 pièce.
-
- 1Fi345 Firminy. N° 2833 Est.** **1986-1992**
- Description physique :
Importance matérielle : 1 pièce.
-
- 1Fi346 Saint-Etienne. N° 2933 Ouest.** **1986-1989**
- Description physique :
Importance matérielle : 1 pièce.
-
- 1Fi347 Saint-Chamond. N° 2933 Est.** **1986-1989**
- Description physique :
Importance matérielle : 1 pièce.
-
- 1Fi348 Roussillon. N° 3033 Ouest.** **1946-1990**
- Description physique :
Importance matérielle : 1 pièce.
-
- 1Fi349 Craponne-sur-Arzon. N° 2734 Est.** **1969-1983**
- Description physique :
Importance matérielle : 1 pièce.

1Fi350 Retournac. N° 2834 Ouest. **1960-1991**

Description physique :
Importance matérielle : 1 pièce.

1Fi351 Monistrol-sur-Loire. N° 2834 Est. **1960-1991**

Description physique :
Importance matérielle : 1 pièce.

1Fi352 Saint-Genest-Malifaux. N° 2934 ouest. **1987-1989**

Description physique :
Importance matérielle : 1 pièce.

1Fi353 Annonay. N° 2934 Est. **1987-1989**

Description physique :
Importance matérielle : 1 pièce.

1Fi354-1Fi373 Carte topographique du département du Rhône. **1885**

Description physique :
Genre/Carac. phys. : papier - couleur
Dimensions : 51,8x40 cm (carte) - 65,1x54,2 cm (cadre)

Particularités :
Échelle : 1/40 000

Dressée en exécution des votes du Conseil général (séances du 8 avril et du 27 août 1875). Indication des courbes de niveau en brun et des cours d'eau en bleu.

Caractéristiques matérielles et contraintes techniques :
Quelques déchirures sur l'ensemble des feuilles.

Documents en relation :
Archives départementales du Rhône - 1Fi245-254 – version en 10 planches.

Auteur : OUDEY, A. (graveur) ; BONNAIRE EDITION (LYON) ; IMPRIMERIE H. ROBELIN (PARIS).

1Fi354 Feuille n° 1 – manquante. **1885**

1Fi355 Feuille n° 2 – manquante. **1885**

1Fi356 Feuille n° 3 – manquante. **1885**

1Fi357 Feuille n° 4 – Fleurie. **1885**

Description physique :
Importance matérielle : 1 pièce.

Concerne les communes de Mâcon, Saint-Julien et Dompierre.

1Fi358 Feuille n° 5 – Thizy. **1885**

Concerne les communes de Thizy, Amplepuis et Cours.

1Fi359 Feuille n° 6 – manquante. **1885**

1Fi360-1Fi361 Villefranche. **1885**

1Fi360 Feuille n° 7 – Belleville, Villefranche. **1885**

Description physique :
Importance matérielle : 1 pièce.

1Fi361 Feuille n° 8 – Châtillon, Saint-Trivier. **1885**

Description physique :
Importance matérielle : 1 pièce.

1Fi362-1Fi363 Tarare. **1885**

1Fi362 Feuille n° 9 – Amplepuis, Affoux, Villechenève. **1885**

Description physique :
Importance matérielle : 1 pièce.

1Fi363 Feuille n° 10 – Tarare, Le Bois-d'Oingt, Pontcharra. **1885**

Description physique :
Importance matérielle : 1 pièce.

1Fi364 Feuille n° 11 – manquante. **1885**

1Fi365 Feuille n° 12 – Anse. **1885**

Description physique :
Importance matérielle : 1 pièce.

Concerne les communes de Neuville, Sathonay, Miribel et les Mont-d'Or.

1Fi366-1Fi367 Saint-Symphorien-sur-Coise. **1885**

1Fi366 Feuille n° 13 – Chazelles-sur-Lyon, Haute-Rivoire, Meys. **1885**

Description physique :
Importance matérielle : 1 pièce.

1Fi367 Feuille n° 14 – Saint-Symphorien-sur-Coise, Saint-Laurent-de-Chamousset, Sainte-Foy-l'Argentière.

1885

Description physique :

Importance matérielle : 1 pièce.

1Fi368 Feuille n° 15 – Lyon.

1885

Description physique :

Importance matérielle : 1 pièce.

Concerne les communes de Vaugneray, Saint-Genis-Laval et Mornant.

1Fi369 Feuille n° 16 – manquante.

1885

1Fi370-1Fi371 Larajasse.

1885

1Fi370 Feuille n° 17 – Saint-Galmier, Saint-Héand.

1885

Description physique :

Importance matérielle : 1 pièce.

1Fi371 Feuille n° 18 – Larajasse, Coise, Riverie, Saint-Chamond.

1885

Description physique :

Importance matérielle : 1 pièce.

1Fi372 Feuille n° 19 – manquante.

1885

1Fi373 Feuille n° 20 – Givors.

1885

Description physique :

Importance matérielle : 1 pièce.

Concerne les communes de Condrieu, Ampuis, Loire, Saint-Cyr et Vienne.

1Fi374 Nantua. N° 160.

1843

Description physique :

Importance matérielle : 1 pièce.

Genre/Carac. phys. : papier – noir et blanc

Dimensions : 52x81,5 cm (carte) - 61,7x91 cm (cadre)

Particularités :

Échelle : 1/80 000

Carte d'État-Major. Indication des cours d'eau, routes, bois, relief, villes et villages.

Caractéristiques matérielles et contraintes techniques :

Quelques auréoles et déchirures.

1Fi375-1Fi378 Carte particulière des pays de Bresse, Bugey et Gex.

1766

Description physique :

Genre/Carac. phys. : papier – noir et blanc

Dimensions : 60x86 cm (carte) - 70,5x100 cm (cadre)

Particularités :

Échelle : 5 000 toises

Levée géométrique et division par diocèses, baillages, élections et subdélégations. A noter, le plan en médaillon de Bourg-en-Bresse, Belley et Gex.

Auteur : SEGUIN (ingénieur géographe).

1Fi375 Feuille n° 1 – Bourg-en-Bresse.

1766

Description physique :

Importance matérielle : 1 pièce.

De Thaizé à Quincié et de Montpont à Tossiat.

Caractéristiques matérielles et contraintes techniques :

Quelques auréoles et déchirures.

1Fi376 Feuille n° 2 – Gex.

1766

Description physique :

Importance matérielle : 1 pièce.

De Saint-Hymetière à Condamine et au lac de Genève.

Caractéristiques matérielles et contraintes techniques :

Quelques auréoles et déchirures. Lacune du coin inférieur gauche.

1Fi377 Feuille n° 3 – Lyon.

1766

Description physique :

Importance matérielle : 1 pièce.

D'Odenas à Orliénas et de Cerdon à Sermérieu.

Caractéristiques matérielles et contraintes techniques :

Quelques auréoles et déchirures.

1Fi378 Feuille n° 4 – Belley.

1766

Description physique :

Importance matérielle : 1 pièce.

De Lantenay à Buvin et Genissiat à Saint-Genix.

Caractéristiques matérielles et contraintes techniques :

Quelques auréoles et importantes déchirures.

1Fi379 Carte des mines de charbon de terre qui sont sur la paroisse de Saint-Genis-l'Argentière et sur celle de Sainte-Foy son annexe.

1767

Description physique :

Importance matérielle : 1 pièce.
Genre/Carac. phys. : papier – couleur - aquarelle
Dimensions : 59x131,5

Particularités :

Échelle : 100 toises pieds de Roi.

Modalités d'entrée :

Achat auprès de la Librairie L'Amateur, le 5 septembre 2005.

Cartouche à gauche avec la légende : « plan du territoire aux confins du Lyonnais et du Forez ».

Caractéristiques matérielles et contraintes techniques :

Plan monté sur toile. Nombreuses auréoles.

Documents en relation :

Archives départementales du Rhône
Mines - 1 C 177-191

1Fi380 Plan de la cité neuve de Chambray dans l'isle du Goze.

1754

Description physique :

Importance matérielle : 1 pièce.
Genre/Carac. phys. : papier – noir et blanc
Dimensions : 43x74,5 cm (plan) - 68x99,5 cm (cadre)

Nouvelle édition augmentée des dernières réformes.

Caractéristiques matérielles et contraintes techniques :

Lacune.

Auteur : BACOT (peintre) ; GERVAIS DE PALMEUS, A. F. (ingénieur et géographe) ; LATTRE, Jean (graveur)

1Fi381 Les provinces et gouvernements du Lionnois, Forez et Beaujelois, de la Haute et Basse Auvergne et du Bourbonnois.

1712

Description physique :

Importance matérielle : 1 pièce.
Genre/Carac. phys. : papier – noir et blanc
Dimensions : environ 47x65 cm

Particularités :

Échelle : en lieues d'1 heure de chemin.

Indication de la latitude et de la longitude des villes de Lyon, Moulins, Clermont, Feurs et Beaujeu.

Caractéristiques matérielles et contraintes techniques :

Carte montée à l'origine sur toile et baguettes. Très dégradée avec de nombreuses lacunes au niveau de la partie supérieure et du cartouche.

Existence et lieu de conservation de copies :

Bibliothèque nationale de France : site Gallica.bnf.fr

Auteur : FER, Nicolas (de) (cartographe) ; STARCKMAN, P. (graveur)

1Fi382 Rhône.

1^{ère} moitié du 20^e siècle

Description physique :

Importance matérielle : 1 pièce.
Genre/Carac. phys. : papier – couleur
Dimensions : 108x83 cm

Limites administratives, hydrographie, voirie, voies de chemin de fer, canaux, bois et forêt. Indication de l'altitude des reliefs.

Caractéristiques matérielles et contraintes techniques :

À l'origine, carte montée sur toile et baguettes type kakemono. Très nombreuses déchirures et pliures, quelques lacunes.

1Fi383 Ville de L'Arbresle.

1^{ère} moitié du 18^e siècle

Description physique :

Importance matérielle : 1 pièce.
Genre/Carac. phys. : papier – noir et blanc
Dimensions : 117x104,5 cm

Origine : L'association des Amis du Vieil Arbresle et de la Région Arbresloise-Grappa a prêté son concours pour tenter d'identifier l'origine de ce plan. Il a été estimé que ce plan aurait été réalisé à la suite de la création de la rue centrale dans les douves du château (aujourd'hui rue Charles De Gaulle). La destruction du pont Sapéon sur la Turdine, après des inondations catastrophiques en 1715, incitèrent les Ponts et Chaussées à reconstruire un pont plus en amont sur la Turdine et à ouvrir une nouvelle voie dans les douves au pied du mur d'enceinte. Il s'agirait d'un plan des années 1740, les noms des propriétaires confirmant en partie cette hypothèse.

Plan présentant le dessin des parcelles (avec leur nature et le nom du propriétaire), des rues et des ponts. Les bâtiments principaux (château, églises, hôpital, cimetière) et les bâtiments ou édifices utilitaires (écuries, granges, pigeonniers, cours, aisances, puits,...) sont désignés, les escaliers sont uniquement matérialisés. Le nom des places est généralement indiqué, ainsi que la probable numérotation des maisons.

L'emplacement du pont Sapéon, détruit lors de l'inondation de 1715, est signalé.

Caractéristiques matérielles et contraintes techniques :

Plan monté sur toile. Quelques déchirures et nombreuses pliures. Petites lacunes au centre, à l'emplacement des pliures principales.

Documents en relation :

Archives du Rhône
1C151 - Rivière de la Turdine dans la traversée de l'Arbresle (1788).

1Fi384 Rhône.

1840

Description physique :

Importance matérielle : 1 pièce.
Genre/Carac. phys. : papier - couleur - noir et blanc
Dimensions : 62x45.8 cm (carte) et 65.2x49 cm (cadre)

Particularités :

Échelles : en kilomètres ; en lieues de Postes ; en lieues Communes.

Modalités d'entrée :

Achat auprès de la maison de vente Vermot & Associés, le 18 janvier 2022.

Carte du département du Rhône avec surlignage en couleur des limites des deux arrondissements de Lyon et de

Villefranche.

En cartouche, statistiques départementales (division, administration, agriculture, industrie, commerce, monuments, antiquités et hommes célèbres) et une vue de Lyon depuis la colline de la Croix-Rousse avec panorama sur la colline de Fourvière, le couvent des Carmes Déchaussés, le clocher de l'église Saint-Nizier et le dôme de l'Hôtel-Dieu.

Caractéristiques matérielles et contraintes techniques :

Carte montée sur toile.

1Fi385 Carte de France historique.

1862

Description physique :

Importance matérielle : 1 pièce.

Genre/Carac. phys. : papier - couleur - noir et blanc

Dimensions : 47x62.8 cm (carte) et 62.2x90.4 cm (cadre)

Particularités :

Échelles : en Lieues de 25 au degré ; en Lieurs marines ; en Milles d'Allemagne ; en Milles géographiques.

Modalités d'entrée :

Issue du tri du fonds de la famille Perroy (368J).

Divisée en 89 départements.

En détail : la ville de Paris et la Corse.

En cartouche : tableau des départements de la France indiquant leur population, les chefs-lieux de département, la distance en kilomètres de la préfecture départementale à Paris et la correspondance des départements aux anciennes provinces.

À noter, une allégorie de la France et les profils des rois de France en encadrement.

Caractéristiques matérielles et contraintes techniques :

Quelques taches et auréoles. Petites déchirures.

Auteur : BES & DUBREUIL IMPR. EDIT. (PARIS)

1Fi386 Nouveau plan topographique de la ville de Lyon comprenant et indiquant toutes les améliorations en projet et en voie d'exécution.

s.d.

Description physique :

Importance matérielle : 1 pièce.

Genre/Carac. phys. : papier - couleur

Dimensions : 74,5x86,5 cm

Particularités :

Échelle : 1/1 000

Modalités d'entrée :

Don de Mme Jury, en 2021.

Publié par l'agence Fournier, Lyon.

Caractéristiques matérielles et contraintes techniques :

Papier très fin et fragile. Nombreuses déchirures et petites lacunes.

Documents en relation :

Voir 1Fi184.

Auteur : ERHARD (graveur et géographe)

1Fi387 Lyon - feuille n° 53.

1930

Description physique :

Importance matérielle : 2 pièces (double).
Genre/Carac. phys. : papier - couleur
Dimensions : 53x68.5 cm

Particularités :

Échelle : 1/200 000

Modalités d'entrée :

Don Volpi de novembre 2022.

Tirage de janvier 1930. Concerne un secteur couvrant les communes de Lyon, Noirétable, Ambert, La Chaise-Dieu, Saint-Etienne et Vienne.

Conditions d'utilisation :

Reproduction interdite.

Caractéristiques matérielles et contraintes techniques :

Petite déchirure au niveau d'une pliure. Bords abîmés.

Auteur : SERVICE GEOGRAPHIQUE DE L'ARMEE

1Fi388 Gouvernement et Généralité du Lyonnais et d'Auvergne subdivisés en petits pays, avec toutes les routes et les distances en lieues d'usage dans chaque province.

1768

Description physique :

Importance matérielle : 1 pièce.
Genre/Carac. phys. : papier - couleur
Dimensions : 40.5x56.8 cm

Particularités :

Échelle : lieues d'usage.

Modalités d'entrée :

Achat auprès de la maison de vente Vermot & Associés, le 24 mai 2022.

La Généralité de Lyon comprend le Lyonnais, le Beaujolais et le Forez. La Généralité de Riom comprend la Haute et la Basse Auvergne, allant d'Aurillac à Saint-Flour, Brioude, Issoire, Clermont-Ferrand et Riom.
En cartouche : Analyse de la onzième carte pour le détail de la France.

Caractéristiques matérielles et contraintes techniques :

Bords abîmés. Pliures. Quelques taches.

Auteur : DESNOS, Louis Charles (ingénieur géographe, libraire et éditeur)

1Fi389 Carte des étapes de France.

1868

Description physique :

Importance matérielle : 1 pièce.
Genre/Carac. phys. : papier - noir et blanc
Dimensions : 94.5x94.3 cm

Particularités :

Échelle : 1/200 000

Publiée par ordre du ministre de la Guerre et gravée au dépôt de la Guerre.

Carte représentant notamment les places, établissements militaires, lieux de garnisons et gites d'étapes avec les lignes de chemins de fer et lignes télégraphiques reliant les lieux entre eux.

Légende.

Caractéristiques matérielles et contraintes techniques :

Document monté sur toile. Surface très abîmée et écaillée. Nombreuses pliures et multiples éraflures rendant la lecture difficile voire impossible à certains endroits.

1Fi390-1Fi395 Régions géographiques de la France.

1894-1947

Description physique :

Genre/Carac. phys. : papier - couleur

Dimensions : 74x98 cm

Particularités :

Échelle : 1/600 000

Carte établie sous la direction de Messieurs Emm. de Martonne et A. Cholley, d'après les études et les enquêtes de l'Institut national de la statistique. Cette carte a été dressée pour préciser une division de la France en régions géographiques formées par groupement de communes, en vue d'études statistiques de toute nature. Les caractères de chaque région et la liste des communes qui la forment font l'objet d'un ouvrage de 'Institut national de la statistiques, intitulé "Les régions géographiques de France".

Fond de plan dressé au service géographique de l'Armée et publié en 1894. Gravé : le trait par A. de Beaupré, la lettre par Nicolas, le figuré du terrain par de Simonin, les eaux par Thévelin.

Conditions d'utilisation :

Reproduction interdite.

Caractéristiques matérielles et contraintes techniques :

Doublage. Déchirures. Empoussièrement. Taches.

Auteur : CHOLLEY, André (géographe) ; MARTONNE, Emmanuel de (géographe)

1Fi390 Feuille 1.

1894-1947

1Fi391 Feuille 2.

1947

1Fi392 Feuille 3.

1894-1947

1Fi393 Feuille 4.

1894-1947

1Fi394 Feuille 5.

1894-1947

1Fi395 Feuille 6.

1894-1947

1Fi396 Plan guide de Lyon et Villeurbanne.

1922

Description physique :

Importance matérielle : 2 pièces (1 plan et 1 guide avec indicateurs des rues)

Genre/Carac. phys. : papier - couleur

Dimensions : 54x74,5 cm (plan)

Particularités :

Échelle : 1/15 000

Modalités d'entrée :

Don des Archives départementales des Pyrénées-Orientales, le 1^{er} mars 2024.

Nomenclature des rues avec leurs tenants, aboutissants et quartier. Historique des principaux bâtiments de Lyon. Liste et localisation des monuments.

La date a été précisée à l'aide de l'indication de la population, qui correspond à l'année 1921 (561 592 habitants).

Caractéristiques matérielles et contraintes techniques :

Taches. Petites déchirures et pliures.

Auteur : E. ROMANS EDITEUR (LYON)

1Fi397 Circonscriptions électorales de Lyon et Villeurbanne.

s.d.

Description physique :

Importance matérielle : 3 pièces (doublon)

Genre/Carac. phys. : papier - noir et blanc

Dimensions : 33,2x27,8 cm

Particularités :

Échelle : 1/50 000

Localisation des 13 cantons de Lyon et des 2 cantons de Villeurbanne.

1Fi398 Région Rhône-Alpes. Départements et cantons.

s.d.

Description physique :

Importance matérielle : 3 pièces (doublon)

Genre/Carac. phys. : papier - noir et blanc

Dimensions : 33,9x32,4 cm

Particularités :

Échelle : 1/1 000 000

1Fi399 Région Rhône-Alpes.

s.d.

Description physique :

Importance matérielle : 1 pièce

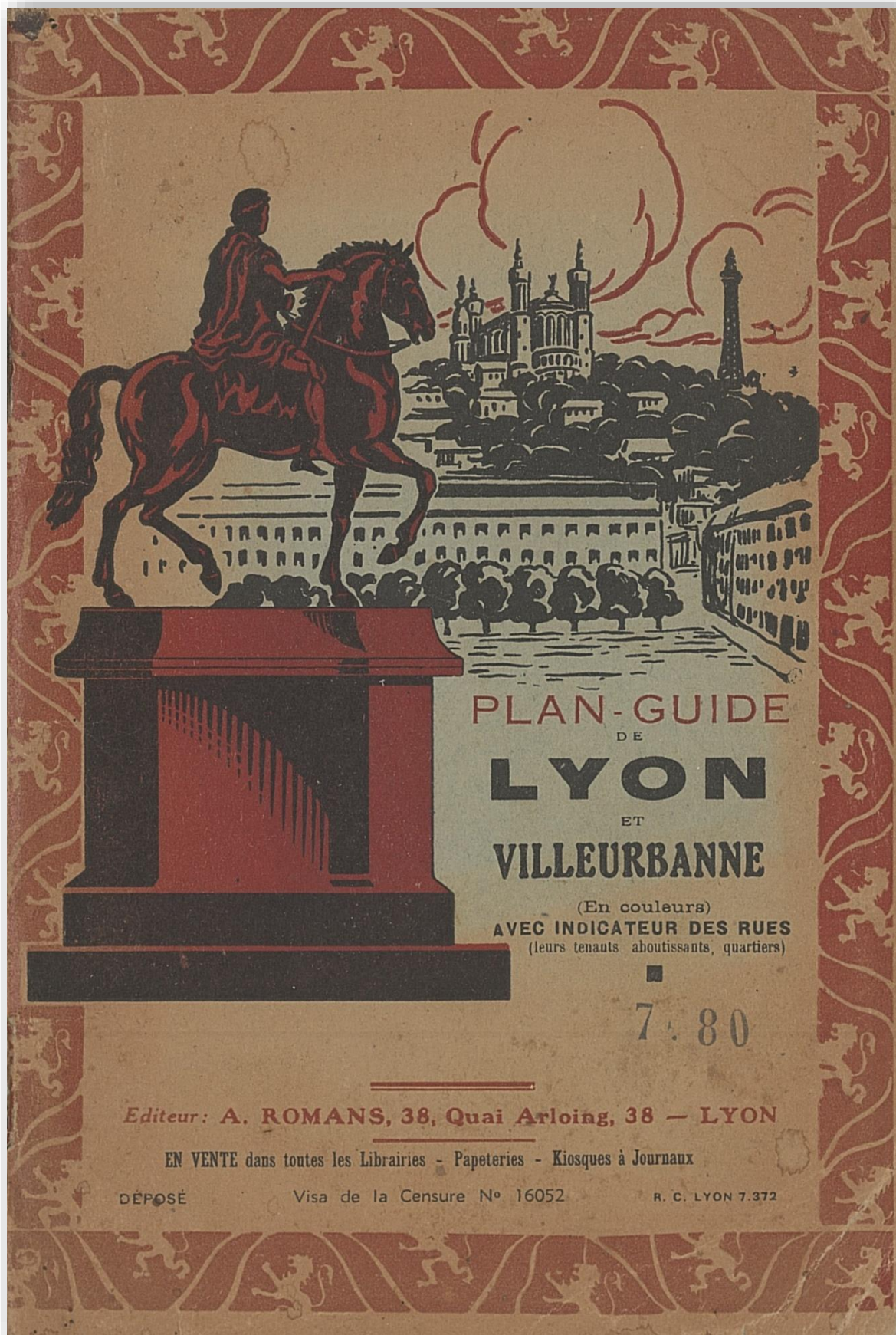
Genre/Carac. phys. : calque - noir et blanc

Dimensions : 48,2x49,4 cm

Particularités :

Échelle : 1/1 000 000

Indication des préfetures, sous-préfetures et principales villes.



1Fi400 Sortie Nord du tunnel de Fourvière à Lyon.

1990

Description physique :

Importance matérielle : 1 pièce
Genre/Carac. phys. : calque - couleur
Dimensions : 29,5x41,9 cm

Particularités :

Échelle : néant.

Schéma de localisation des 3 sorties du côté Nord : 1^{ère} sortie Vaise - Saint-Just ; 2^e sortie Tassin-la-Demi-Lune ; 3^e sortie Lyon Vaise - Roanne.

1Fi401 Réseau routier du département du Rhône.

octobre 1988

Description physique :

Importance matérielle : 1 pièce
Genre/Carac. phys. : papier - couleur
Dimensions : 109,5x88,5 cm

Particularités :

Échelle : 1/100 000

Caractéristiques matérielles et contraintes techniques :

Pliures.

Auteur : DIRECTION DEPARTEMENTALE DE L'EQUIPEMENT DU RHONE ; INSTITUT GEOGRAPHIQUE NATIONAL (IGN)

1Fi402 Plan de l'île Barbe indiquant les terrains appartenant à l'État, à la commune de Saint-Rambert et à divers propriétaires.

1856

Description physique :

Importance matérielle : 1 pièce
Genre/Carac. phys. : papier - couleur
Dimensions :

Particularités :

Échelle : 1/1 000

Plan dressé par le service du Génie, direction de Lyon, place de Lyon. Signé par le lieutenant-colonel, chef du Génie et par le directeur des Fortifications.

En légende, l'indication des parcelles cadastrales avec le nom de leur propriétaire.

Modalités d'entrée :

Don de M. Gérard Desvignes, le 10 avril 2024.

Caractéristiques matérielles et contraintes techniques :

Nombreuses pliures et petites déchirures.

1Fi403 Bases d'un plan général pour la ville de la Croix-Rousse.

1841

Description physique :

Importance matérielle : 2 pièces.
Genre/Carac. phys. : papier - noir et blanc
Dimensions : 46,6x51,5 cm (plan) et 28x21,5cm (mémoire)

Particularités :

Échelle : 1/10 000

Modalités d'entrée :

Achat en vente publique auprès de la maison de vente Conan Belleville, le 10 janvier 2024 (lot 154).
Carte explicative de la localité et mémoire sur le développement et les conséquences de ce projet par J.-C. Gors.

Caractéristiques matérielles et contraintes techniques :

Pliures. Taches. Dos absent pour le mémoire broché.

Documents en relation :

Archives municipales de Lyon

1C/707988 - Bases d'un plan général pour la ville de la Croix-Rousse avec une carte explicative de la localité (1841).
1C/706681 - Cahier des charges clauses et conditions sous lesquelles il sera procédé à l'adjudication de l'entreprise des Travaux à faire pour terminer le chemin à voitures devant communiquer du Quartier de Serin au plateau de la Croix-Rousse, en traversant divers terrains expropriés par la Ville [5 avril 1841].

Auteur : GORS, J.-C. ; IMPRIMERIE TH. LEPAGNEZ (LYON)

1Fi404 Environs de Lyon.

1897-1902

Description physique :

Importance matérielle : 1 pièce.
Genre/Carac. phys. : papier - noir et blanc
Dimensions : 50x50 cm (carte) et 65x59cm (cadre)

Particularités :

Échelle : 1/80 000

À noter : les forts et ouvrages de fortification ont été soulignés en couleur.

Conditions d'utilisation :

Reproduction interdite.

Caractéristiques matérielles et contraintes techniques :

Nombreuses pliures. Petites déchirures.

Auteur : SERVICE GEOGRAPHIQUE DE L'ARMEE

1Fi405 Les routes du Beaujolais. Villefranche-sur-Saône.

1979

Description physique :

Importance matérielle : 1 pièce.
Genre/Carac. phys. : papier – couleur
Dimensions : 40x33.3 cm

Particularités :

Échelle : néant.

Modalités d'entrée :

Don des Archives municipales de Villefranche-sur-Saône, le 16 novembre 2023.

Plan recto-verso : plan de Villefranche-sur-Saône avec liste des rues et carte du Beaujolais touristique.

Conditions d'utilisation :
Reproduction interdite.

Caractéristiques matérielles et contraintes techniques :
Pliures.

Auteur : COMPAGNIE GENERALE EDITIONS OFFICIELLES (AIX-EN-PROVENCE)

1Fi406 Gouvernement général des provinces du Lyonnais, Forez et Beaujolais qui comprend la Généralité de Lyon divisée par ses cinq élections.

1767

Description physique :
Importance matérielle : 1 pièce.
Genre/Carac. phys. : papier - noir et blanc
Dimensions : 52.3x67.8 cm (carte) et 59x83 cm (cadre)

Particularités :
Échelle : en lieues de trois milles pas géométriques

Modalités d'entrée :
Don de M. Bernard Bibost, le 22 mai 2024.

Dressé d'après les opérations de Messieurs de l'Académie royale des Sciences par M. Joubert fils et dirigé par M. l'abbé Berlié.
À Lyon, chez Veuve Daudet et Joubert. Gravé par Quelleville.

Caractéristiques matérielles et contraintes techniques :
Bords abimés. Petites déchirures. Nombreuses petites roussures.

Auteur : BERLIE (abbé) ; JOUBERT, Louis Martin Roch (cartographe) ; QUELLEVILLE (graveur) ; VEUVE DAUDET ET JOUBERT (LYON)

1Fi407 Plan géométral de la ville de Lyon levé et gravé par Claude Séraucourt, vérifié et orienté par le R.P. Grégoire de Lyon, religieux du Tiers-Ordre de Saint-François, en 1735, augmenté et rectifié en 1740.

1735-1740

Description physique :
Importance matérielle : 7 pièces.
Genre/Carac. phys. : papier - noir et blanc
Dimensions : 65.5x54.5 cm chaque feuille.

Particularités :
Échelle : 200 Toises, pied de Roy.

Modalités d'entrée :
Don de M. Bernard Bibost, le 22 mai 2024.

À noter, une dédicace au duc de Villeroy dans un cartouche orné surmonté de ses armoiries. Commentaire dans un cartouche orné avec les armoiries du prévôt et des consuls de Lyon : « Ce plan a été augmenté et rectifié en l'année 1740 ». Autour du plan, vues des monuments de la ville.

Caractéristiques matérielles et contraintes techniques :
Bords abimés avec quelques déchirures et petites lacunes. Taches.

Auteur : GREGOIRE DE LYON (Religieux du tiers-ordre de Saint-François) ; SERAUCOURT, Claude (graveur)

1Fi408 Relevé d'après le plan des terrains appartenant au président Cholier, seigneur du Breuil.
XIX^e siècle

Description physique :

Importance matérielle : 1 pièce.

Genre/Carac. phys. : papier - couleur

Dimensions : 47,5x60 cm

Particularités :

Échelle : néant.

Modalités d'entrée :

Don de M. Gadiolet, le 7 juin 2024.

Caractéristiques matérielles et contraintes techniques :

Petites déchirures et lacunes. Plan constitué de deux feuilles de papier collées.

1Fi409 La vallée du Rhône.

s.d.

Description physique :

Importance matérielle : 1 pièce.

Genre/Carac. phys. : papier - couleur

Dimensions : 149,5x19,8 cm

Modalités d'entrée :

Don de Mme Blottière, le 20 février 2018.

Tracé du cours du Rhône de Lyon à Avignon.

Les distances kilométriques indiquées au niveau des villes principales sont comptées à partir de Lyon. Le plan est plié et inséré dans une couverture portant l'allégorie du Rhône.

Caractéristiques matérielles et contraintes techniques :

Nombreuses petites pliures et déchirures.

Auteur : IMP. F. CHAMPENOIS (PARIS)

1Fi410 Plan géométral des domaines, vignobles et grange dits du Delèche à Vaux et lieux voisins appartenant à Antoine Michaud, négociant en vins à Beaujeu (mai 1830).

1830

Description physique :

Importance matérielle : 1 pièce.

Genre/Carac. phys. : papier - couleur - aquarelle

Dimensions : 81,3x114,7 cm

Particularités :

Échelles : 1/200 et 1/250.

Origine : Document provenant de la famille Burel - Verpillat, anciens propriétaires du domaine.

Modalités d'entrée :

Don de M. et Mme Schlumpf, le 17 juillet 2025.

Les terres de ce domaine sont également situées à Saint-Etienne-la-Varenne et Quincié.

À noter, un tableau indicatif de la contenance et de la nature des parcelles, ainsi qu'une rose des vents.

Caractéristiques matérielles et contraintes techniques :

Bords abimés. Nombreuses petites déchirures. Fort empoussièrement.

Auteur : GUILLOT, Jean-Pierre (géomètre)

1Fi411 Plan géométral des propriétés de M. Michaud, situées sur les communes de Vernay et des Ardillats (janvier 1824).

1824

Description physique :

Importance matérielle : 1 pièce.
Genre/Carac. phys. : papier - couleur - aquarelle
Dimensions : 63,3x104 cm

Particularités :

Échelle : 1/2 500

Origine : Document provenant de la famille Burel - Verpillat, anciens propriétaires du domaine.

Modalités d'entrée :

Don de M. et Mme Schlumpf, le 17 juillet 2025.

Plans dressés depuis le Cadastre par le géomètre de 1^{ère} classe, Terra.

À noter, un tableau indicatif de la contenance et de la nature des parcelles, ainsi qu'une rose des vents.

Caractéristiques matérielles et contraintes techniques :

Bords abimés. Nombreuses petites déchirures. Fort empoussièrement.

Auteur : TERRA, Jean François (géomètre)

1Fi412 Saint-Symphorien-sur-Coise. Feuille XXIX-32.

1946-1958

Description physique :

Importance matérielle : 1 pièce.
Genre/Carac. phys. : couleur
Dimensions : 55,8x72,6 cm

Particularités :

Échelle : 1/50 000

Levés stéréotopographiques aériens complétés sur le terrain en 1946 et 1958.

Conditions d'utilisation :

Reproduction interdite.

Caractéristiques matérielles et contraintes techniques :

Pliures.

Auteur : INSTITUT GEOGRAPHIQUE NATIONAL (IGN)
