ARCHIVES
départementales et métropolitaines

Fonds des géomètres Rochet et Goutte

57Fi -57Fi66
1846-1966

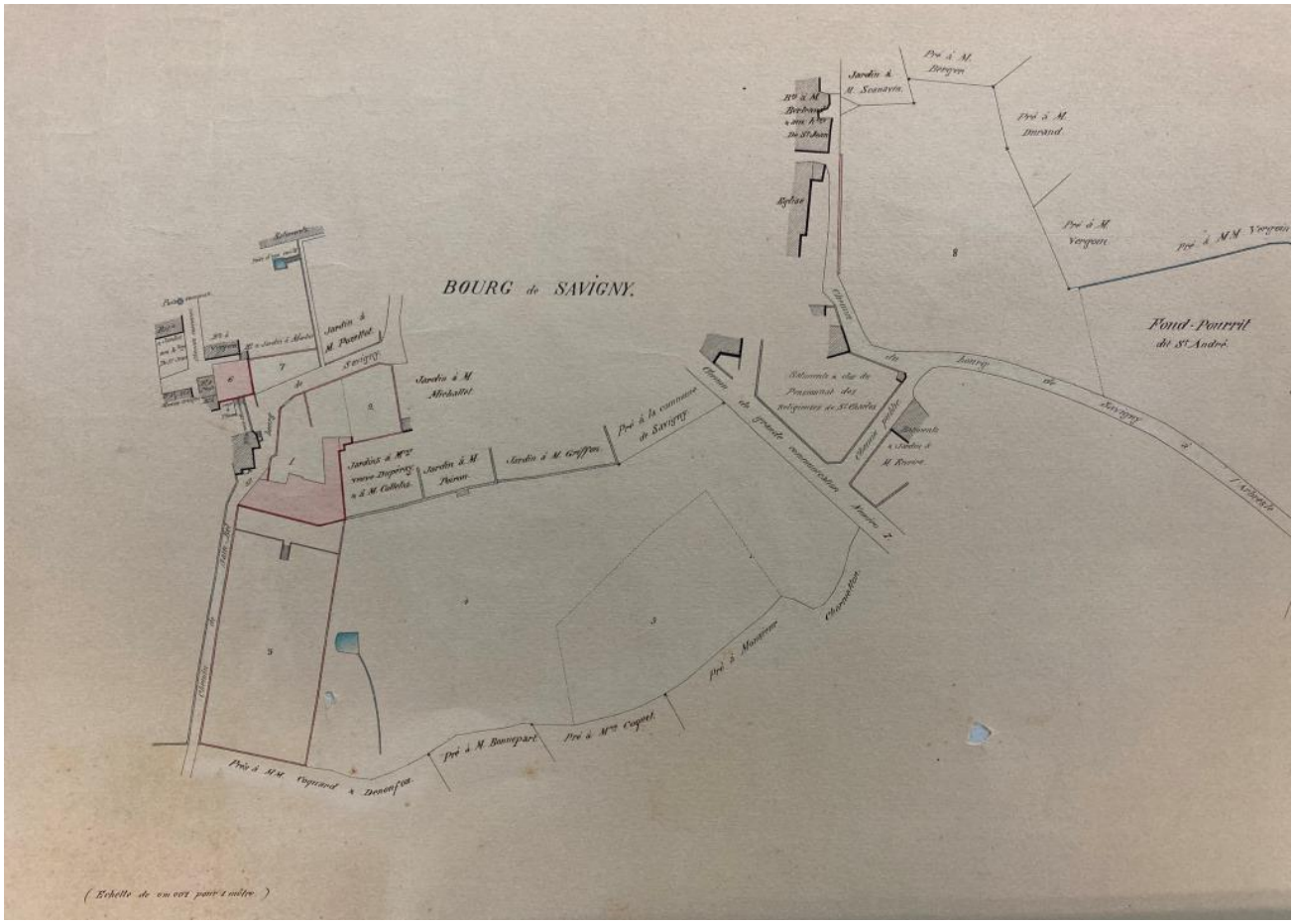

57Fi54

Agnès de Zolt

Introduction

Zone d'identification

Cote :
57Fi 1-57Fi66

Date :
1846-1966

Description physique :
Importance matérielle : 72 pièces.
Genre/Carac. phys. : Les plans sont majoritairement sur support papier, avec également quelques calques. Tous été réalisés à l'encre noire avec parfois des touches de couleurs pour matérialiser les bâtiments.

Organisme :
Archives du département du Rhône et de la métropole de Lyon

Origine :
Jean-Baptiste Rochet, Antoine-Marie Goutte et Claude-Etienne Goutte, géomètres à Sourcieux-les-Mines (Rhône).

Histoire de la conservation :
Lors de ses débuts de carrière, le donateur, M. Pangaud, a côtoyé Claude-Etienne Goutte, avec lequel il a noué des liens amicaux. Ce dernier a vendu ses plans à M. Pangaud, en 1960, pour la somme de 500 francs. M. Pangaud a installé son activité dans un cabinet rue des Fantasques, à Lyon, où il conservé les plans du cabinet Goutte, jusqu'à la vente de son propre cabinet en 1997. Il a sélectionné quelques plans dignes d'intérêt et les a conservés à son domicile, jusqu'à leur don en 2016 et leur complément en 2021. Les successeurs de M. Pangaud ont depuis déménagé à Fleurieux-sur-l'Arbresle. Nous n'avons aucune information sur ce que sont devenus le reste des plans du cabinet Goutte, laissés sur place dans l'ancien local lyonnais.

Modalités d'entrée :
Le fonds a été donné aux Archives du département du Rhône et de la métropole de Lyon par M. Louis Pangaud ancien géomètre à Sourcieux-les-Mines, en avril 2016, puis complété par un second don en mars 2021.

Zone du contenu et de la structure

Présentation du contenu :
Le fonds est constitué de 72 plans (environ 0,70 m/l), généralement levés lors de partages, de successions ou de ventes. Compte tenu de la durée de l'activité du cabinet Rochet-Goutte, le fonds est indéniablement très lacunaire. La plupart des plans sont des doubles « archives » conservés par les géomètres, donc de faible qualité esthétique. Ces plans restent néanmoins des documents intéressants pour l'histoire du parcellaire de l'Ouest lyonnais, même si leur caractère très lacunaire ne leur permet pas d'en être une source exhaustive.

Évaluation, tris, et éliminations, sort final :
Trois plans en double ont été éliminés. Des documents remis lors du second don et qui n'étaient pas des archives du cabinet Rochet-Goutte ont par ailleurs été mis à part pour être cotés en 1Fi (plans de dimensions égales ou supérieurs à 24x30 cm). Il s'agit de plans de géomètres sans lien avec le cabinet Rochet-Goutte, un plan du géomètre Balmont, qui a été intégré au 56Fi et des plans divers, dont un « tableau élémentaire de topographie civile et militaire » (sd).

Accroissements :
L'ensemble des plans conservés par le donateur ont été remis aux Archives. Aucun accroissement n'est

donc envisagé, même si des plans signés par l'un des trois géomètres peuvent toujours être retrouvés.

Mode de classement :

Les plans sont répartis en trois sous-fonds, correspondant à l'activité des trois géomètres qui se sont succédé dans le cabinet. Dans chacune de ces parties, les plans ont ensuite été classés par ordre alphabétique des communes, puis chronologique pour les communes concernées par différents plans. Certains plans étant à cheval sur plusieurs communes, là encore l'ordre alphabétique a prévalu.

Zone des conditions d'accès et d'utilisation

Conditions d'accès :

Les documents sont librement communicables, sous réserve de leur état matériel.

Conditions d'utilisation :

Les documents sont librement reproductibles sous réserve de la mention de leur référence et du service des Archives départementales du Rhône.

Caractéristiques matérielles et contraintes techniques :

Les plans sont en majeure partie sur support papier et en bon état. Seuls quelques plans dressés par Jean-Baptiste Rochet sont très fragiles. Le papier utilisé, et sans doute conservé dans de mauvaises conditions, est devenu extrêmement cassant et délicat à manipuler. La cote 57Fi1 est en revanche incommunicable.

Zone des sources complémentaires

Documents en relation :

Archives du département du Rhône et de la métropole de Lyon
11Fi - Cartes postales du Rhône
38Fi - Fonds Antoine Chamarande, géomètre
45Fi – Fonds Curis, géomètre
46Fi – Fonds Varagnat, géomètre
56Fi – Fonds Balmont, géomètre
167 J - Fonds Rochet, géomètre

Bibliographie :

DE ROLLAND (E.) et CLOUZET (D), Dictionnaire illustré des communes du Rhône, Lyon, 1903, 2 vol.
DIRECTION GENERALE DES IMPOTS, Technicien géomètre du cadastre, brochure n°168 de la direction générale des Impôts, 1981.
GARDEN (Maurice), BRONNERT (Christine) et CHAPPE (Brigitte), Paroisses et communes de France : Rhône, Edition du C.N.R.S., Lyon, 1978.
ORDRE DES GÉOMÈTRES EXPERTS, Le géomètre expert et l'ingénierie du développement local, Paris, Ordre des géomètres experts, 1998, 106 p.
ORDRE DES GÉOMÈTRES EXPERTS, 2000 ans d'arpentage : le géomètre au fil du temps, Paris, Ordre des géomètres experts, 1999, 67 p.
PELLETIER (André sous la dir.), Grande encyclopédie de Lyon et des communes du Rhône, Editions Horvath, Roanne, 1980, 4 vol.

Sommaire

57Fi1-57Fi6 **Jean-Baptiste Rochet, géomètre.**

Page 5

57Fi7-57Fi14 **Antoine-Marie Goutte, géomètre.**

Page 8

57Fi15-57Fi66 **Claude-Etienne Goutte, géomètre.**

Page 11

Répertoire

57Fi1-57Fi6 Jean-Baptiste Rochet, géomètre.

1846-1878

Biographie ou Histoire :

Jean-Baptiste Rochet est né à Tarare en 1823. Son père Louis était alors tailleur d'habits. Toutefois, dans les différents recensements où apparaît la famille Rochet, la profession de son père n'est plus jamais indiquée. Il est dit « propriétaire » dans les actes d'état civil. Que Jean-Baptiste Rochet soit devenu géomètre par choix, par nécessité ou par opportunité, il est en tous les cas le premier de sa lignée. Lors de son mariage en janvier 1857, Jean-Baptiste Rochet se déclare géomètre et propriétaire. Il épouse Benoîte Pelletier, avec laquelle il aura deux enfants, Jean-Pierre, né en août 1857 et décédé en février 1858, puis Jeanne Péroline, née en octobre 1860. Au recensement de 1866 à Sourcieux-les-Mines, un jeune homme de 18 ans vit au foyer des Rochet : il s'agit d'Antoine Goutte, employé dans le cabinet du géomètre. Jean-Baptiste Rochet décède à Sourcieux-les-Mines en 1879. Son collaborateur, Antoine-Marie Goutte, reprend alors l'activité du cabinet et épousera Jeanne Péroline Rochet en 1881.

Documents en relation :

Archives du département du Rhône et de la métropole de Lyon

État civil

4E4843 - Naissance à Tarare (24 juin 1823) page 44
4E757 - Mariage à Chevinay (28 janvier 1857 acte n° 1) page 2
4E7256 - Décès à Sourcieux-les-Mines (21 septembre 1879 acte n° 20) page 6

Recensement de population

6M2 - Sourcieux-les-Mines (1836) page 13
6M29 - Sourcieux-les-Mines (1841) page 14
6M59 - Sourcieux-les-Mines (1846) page 3
6M86 - Sourcieux-les-Mines (1851) page 3
6M132 - Sourcieux-les-Mines (1856) page 4
6M169 - Sourcieux-les-Mines (1861) page 2
6M202 - Sourcieux-les-Mines (1866) page 2
6M234 - Sourcieux-les-Mines (1872) page 5
6M270 - Sourcieux-les-Mines (1876) page 5

57Fi1 Bully et Sarcey.

1873

Description physique :
Importance matérielle : 2 pièces.
Particularité physique : papier – encre noire - couleur

Particularités :
Échelle 1/1000

Plan du partage des immeubles du défunt Jean Nicolas Sage à Bully et Sarcey. Jean Nicolas Sage est un ancien notaire installé à l'Arbresle.

Caractéristiques matérielles et contraintes techniques :
Papier très cassant : incommunicable.

57Fi2 Dommartin.

1878

Description physique :
Importance matérielle : 1 pièce.
Particularité physique : papier – encre noire - couleur
Dimensions : 63x48,5 cm

Particularités :
Échelle 1/1000

Plan géométral d'une propriété, lieu de Malataverne à Dommartin. Vente Villet – Chevalier. Plan dressé par Antoine Marie Goutte pour M. Rochet.

57Fi3 Saint-Pierre-la-Palud.

1846

Description physique :
Importance matérielle : 1 pièce.
Particularité physique : papier – encre noire
Dimensions : 45x31 cm

Particularités :
Échelle : néant

Plan d'une terre, lieu du Pillon à Saint-Pierre-la-Palud. Propriété Jacquemet.

57Fi4-57Fi5 Savigny.

1873

Description physique :
Importance matérielle : 5 pièces.
Particularité physique : papier – encre noire - couleur

Partage de la propriété du défunt Jean Nicolas Sage, avec états des contenances et estimations (septembre-novembre 1873).

Caractéristiques matérielles et contraintes techniques :
Papier cassant : à manipuler avec précaution.

57Fi4 Esquisse.

1873

Description physique :
Dimensions : 118x67 cm

Particularités :
Échelle 1/1000

57Fi5 Plan définitif.

1873

Description physique :
Dimensions : 114x85 cm

Particularités :
Échelle 1/1000

57Fi-6 Sourcieux-les-Mines et Lentilly.

1866-1867

Description physique :
Importance matérielle : 1 pièce.
Particularité physique : papier – encre noire - couleur
Dimensions : 134x95 cm

Particularités :
Échelle : néant

Plan géométral de partage judiciaire des immeubles composant la succession de défunt Jean Antoine Pincanon à Sourcieux-les-Mines et Lentilly.

57Fi7-57Fi14 Antoine-Marie Goutte, géomètre.

1879-1908

Biographie ou Histoire :

Antoine-Marie Goutte est né à Savigny en 1848. Ses parents sont cultivateurs. Il intègre le cabinet de géomètre Rochet jeune, puisqu'il est déjà signalé comme « employé » et vivant avec la famille Rochet au recensement de 1866. Antoine-Marie Goutte épouse en 1881 à Sourcieux-les-Mines, Jeanne Péroline, fille de Jean-Baptiste Rochet, dont il avait pris la suite à la tête du cabinet de géomètre en 1879, à la suite du décès de ce dernier. Le couple Goutte aura deux enfants : Benoîte Baptistine, née en octobre 1883 et Claude-Etienne en septembre 1889. L'activité du cabinet sera assurée par son fils Claude-Etienne, après le décès d'Antoine-Marie Goutte, en mai 1909. Lors du recensement de 1911, Antoine-Marie est désormais absent et Claude est indiqué comme « géomètre » et « patron ».

Documents en relation :

Archives du département du Rhône et de la métropole de Lyon

État civil

4E4763 - Naissance à Savigny (26 avril 1848 acte n° 13) page 4
4E7255 - Mariage à Sourcieux-les-Mines (30 mai 1881 acte n° 4) page 4

Recensement de population

6M202 - Sourcieux-les-Mines (1866) page 2
6M302 - Sourcieux-les-Mines (1881) page 3
6M338 - Sourcieux-les-Mines (1886) page 3
6M371 - Sourcieux-les-Mines (1891) page 1
6M405 - Sourcieux-les-Mines (1896) page 2
6M443 - Sourcieux-les-Mines (1901) page 2
6M481 - Sourcieux-les-Mines (1906) page 2
6M520 - Sourcieux-les-Mines (1911) page 2

Service de l'Enregistrement

3Q12/660 - Tables des décès - Avril 1904-décembre 1910 (volume 11) page 92
3Q12/479 - Déclaration de succession n° 207 (10 novembre 1909)

57Fi7-57Fi9 Lentilly.

1889-1895

57Fi7 Plan d'une parcelle de pré, lieu du Roivet.

1889

Description physique :
Importance matérielle : 1 pièce.
Particularité physique : papier – encre noire
Dimensions : 46x32 cm

Particularités :
Échelle 1/1000

Vente Dubost-Charbon – Ramel.

57Fi8 Plan d'un tènement de fonds en terre et vigne, lieu de Cruzol.

1892

Description physique :
Importance matérielle : 1 pièce.
Particularité physique : papier – encre noire
Dimensions : 49,5x41,5 cm

Particularités :
Échelle 1/1000

Vente Brun – Carriat et Véricel.

57Fi9 Extrait du plan de domaine du château de Mercruy.

1895

Description physique :
Importance matérielle : 1 pièce.
Particularité physique : papier huilé – encre noire - couleur
Dimensions : 99x59,5 cm

Particularités :
Échelle 1/1000

Propriété de M. Guy Chambaud de la Bruyère. Pour indication des coupes de bois taillis.

57Fi10 Lentilly et Fleurieux.

1879-1880

Description physique :
Importance matérielle : 1 pièce.
Particularité physique : papier – encre noire
Dimensions : 73x55,5 cm

Particularités :
Échelle 1/1000

Propriété Brun. Plan de trois tènements de fonds, lieux la Taubanne et les Brousses à Lentilly et lieux Le Pinay et Grand Plantier à Fleurieux.

Caractéristiques matérielles et contraintes techniques :
Plan entoilé.

57Fi11 Pollionnay.

1882

Description physique :
Importance matérielle : 6 pièces, dont 2 plans.
Particularité physique : papier – encre noire - couleur
Dimensions : 116x67,5 cm et 48,5x42 cm

Particularités :
Échelles 1/1000 et 1/2500

Plan du partage des immeubles abandonnés par les défunts époux Bouchard, lieu de Larny à Pollionnay. Présence également des états des contenances et estimations des biens immeubles (août-septembre 1882).

Caractéristiques matérielles et contraintes techniques :
Papier cassant : à manipuler avec précaution.

57Fi12-57Fi14 Sourcieux-les-Mines.

1892-1908

57Fi12 Plan du partage des immeubles composant la succession de Jean Léonard Berthaud.

1892

Description physique :
Importance matérielle : 1 pièce.
Particularité physique : papier huilé – encre noire - couleur
Dimensions : 95,5x60,5 cm

Particularités :
Échelle 1/1000

Partage au profit des dames Lachat et Dard, sœurs du défunt.

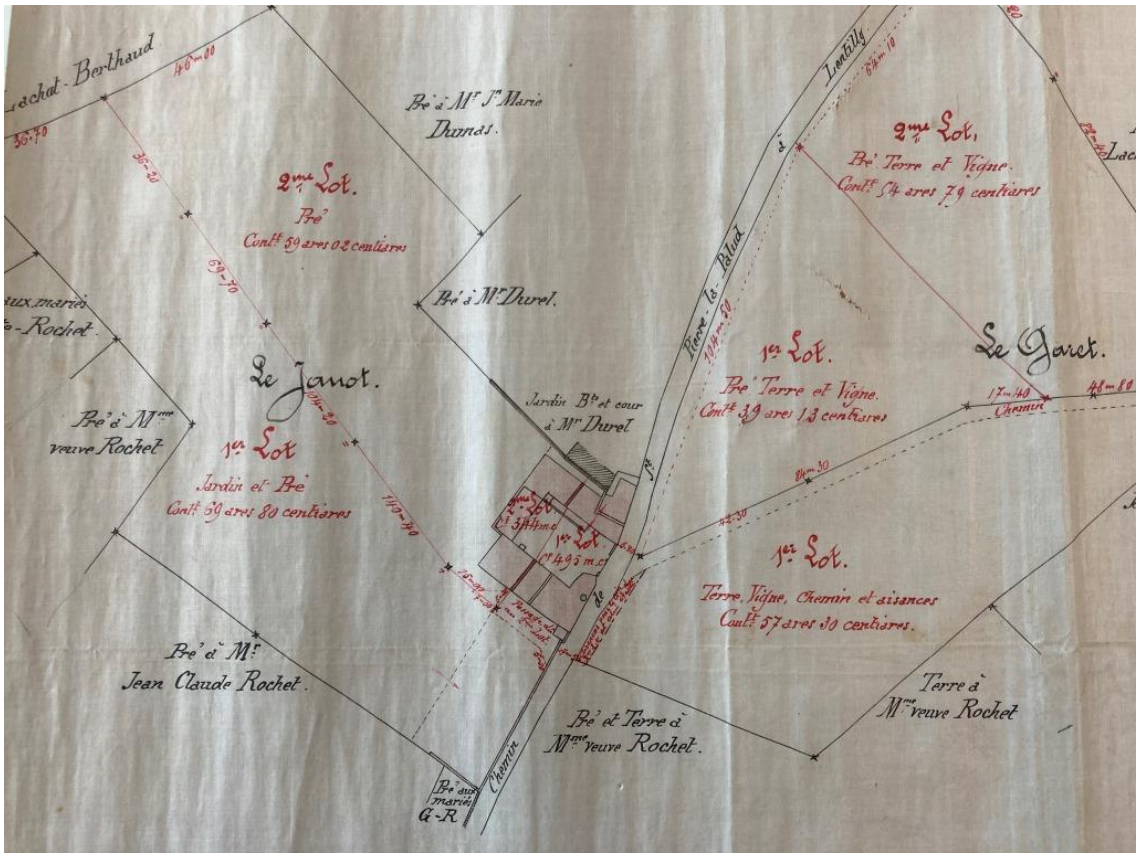

57Fi12

57Fi13 Plan d'un fonds en pré, lieu du Pilon.

1908

Description physique :
Importance matérielle : 1 pièce.
Particularité physique : papier – encre noire
Dimensions : 45x33,5 cm

Particularités :
Échelle 1/1000

Vente Chollet – société des manufactures de Saint-Gobain, Chauny et Cirey.

57Fi14 Plan d'un partage non identifié.

s.d.

Description physique :
Importance matérielle : 1 pièce.
Particularité physique : papier – encre noire – encre rouge - couleur
Dimensions : 120x68 cm

Particularités :
Échelle [1/1000]

Caractéristiques matérielles et contraintes techniques :
Papier cassant : à manipuler avec précaution.

57Fi15-57Fi66 Claude-Etienne Goutte, géomètre.

1936-1966

Biographie ou Histoire :

Claude-Etienne Goutte naît à Sourcieux-les-Mines en septembre 1889. Il devient à son tour géomètre, en qualité d'employé, puis de patron du cabinet paternel, au décès de son père, Antoine-Marie Goutte, en mai 1909. Claude-Etienne Goutte est appelé sous les drapeaux en 1909, mais est réformé pour « faiblesse de constitution » et diverses affections. Claude-Etienne Goutte demeure toute sa vie à Sourcieux-les-Mines, comme l'indiquent les recensements de population jusqu'en 1936. Il partage le foyer avec sa mère, Jeanne Péroline Rochet et sa sœur, Benoîte Baptistine, restée célibataire toute sa vie. Leur mère décède en juillet 1935. Claude-Etienne Goutte ne se mariera pas et n'aura pas de descendance. Il vend son cabinet de géomètre à Louis Pangaud vers 1961 et décède a priori au début des années 1970.

Documents en relation :

Archives du département du Rhône et de la métropole de Lyon

État civil

4E12199 - Naissance à Sourcieux-les-Mines (9 septembre 1889 - acte n° 10) page 4

Recrutement militaire

1Rp1143 - Bureau de Lyon Sud classe 1909 - matricule n° 73 (page 135)

Recensement de population

6M520 - Sourcieux-les-Mines (1911) page 2
6M560 - Sourcieux-les-Mines (1921) page 2
6M600 - Sourcieux-les-Mines (1926) page 2
6M647 - Sourcieux-les-Mines (1931) page 3
6M696 - Sourcieux-les-Mines (1936) page 3

Service de l'Enregistrement

Décès de Jeanne Péroline Rochet
3Q12/664 - Table des décès - Janvier 1933-janvier 1941 (volume 15) page 154
3Q12/520 - Déclaration de succession n° 27 (28 décembre 1935)

57Fi15 Bessenay.

1955

Description physique :
Importance matérielle : 1 pièce.
Particularité physique : calque – encre noire
Dimensions : 26,5x41,5 cm

Particularités :
Échelle 1/500

Plan des bâtiments, cour, aisances et terre, territoire de Combe Aymard, lieu de Jainon à Bessenay. Vente Richardet-Berthaud – Dumas.

57Fi16 Châtillon-d'Azergues.

1958

Description physique :
Importance matérielle : 1 pièce.
Particularité physique : papier – encre noire - couleur
Dimensions : 26,5x42 cm

Particularités :
Échelle 1/500

Plan d'un tènement bâtis, sol, puits, jardin et pré, lieu des Grandes Terres du Suc à Chatillon-d'Azergues Vente Dupeuble – D'Orazio.

57Fi17-57Fi21 Eveux.

1944-1963

57Fi17 Plans du clos de la Tourette et de ses dépendances.

1944-1945

Description physique :
Importance matérielle : 3 pièces.
Particularité physique : papier - calque - encre noire – encre rouge
Dimensions : 93,5x70,5 cm ; 167x107 cm ; 175x140 cm

Particularités :
Échelles : 1/1000 et 1/2000

Propriété de la société immobilière de la Tourette, société civile dont le siège social est sis au 1, place Gailleton à Lyon. Établi d'après les contenances et la minute d'un plan dressé en 1877 et 1878 par M. Boyon, géomètre expert à Bully. Dressé et entièrement mis à jour par Claude Goutte.

Caractéristiques matérielles et contraintes techniques :
Papier cassant : à manipuler avec précaution.

57Fi18 Plan d'une parcelle en nature de terre, lieu de Joffroy.

1958

Description physique :
Importance matérielle : 1 pièce.
Particularité physique : papier – encre noire
Dimensions : 26,5x40,5 cm

Particularités :
Échelle 1/500

Vente Goutard – Montailler.

57Fi17

TABLEAU DES CONTENANCES

N° du Plan	Nature de Propriété	Contenances hect.	ares	cent.
	Clos			
1	Château, bâtiments d'habitation et d'exploitation rurale, dépendances, jardins potagers, pelouses, ombrages, chemins, allées	5	16	65
2	Pré, pièce d'eau, chemins, ombrages, bâtiments du concierge, jardin et mur	2	82	55
3	Pré et chemins	2	10	17
4	Bois et mur		6	10
5	Terre		53	75
6	Jardin, potager et mur		14	50
7	Vigne et passage		74	95
8	Bois, chemin et mur		21	00
9	Verger et mur		23	80
10	Terre et mur		62	40
11	Pré, chemins et mur	2	72	87
12	Pré et chemin	1	39	81
13	Terre	2	10	07
14	Terre, chemin et carrière	3	06	50
15	Terre et mur	1	85	18
16	Futaie, taillis, chemins et allée	2	43	24
17	Pré, pâture, chemins, pièce d'eau et lavoir	3	28	68
18	Bois d'accacia et chemin		41	80
19	Pâture et chemin		95	24
20	Vigne, passages et chemin		58	35
21	Pré et chemin		69	64
22	Pré		33	60
23	Verger		8	50
24	Vigne		36	40
	A reporter	32	95	75

N° du Plan	Nature de Propriété	Contenances hect.	ares	cent.
	Report	32	95	75
25	Terre		35	70
26	Vigne		41	20
27	Luzernière		42	00
28	Terre, chemins et mur	3	18	80
29	Futaie, taillis, chemin et mur	1	67	59
30	Bois sapin et mur		76	85
31	Pré et mur	2	29	75
32	Taillis, futaie, ruisseau et glacière	1	67	50
33	Pré, chemin et mur	2	38	67
34	Taillis, futaie et chemins	1	97	78
35	Pâture et chemins		25	80
36	Taillis et mur	1	32	21
37	Broussailles, bois, chemin et mur	1	66	79
38	Taillis, futaie et chemin	1	10	83
39	Taillis, futaie et chemins		41	80
40	Taillis, futaie et chemins	1	03	13
41	Taillis, futaie, clairière et chemin	1	37	01
42	Taillis et chemin		26	90
43	Taillis et chemin		54	65
44	Jeune bois, taillis et chemin	1	37	51
45	Jeune bois, taillis et chemins		90	24
46	Taillis et chemins		76	05
47	Taillis et chemin		58	67
48	Taillis, futaie et chemins		42	00
49	Taillis et chemins		41	70
50	Taillis et chemins		30	20
51	Taillis et chemins		68	36
	A reporter	61	55	44

N° du Plan	Nature de Propriété	Contenances hect.	ares	cent.
	Report	61	55	44
52	Taillis et chemin		72	55
53	Taillis, bâtiment, chemins et mur	1	09	43
54	Taillis, chemins et mur	1	39	21
55	Taillis et chemin		59	57
56	Taillis et chemins		38	40
57	Taillis, futaie et chemins	1	34	41
58	Futaie et chemins		20	20
59	Futaie, chemins et ruisseau	2	00	87
60	Taillis, futaie et chemins		76	05
61	Taillis, futaie et chemins		60	74
62	Taillis et chemins		38	50
63	Taillis, futaie et chemins	1	08	73
64	Taillis, futaie et chemins	1	32	91
65	Futaie et chemins		38	40
66	Taillis, futaie et chemins	1	11	33
67	Taillis, bois pins, tour et chemins		89	15
68	Taillis, chemins et mur	1	74	09
	Contenance du Clos	77	59	98
	Parcelles en dehors du Clos			
69	Bande de terrain plantée d'arbres		4	56
70	Terrain en bois et ombrages		3	57
71	Avenue du château et aisances de terrain		14	67
72	Aisance de terrain et ombrages		2	23
73	Aisance de terrain		1	50
74	Chemin absolument privé		7	68
	Contenance totale	77	94	19
	Nota - Pointillé limitant les N.os			

57Fi19 Plan de deux parcelles en nature de pré, lieu de la Combe.

1958

Description physique :
Importance matérielle : 1 pièce.
Particularité physique : papier – encre noire
Dimensions : 27,5x41 cm

Particularités :
Échelle 1/500

Ventes Ollagnier – Voge et Ségui.

57Fi20 Plan de deux parcelles, lieu de Joffroy.

1960

Description physique :
Importance matérielle : 1 pièce.
Particularité physique : papier – encre noire - couleur
Dimensions : 26,5x41 cm

Particularités :
Échelle 1/1000

Échange Devaux – Michel.

57Fi21 Plan d'une parcelle en nature de terre, lieu des Brûlés.

1963

Description physique :
Importance matérielle : 1 pièce.
Particularité physique : papier – encre noire - couleur
Dimensions : 26,5x40,5 cm

Particularités :
Échelle 1/500

Vente Reynaud – Joos.

57Fi22-57Fi45 Lentilly.

1941-1965

57Fi22 Plan d'un fonds de terre, lieu du Grand Chemin.

1941-1942

Description physique :
Importance matérielle : 1 pièce.
Particularité physique : papier – encre noire – encre rouge
Dimensions : 35x25 cm

Particularités :
Échelle 1/1000

Partage Delolme – Cherblanc – Barbe.

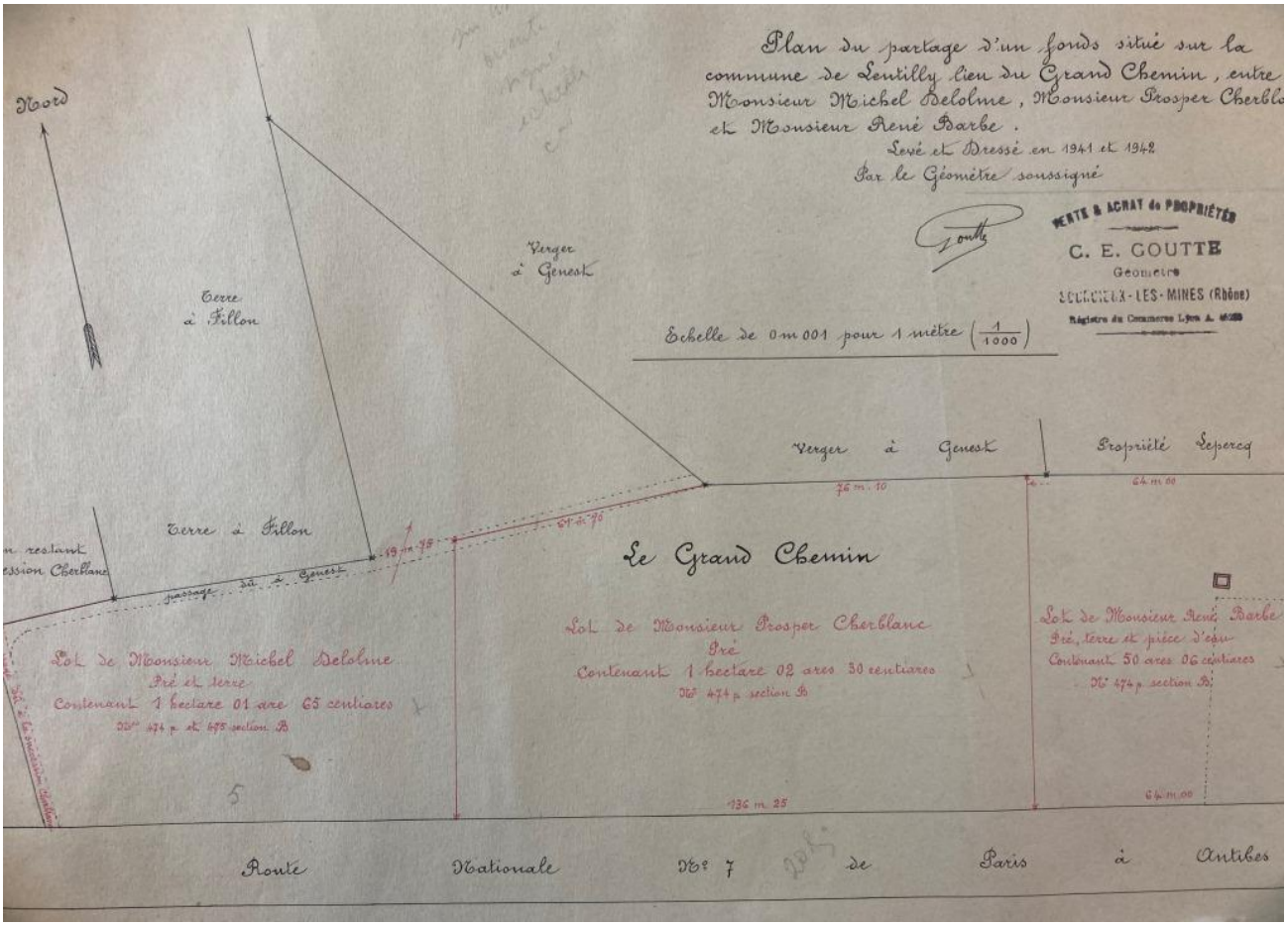

57Fi22

57Fi23 Plan d'une parcelle en nature de pré, lieu du Bourg.

1946

Description physique :
Importance matérielle : 1 pièce.
Particularité physique : papier – encre noire
Dimensions : 45,5x41 cm

Particularités :
Échelle 1/1000

Vente Dupeuble – commune de Lentilly.

57Fi24 Plan d'une maison avec puits à eau et dépendances d'une parcelle de jardin, lieu du Bourg ou de la Grand-Croix.

1954

Description physique :
Importance matérielle : 1 pièce.
Particularité physique : papier – encre noire - couleur
Dimensions : 27x41,5 cm

Particularités :
Échelle 1/200

Vente Loudoueineix – commune de Lentilly.

57Fi25 Plan d'une parcelle en nature de terre, lieu de la Burette.

1954

Description physique :
Importance matérielle : 1 pièce.
Particularité physique : papier – encre noire - couleur
Dimensions : 26,5x20,5 cm

Particularités :
Échelle 1/1000

Vente Dubost – Aimo.

57Fi26 Plan d'une parcelle en nature de terre, lieu de Rochefort.

1955

Description physique :
Importance matérielle : 1 pièce.
Particularité physique : papier – encre noire - couleur
Dimensions : 27x41,5 cm

Particularités :
Échelle 1/250

Vente Garet - Fuinel.

57Fi27 Plan d'une parcelle en nature de terre, lieu de La Rivoire.

1955

Description physique :
Importance matérielle : 1 pièce.
Particularité physique : papier – encre noire
Dimensions : 26,5x41,5 cm

Particularités :
Échelle 1/500

Vente Petit-Jean – Chambon.

57Fi28 Plan d'un fonds en pré et terre, lieu du Grand Chemin ou du Bruchet.

1955

Description physique :
Importance matérielle : 1 pièce.
Particularité physique : papier – encre noire
Dimensions : 41,5x36,5 cm

Particularités :
Échelle 1/1000

Partage Delolme – Barbe.

57Fi29 Plan d'une parcelle en nature de terre, lieu de Pouilly ou du Bois Seigneur.

1955

Description physique :
Importance matérielle : 1 pièce.
Particularité physique : papier – encre noire - couleur
Dimensions : 27x41,5 cm

Particularités :
Échelle 1/500

Vente Blanchet – Calva.

57Fi30 Plan d'une parcelle en nature de pâture, lieu de Montcher.

1955

Description physique :
Importance matérielle : 1 pièce.
Particularité physique : papier – encre noire - couleur
Dimensions : 21x27 cm

Particularités :
Échelle 1/1000

Vente Chatagnon – Chevalier.

57Fi31 Plan de terrains, lieu du Poirier.

1956

Description physique :
Importance matérielle : 1 pièce.
Particularité physique : papier – encre noire - couleur
Dimensions : 26,5x37,5 cm

Particularités :
Échelle 1/500

Échange institut Pasteur – Thollin.

57Fi32 Plan d'un bâtiment avec aisances et cour et d'une parcelle de pré, lieu du Joly.

1956

Description physique :
Importance matérielle : 1 pièce.
Particularité physique : papier – encre noire - couleur
Dimensions : 27x41,5 cm

Particularités :
Échelle 1/500

Vente Chambon, Pelletier - Susini.

57Fi33 Plan d'une parcelle en nature de pré et jardin, lieu du Bricollet.

1956

Description physique :
Importance matérielle : 1 pièce.
Particularité physique : papier – encre noire - couleur
Dimensions : 26x40,5 cm

Particularités :
Échelle 1/500

Vente Galland – Delolme.

57Fi34 Plan de délimitation du lotissement Cherblanc, lieu du Bruchet ou du Grand Chemin.

1957

Description physique :
Importance matérielle : 1 pièce.
Particularité physique : calque – encre noire
Dimensions : 52,5x39,5 cm

Particularités :
Échelle 1/500

57Fi35 Plan d'une parcelle en nature de pré, lieu des Grallières ou des Plasses.

1958

Description physique :
Importance matérielle : 1 pièce.
Particularité physique : papier – encre noire
Dimensions : 26,5x40,5 cm

Particularités :
Échelle 1/1000

Cession à titre d'échange Brun-Passot – Brun-Giraud.

57Fi36 Plan d'un lotissement simplifié d'immeubles, lieu de Pouilly ou du Bois Seigneur.

1958

Description physique :
Importance matérielle : 1 pièce.
Particularité physique : papier – encre noire
Dimensions : 40,5x47 cm

Particularités :
Échelle 1/1000

Propriété Blanchet.

57Fi37 Plan d'une parcelle en nature de pré, lieu du Bois Seigneur.

1960

Description physique :
Importance matérielle : 1 pièce.
Particularité physique : papier – encre noire
Dimensions : 27x36,5 cm

Particularités :
Échelle 1/500

Vente Coquard – Jomard.

57Fi38 Plan d'une parcelle en nature de terre, lieu du Bricollet.

1961

Description physique :
Importance matérielle : 1 pièce.
Particularité physique : papier – encre noire
Dimensions : 26,5x41,5 cm

Particularités :
Échelle 1/500

Vente Descours – Bissuel.

57Fi39 Plan d'un fonds en nature de terre, lieu du Guéret.

1961

Description physique :
Importance matérielle : 1 pièce.
Particularité physique : papier – encre noire
Dimensions : 27x42 cm

Particularités :
Échelle 1/500

Vente Chavot – Barbier et Antos.

57Fi40 Plan d'une parcelle en nature de pré, lieu du bois Seigneur.

1962

Description physique :
Importance matérielle : 1 pièce.
Particularité physique : papier – encre noire
Dimensions : 25,5x41 cm

Particularités :
Échelle 1/500

Vente Eclercy – Libourel.

57Fi41 Plan de situation du lotissement simplifié, lieu de la Burette.

1962

Description physique :
Importance matérielle : 1 pièce.
Particularité physique : calque – encre noire
Dimensions : 54,5x42,5 cm

Particularités :
Échelle 1/1250

Propriété Dubost.

57Fi42 Plan d'une parcelle en nature de terre.

1962

Description physique :
Importance matérielle : 1 pièce.
Particularité physique : papier – encre noire
Dimensions : 54x40 cm

Particularités :
Échelle 1/500

Propriété de Mlle Grunthaler (novembre 1962).

57Fi43 Plans d'une parcelle en nature de pré et de l'implantation d'une maison, lieu-dit « Pré Long ».

1964

Description physique :
Importance matérielle : 2 pièces.
Particularité physique : papier – calque - encre noire
Dimensions : 26,5x41,5 cm (plan papier) ; 35,5x29,5 cm (plan calque)

Particularités :
Échelle 1/500

Vente Simon – Joliet et propriété Joliet.

57Fi44 Cimetière communal.

1965

Description physique :
Importance matérielle : 1 pièce.
Particularité physique : papier – encre noire - couleur
Dimensions : 44x34,5 cm

Particularités :
Échelle 1/200

Agrandissement. D'après un ancien plan dressé en 1936 par Mallet, architecte à Lyon.

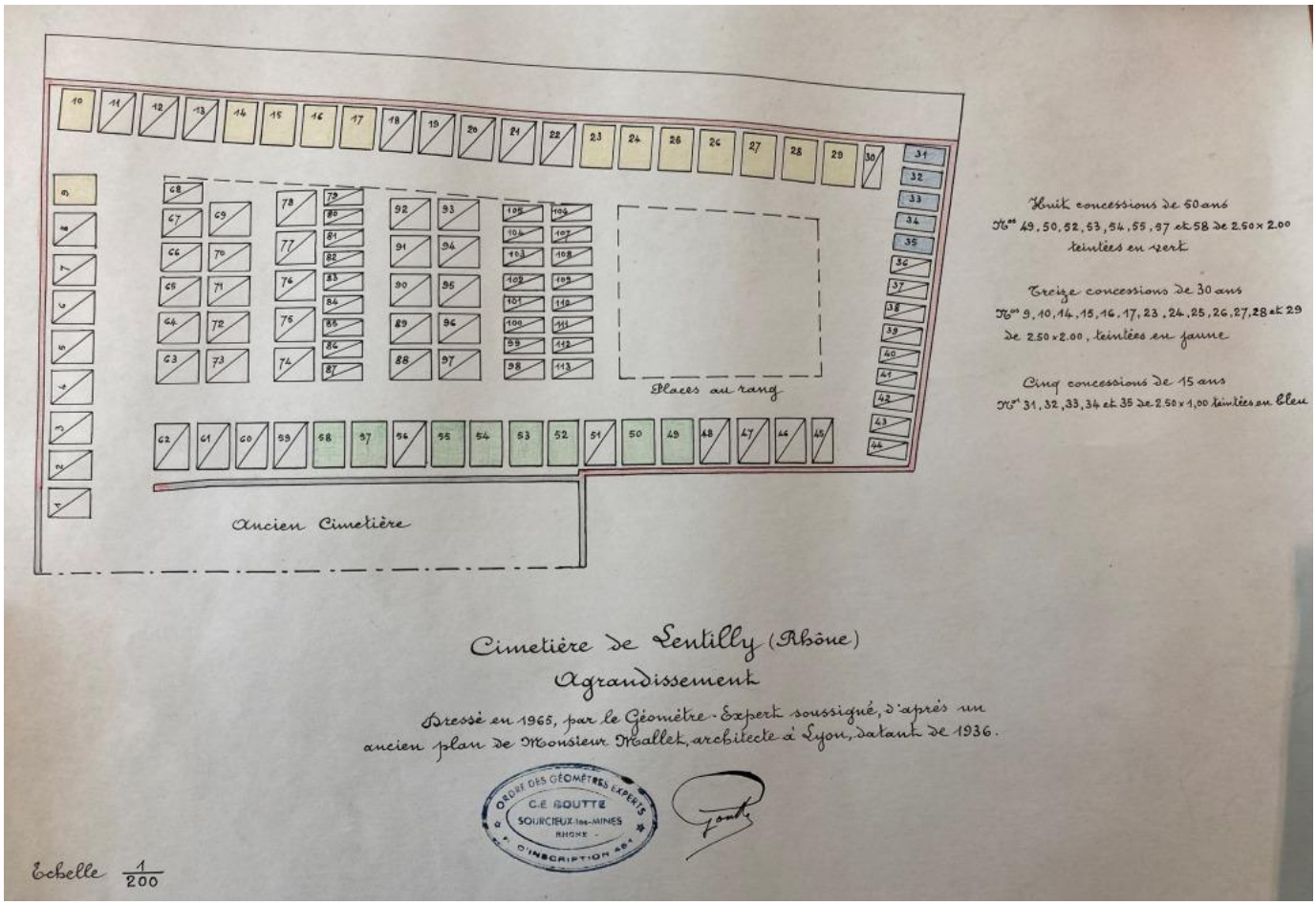

57Fi44

57Fi45 Plan de masse de la parcelle Jeanpierre, lieu des Terres.

s.d.

Description physique :
Importance matérielle : 1 pièce.
Particularité physique : papier – encre noire
Dimensions : 27x35,5 cm

Particularités :
Échelle 1/500

Implantation de la maison.

57Fi46 Lentilly et Sourcieux-les-Mines.

1936

Description physique :
Importance matérielle : 1 pièce.
Particularité physique : papier – encre noire - couleur
Dimensions : 210x150 cm

Particularités :
Échelle 1/1000

Plan du château de Malatray et de ses dépendances à Lentilly et Sourcieux-les-Mines. Propriété Steinbach.

Caractéristiques matérielles et contraintes techniques :
Papier cassant : à manipuler avec précaution.

57Fi47-57Fi51 Sain-Bel.

1953-1964

57Fi47 Plan de trois parcelles de terre, lieu de Marnay.

1953

Description physique :
Importance matérielle : 1 pièce.
Particularité physique : papier – encre noire - couleur
Dimensions : 23x28,5 cm

Particularités :
Échelle 1/500

Vente Cellier – Raymond, Molière et Vandroz.

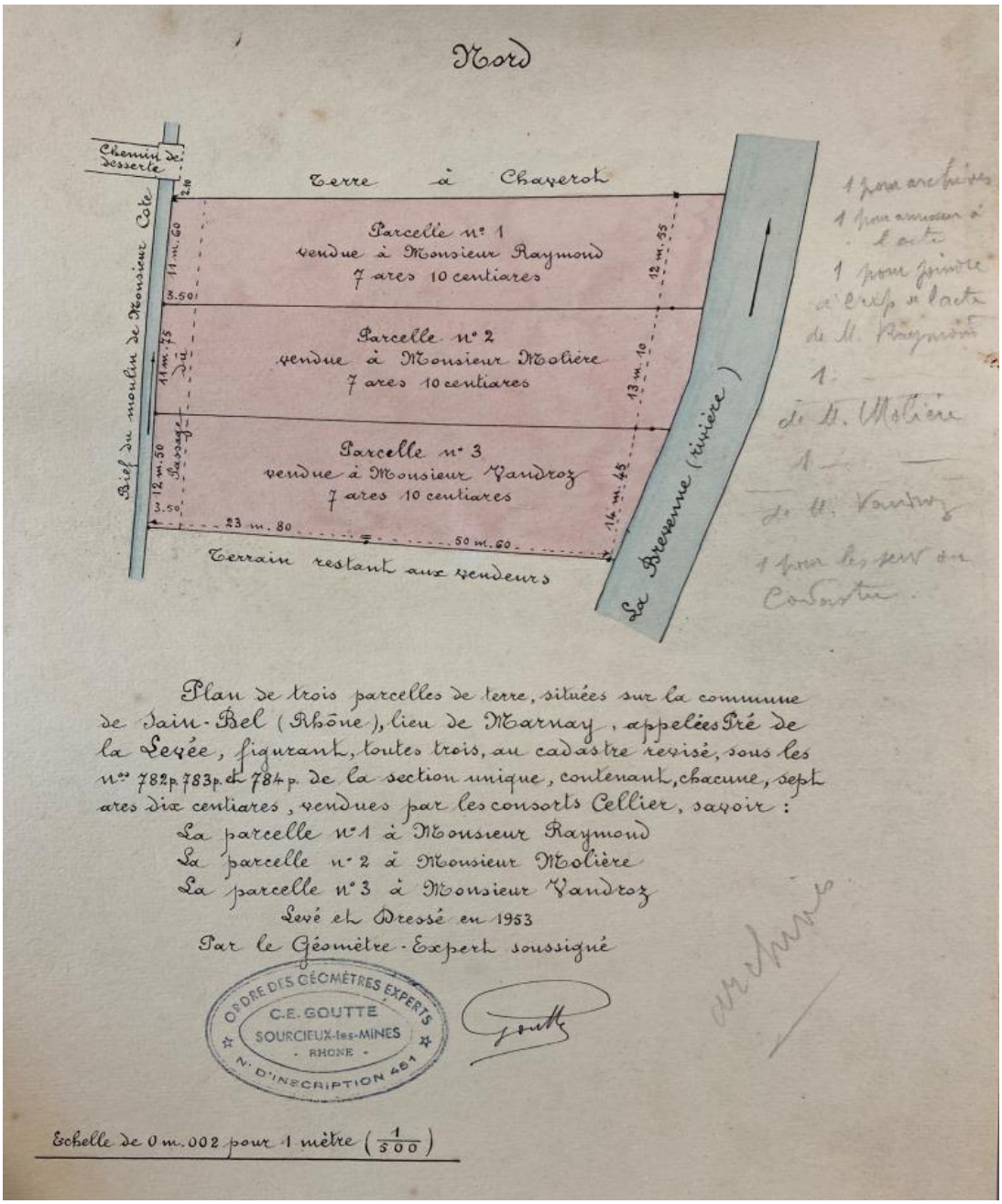

57Fi47

57Fi48 Plan d'une parcelle en nature de terre et vigne, lieu des Alouettes.

1954

Description physique :
Importance matérielle : 1 pièce.
Particularité physique : papier – encre noire
Dimensions : 20,5x26,4 cm

Particularités :
Échelle 1/1000

Partage Bordet-Taglioli – Delphin.

57Fi49 Plan du lotissement simplifié d'un tènement, lieu de la Garenne.

1960

Description physique :
Importance matérielle : 1 pièce.
Particularité physique : papier – encre noire - couleur
Dimensions : 41x27 cm

Particularités :
Échelle 1/500

57Fi50 Plan d'une parcelle en nature de pré, lieu des Allouettes.

1963

Description physique :
Importance matérielle : 1 pièce.
Particularité physique : papier – encre noire
Dimensions : 26,5x41,5 cm

Particularités :
Échelle 1/500

Vente Jacquemot – Dupupet.

57Fi51 Plan de masse de la parcelle Balaguer-Estéban, lieu de la Garenne.

1964

Description physique :
Importance matérielle : 1 pièce.
Particularité physique : papier – encre noire
Dimensions : 43,5x34 cm

Particularités :
Échelle 1/500

57Fi52 Saint-Laurent-de-Chamousset.

1964

Description physique :
Importance matérielle : 1 pièce.
Particularité physique : papier – encre noire - couleur
Dimensions : 53,5x47 cm

Particularités :
Échelle 1/250

Plan du partage d'un tènement de terrain, lieu du Bourg à Saint-Laurent-de-Chamousset. Partage Viannay.

57Fi53 Saint-Pierre-la-Palud.

1947

Description physique :
Importance matérielle : 1 pièce.
Particularité physique : papier – encre noire - couleur
Dimensions : 37,5x26 cm

Particularités :
Échelle 1/250

Plan d'une maison avec jardin, lieu de la Farge à Saint-Pierre-la-Palud. Vente Bonnard – Gubian.

57Fi54 Savigny.

1965

Description physique :
Importance matérielle : 1 pièce.
Particularité physique : papier – encre noire
Dimensions : 26x37,5 cm

Particularités :
Échelle 1/500

Plan d'une parcelle en nature de terre, lieu de Saint-Sauveur à Savigny. Vente Besson – Grima.

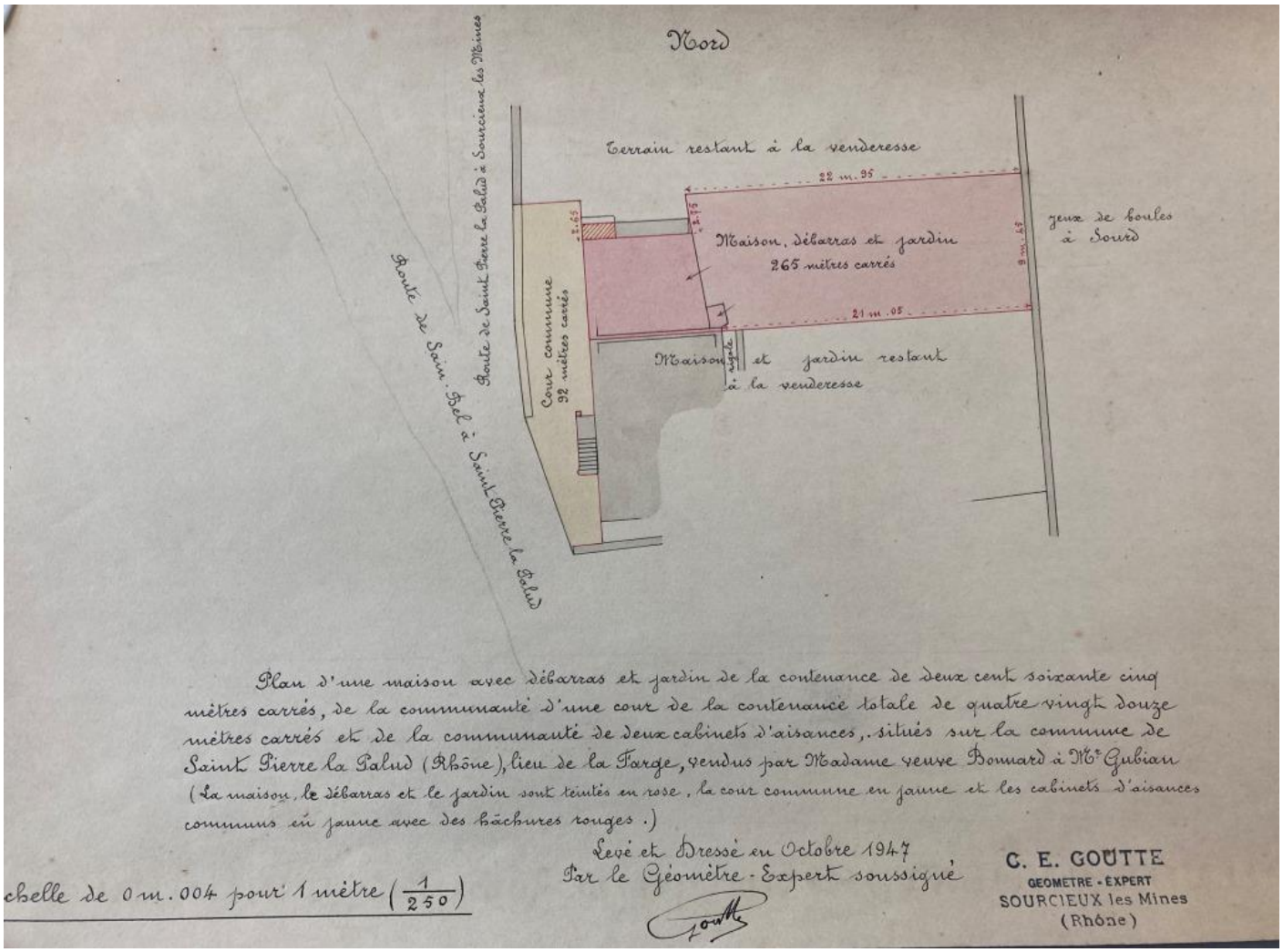

57Fi53

57Fi55-57Fi60 Sourcieux-les-Mines.

1957-1966

57Fi55 Plan de terrains en nature de pré, territoire d'Arcy, lieu de la Thuilière.

1957

Description physique :
Importance matérielle : 1 pièce.
Particularité physique : papier – encre noire
Dimensions : 41,5x27 cm

Particularités :
Échelle 1/500

Échange Chavot – Carret.

57Fi56 Plan d'une parcelle en nature de terre et rivages, lieu-dit « Chez Tholly ».

1960

Description physique :
Importance matérielle : 1 pièce.
Particularité physique : papier – encre noire - couleur
Dimensions : 26x42 cm

Particularités :
Échelle 1/500

Vente Vérissel – Goguillot.

57Fi57 Plan d'une parcelle en nature de pré, lieu du Bourg.

1962

Description physique :
Importance matérielle : 2 pièces.
Particularité physique : papier – calque - encre noire
Dimensions : 21,5x27 cm (plan papier) ; 21,5x27 cm (plan calque)

Particularités :
Échelle 1/500

Vente Vernay – Maréchal.

57Fi58 Plan d'une parcelle en nature de pré, lieu du Sarrazin.

1966

Description physique :
Importance matérielle : 1 pièce.
Particularité physique : papier – encre noire
Dimensions : 26x41,5 cm

Particularités :
Échelle 1/500

Vente Jousselme.

57Fi59 Plan d'une parcelle en nature de pré, lieu du Bourg.

1966

Description physique :
Importance matérielle : 1 pièce.
Particularité physique : calque– encre noire
Dimensions : 26x41,5 cm

Particularités :
Échelle 1/500

Vente Kmiécik – Laverrière.

57Fi60 Propriété Janicki.

s.d.

Description physique :
Importance matérielle : 1 pièce.
Particularité physique : papier – encre noire - couleur
Dimensions : 30x29 cm

Particularités :
Échelle 1/500

Construction d'un poulailler.

57Fi61-57Fi66 La Tour-de-Salvagny.

1952-1958

57Fi61 Plan d'un fonds de terre, lieu des Ecotais.

1952

Description physique :
Importance matérielle : 1 pièce.
Particularité physique : papier – encre noire – encre rouge
Dimensions : 20,5x26,5 cm

Particularités :
Échelle 1/500

Donation-partage Andrillat-Dussauge.

57Fi62 Plan d'une parcelle en nature de terre et pré, lieu de Sisoux.

1955

Description physique :
Importance matérielle : 1 pièce.
Particularité physique : papier – encre noire
Dimensions : 20,5x26,5 cm

Particularités :
Échelle 1/1000

Vente Basset – Darçay.

57Fi63 Plan d'une parcelle en nature de jardin et pré, lieu de Pissechien.

1956

Description physique :
Importance matérielle : 1 pièce.
Particularité physique : papier – encre noire
Dimensions : 27x41 cm

Particularités :
Échelle 1/500

Vente Morel – Laurent.

57Fi64 Plan d'un immeuble, lieu du Bourg.

1958

Description physique :
Importance matérielle : 1 pièce.
Particularité physique : papier – encre noire - couleur
Dimensions : 27,5x41,5 cm

Particularités :
Échelle 1/500

Vente Mutinelli-Szymanski – société immobilière de la Tour-de-Salvagny.

57Fi65 Plan d'une parcelle, lieu Le Bourg ou le Penin.

s.d.

Description physique :
Importance matérielle : 1 pièce.
Particularité physique : calque – encre noire – encre rouge
Dimensions : 26,5x24,5 cm

Particularités :
Échelle 1/1250

Vente Gros.

57Fi66 Plan d'une parcelle, lieu de Pissechien.

s.d.

Description physique :
Importance matérielle : 1 pièce.
Particularité physique : calque – encre noire - couleur
Dimensions : 53x30,5 cm

Particularités :
Échelle 1/1250

Vente Morel.