



LE DÉPARTEMENT

Bordereau de versement d'archives

Archives départementales du Rhône
34 rue Général Mouton-Duvernet
69003 LYON

Service versant

Producteur	DEPARTEMENT DU RHONE Pôle Moyens des services Direction immobilière et foncière
Service versant	DEPARTEMENT DU RHONE Pôle Moyens des services Direction immobilière et foncière
Agent responsable du versement	

Description du versement

Support	papier
N°	4642W
Date	27/11/2014
Intitulé / Analyse	Aménagement de routes, constructions de bâtiments départementaux, classements et déclassements de routes départementales : dossiers classés par communes.
Date(s) extrême(s)	1841-2006
Nombre d'articles	183
Métrage lin.	27,1 ml
Présentation du contenu	

Inventaire du versement

Cotes	Intitulé/Analyse	Dates extrêmes	Communicabilité	Sort final	
4642W/1-4642W/183	Aménagement de routes, constructions de bâtiments départementaux, classements et déclassements de routes départementales : dossiers classés par communes.	1841-2006	communicable	conservation	
..4642W/1	Saint-Symphorien-sur-Coise, dépôt annexe des Archives départementales : étude, projet d'extension, plans.	1990-1997	communicable	conservation	PAP
..4642W/2-4642W/13	Lyon. - Aménagement de bâtiments du Département.	1987-2006	communicable	Conservation	
....4642W/2	Projet d'un nouvel hôtel du Département : étude, correspondance, photographies, dossier de recherche de sites. Façade de l'hôtel du Département : éclairage. Régie rhodanienne de télévision : dossier d'aide à la décision sur le devenir de la régie.	1987-2001	communicable	conservation	PAP
....4642W/3-4642W/4	Projet d'un nouvel hôtel du Département sur le site du Palais des 24 colonnes.	1992-1993	communicable	Conservation	
.....4642W/3	Étude de faisabilité, rapport technique, correspondance.	1992-1993	communicable	conservation	PAP
.....4642W/4	Dossiers de candidatures pour le projet de réutilisation du Palais des 24 colonnes.	1992-1993	communicable	conservation	PAP
....4642W/5-4642W/7	Hôtel du Département. - Rénovation de la salle des délibérations.	2000-2001	communicable	Conservation	
.....4642W/5	Correspondance, plans.	2000-2001	communicable	conservation	PAP
.....4642W/6	Correspondance, plans, appels d'offres.	2000	communicable	conservation	PAP
.....4642W/7	Appels d'offres, plans, publicité, analyse des offres, pièces de marchés.	2000-2001	communicable	conservation	PAP
....4642W/8	Local courrier, aménagement : correspondance, plans, pièces administratives de marché. Sécurité incendie dans les bâtiments départementaux : correspondance, rapports.	2000	communicable	conservation	PAP
....4642W/9	Hôtel du Département, travaux de consolidation des statues : comptes rendus de réunions de travaux, plans ; aménagement du bâtiment : correspondance, plans. Commission	1993-2006	communicable	conservation	PAP

	de sécurité. Éclairage de la façade du bâtiment : correspondance. Réunions de travaux État-Département.				
....4642W/10	Parc de Parilly. - Aménagements paysagers. Hôtel du Département. - Rénovation de la salle des délibérations : devis, photos, correspondance ; guérite de contrôle d'accès, alarme : correspondance, plans ; détection incendie : plans, comptes rendus ; local courrier : correspondance, plans.	2000-2004	communicable	conservation	PAP
....4642W/11-4642W/13	Hôtel du Département.	1998-2005	communicable	Conservation	
.....4642W/11	Plans, comptes rendus de réunions entre le conseil général et l'État, demande d'autorisation de travaux, déclaration de travaux ; sécurité incendie.	1998-2005	communicable	conservation	PAP
.....4642W/12	Extension du réseau de chauffage (2005), menuiseries extérieures : cahier des clauses techniques particulières, plans, photographies (2003-2004) ; extension de l'état-major État-Département dans les combles : correspondance (2004) ; éclairage de la façade : correspondance (2005) ; création d'un ascenseur : plans (2002) ; amphithéâtre Jean Moulin : devis (2000) ; esquisse de la salle d'attente : photographies (2004).	2000-2005	communicable	conservation	PAP
.....4642W/13	Éclairage des façades : photographies, plans, correspondance.	2002-2005	communicable	conservation	PAP
..4642W/14-4642W/16	Microfilms transmis par l'INSEE : classement par ordre alphabétique des communes.		communicable	Conservation	
....4642W/14	Affoux à Jullié.		communicable	conservation	PAP
....4642W/15	Lacenas à Souzy.		communicable	conservation	PAP
....4642W/16	Saint-Andéol-le-Château à Yzeron.		communicable	conservation	PAP
..4642W/17	Route départementale 8 (RD 8) entre Pont-Trambouze et Cours-la-Ville : déclaration d'enquête publique et parcellaire, correspondance, plans (1994). Chemin départemental 185 (CD 185) à Saint-Laurent-d'Oingt : déclaration d'utilité publique et parcellaire (DUPP), correspondance, plans, arrêtés, articles de presse (1987-1988). Vente par le Département d'une parcelle sur la commune de Vaulx-en-Velin à la société Supermarché aux Pucés : correspondance (1980-1983). Maisons du Département dans les cantons de Lyon et Villeurbanne (1994).	1980-1994	communicable	conservation	PAP
..4642W/18	Échange de biens immobiliers entre la commune de Monsols et le Département, aménagement de la maison du Département : correspondance, plans.	1996-1997	communicable	conservation	PAP
..4642W/19	Maison du Rhône de Rillieux-la-Pape, travaux : correspondance, plans.	1998-2000	communicable	conservation	PAP
..4642W/20	Maison du Rhône de Saint-Symphorien-d'Ozon, travaux d'aménagement : devis, plans, correspondance.	1998	communicable	conservation	PAP
..4642W/21	Maison du Rhône de Lyon 2e rue Saint-Hélène : document sur le choix des entreprises, cahier des clauses techniques.	1997	communicable	conservation	PAP
..4642W/22	Boulevard urbain sud à Vénissieux : plans, liste des propriétaires.	1989	communicable	conservation	PAP
..4642W/23	Commune de Toussieu : notifications individuelles.	1993-1994	communicable	conservation	PAP
..4642W/24	Route départementale 518 à Saint-Priest : dossiers d'enquête parcellaire, plans, étude d'impact de la SCI-Le Belvédère, correspondance, plans.	1990-1995	communicable	conservation	PAP
..4642W/25	Boulevard urbain sud à Corbas : dossiers d'enquête parcellaire, état parcellaire, plans.	1989	communicable	conservation	PAP















..4642W/26	Dossiers de suivi des maisons du Département de Saint-Genis-Laval, Saint-Symphorien-sur-Coise et le Bois-d'Oingt : plans, correspondance.	1992-1998	communicable	conservation	<input type="checkbox"/> <input type="checkbox"/> <input type="checkbox"/>
..4642W/27	Boulevard urbain sud entre Feyzin et Corbas : correspondance, plans, dossier d'enquête parcellaire, registre d'enquête publique.	1990-1991	communicable	conservation	<input type="checkbox"/> <input type="checkbox"/> <input type="checkbox"/>
..4642W/28	Route départementale 35 (RD 35) à Saint-Julien-sous-Montmelas : plans, correspondance, enquête publique, registre des notifications individuelles, arrêtés, délibérations (1993-1994). Route départementale 148 (RD 148) à Corbas : dossier de classement et déclassement, correspondance (1994). Route départementale 95 (RD 95) à Vénissieux : dossier de classement et déclassement, correspondance, plans (1989). Transfert de compétences de l'État vers le Département et la communauté urbaine de Lyon : correspondance, plans (1971-1982). Route départementale 4 (RD 4) d'Aveize à Pomeys : arrêtés, plans, dossier de classement et déclassement (1991). Commune des Ardillats : dossier de classement et déclassement, arrêtés, plans (1988-1991).	1971-1994	communicable	conservation	<input type="checkbox"/> <input type="checkbox"/> <input type="checkbox"/>
..4642W/29	Route départementale 518 (RD 518) à Mions : correspondance, dossiers de classement et déclassement (1992-1993). Autoroute A42 à Lyon-Villeurbanne : dossier de classement (1983). Chemin départemental 144 (CD 144) à Rillieux-la-Pape : dossier de classement et déclassement, plans, correspondance (1980). Route départementale 2 (RD 2) à Pomeys, rétrocession de terrains pour le plan d'eau : correspondance, plans (1988). Route nationale 7 (RN 7) à Pontcharra-sur-Turdine, classement et déclassement : correspondance, plans, arrêtés (1995).	1980-1995	communicable	conservation	<input type="checkbox"/> <input type="checkbox"/> <input type="checkbox"/>
..4642W/30	Routes départementales 2 et 122 (RD 2 et RD 122) à Saint-Martin-en-Haut, classement et déclassement : correspondance, plans, arrêtés (1991-1993). Route départementale 34 (RD 34) à Aveize, classement et déclassement : arrêtés, classement (1991). Boulevard urbain sud (BUS) à Saint-Fons, Feyzin, Vénissieux et Corbas : arrêtés, déclaration d'utilité publique, affichage, enquête parcellaire, correspondance (1985-1990). Voirie départementale, transfert de routes secondaires (1972-1973). Régnié-Durette, classement et déclassement : correspondance, plans (1987-1988). Route départementale 6 (RD 6), rocade Est à Jons : correspondance, plans (1992-1995).	1972-1995	communicable	conservation	<input type="checkbox"/> <input type="checkbox"/> <input type="checkbox"/>
..4642W/31	Route départementale 518 (RD 518) à Mions, Toussieu et Saint-Pierre-de-Chandieu : correspondance, plans (1999). Route départementale 42 (RD 42) à Brignais, Chaponost et Saint-Genis-Laval, travaux sur la 2x2 voies : concertation, correspondance, délibérations, plans, articles de presse (1992-1993).	1992-1999	communicable	conservation	<input type="checkbox"/> <input type="checkbox"/> <input type="checkbox"/>
..4642W/32	Route départementale 18 (RD 18) à Saint-Jean-d'Ardières, enquête préalable à la déclaration d'utilité publique (DUP) : état parcellaire, plans, correspondance.	1996-2000	communicable	conservation	<input type="checkbox"/> <input type="checkbox"/> <input type="checkbox"/>
..4642W/33-4642W/45	Classement des voies communales dans le réseau départemental : arrêtés, correspondance, registre d'enquête publique, plans, articles de presse .	1979-2001	communicable	Conservation	











....4642W/33	Route départementale 548 (RD 548), voie communale 9 (VC 9) à Thel (1992) ; route départementale 657 (RD 657), voies communales 15-22 à Lamure-sur-Azergues et Saint-Nizier (1991) ; route départementale 658 (RD 658), voie communale 9 (VC 9) à Poulelles-Écharmeaux (1989-1992) ; route départementale 659 (RD 659), voie communale 6 (VC 6) à Claveisolles (1991) ; route départementale 653 (RD 653), voie communale 2 (VC 2) à Civrieux-d'Azergues (1991) ; route départementale 22 (RD 22), voie communale 4 (VC 4) entre Saint-Jacques-des-Arrêts et Tradés (1984).	1984-1992	communicable	conservation	PRP
....4642W/34	Route départementale 614 (RD 614) à la Chapelle-sur-Coise (1982-1983) ; route départementale 633 (RD 633) à Aveize (1986-1989) ; route départementale 628 (RD 628) entre Saint-Martin-en-Haut et Thurins (1987-1988) ; voie communale 403 (VC 403) à Meys (1987-1991) ; route départementale 662 (RD 662), voie communale (VC 10) à Pomeys (1991-1992).	1982-1992	communicable	conservation	PRP
....4642W/35	Route départementale 2 (RD 2) de Saint-Symphorien-sur-Coise à Pomeys ; route départementale 8 (RD 8) à Amplepuis (1986-1994), Saint-Jean-la-Bussière (1984-1986) et Cours-la-Ville (1987-1988) ; route départementale 10 (RD 10) de Saint-Vincent-de-Reins à Cublize (1984-1985).	1983-1987	communicable	conservation	PRP
....4642W/36	Route départementale 627 (RD 627) à Cerves (1987) ; route départementale 626 (RD 626) à Ouroux et Saint-Jacques-des-Arrêts (1985-1987) ; route départementale 66 (RD 66), voie communale 4 (VC 4) de Saint-Igny-de-Vers à Saint-Clément-de-Vers (1990-1991).	1990-1991	communicable	conservation	PRP
....4642W/37	Voie communale 203 (VC 203) à Dracé (1983) ; voie communale 201 (VC 201) à Saint-Lager ; voie communale 4 (VC 4) entre Saint-Jean-d'Ardières et Corcelles-en-Beaujolais (1987) ; voie communale 4 (VC 4) à Saint-Étienne-la-Varenne (1990-1991) ; voie communale 33 (VC 33) à Juliéna (1979-1984) ; voie communale 205 (VC 205) à Saint-Étienne-des-Ouillières (1989-1991) ; voies communales 402 et 409 (VC 402-409) à Frontenas, Oingt, Theizé et Moré (1981-1983).	1979-1991	communicable	conservation	PRP
....4642W/38	Demi-passerelle à Sainte-Colombe (2000-2001) ; route départementale 663 (RD 663) à Sainte-Catherine (1994-2001).	1994-2001	communicable	conservation	PRP
....4642W/39	Route départementale 28 (RD 28) à Condrieu ; route départementale 119 (RD 119) à Corcelles-en-Beaujolais.	2000-2001	communicable	conservation	PRP
....4642W/40	Voie communale 210 (VC 210) à Pont-Trambouze (1990-1991) ; chemin rural 153 (CR 153) entre Mardore et Cours-la-Ville (1990-1991) ; voie communale 7 (VC 7) entre Grézieu-la-Varenne et Vaugneray (1981-1983) ; voies communales 1 et 2 (VC 1 - VC2) entre Grézieu-la-Varenne et Pollionnay (1986-1989) ; voie communale 4 (VC 4) à Yzeron (1992-1993) ; voie communale 426 (VC 426) entre Denicé et Gleizé (1989-1991).	1981-1993	communicable	conservation	PRP
....4642W/41	Routes départementales 625 et 616 (RD 625 et RD 616) à Longes (1985-1987) ; route départementale 615 (RD 615) entre Ampuis et Tupinet-Semons (1983) ; route départementale 607 (RD 607) à Sainte-Paule, Saint-Laurent-d'Oingt et Oingt (1990-1992) ; route départementale 660 (RD 660) entre Bagnols et le Breuil (1990).	1983-1992	communicable	conservation	PRP


....4642W/42	Route départementale 654 (RD 654) à Saint-Jean-de-Touslas (1991) ; route départementale 2 (RD2) entre Givors et SAint-Andéol (1991-1992) ; route départementale 83 (RD 83) à Chassagny (1989-1992) et Montagny (1991-1992) ; route départementale 158 (RD 158) entre Givors et Echalas (1988).	1983-1992	communicable	conservation	PAP
....4642W/43	Route départementale 18 (RD 18) à Saint-Jean-d'Ardières.	1996-1997	communicable	conservation	PAP
....4642W/44	Route départementale 149 (RD 149) à Saint-Symphorien-d'Ozon (1991-1999) ; route départementale 668 (RD 668) à Saint-Didier-sous-Riverie (1992-1997) ; route départementale 667 (RD 667) à Chaussan (1997).	1991-1997	communicable	conservation	PAP
....4642W/45	Route départementale 114 (RD 114) à Vourles (1991-1997) ; route départementale 665 (RD 665) à Amplepuis (2000).	1991-2000	communicable	conservation	PAP
..4642W/46-4642W/47	Route départementale 37 et route nationale 6 (RD 37 et RN 6) à Saint-Jean-d'Ardières.	1991-1995	communicable	Conservation	
....4642W/46	Plans, correspondance.	1991-1993	communicable	conservation	PAP
....4642W/47	Dossier relatif à la déviation de la route : correspondance, plans, acquisitions de terrains.	1994-1995	communicable	conservation	PAP
..4642W/48	Route départementale 42 (RD 42), boulevard Valvert à Tassin-la-Demi-Lune : plans, correspondance, dossier d'enquête parcellaire, articles de presse, arrêtés.	1989-1991	communicable	conservation	PAP
..4642W/49-4642W/50	Route départementale 37 (RD 37) entre Belleville-sur-Saône et Saint-Jean-d'Ardières.	1989-1995	communicable	Conservation	
....4642W/49	Déviations, projet de concertation : correspondance, délibérations, arrêtés, état parcellaire, plans, cahier de concertation, articles de presse.	1989-1992	communicable	conservation	PAP
....4642W/50	Notifications individuelles, articles de presse, plans, état parcellaire.	1992-1995	communicable	conservation	PAP
..4642W/51	Route départementale 19 (RD 19) entre Eveux et l'Arbresle : dossier de concertation, articles de presse, plans, correspondance, arrêtés, dossier d'enquête préalable à la déclaration d'utilité publique, notifications individuelles (1993-1995) ; route départementale 37 (RD 37) entre Saint-Jean-d'Ardières et Belleville-sur-Saône : dossier modificatif suite à l'enquête d'utilité publique, plans, dossier d'enquête parcellaire (1992).	1992-1995	communicable	conservation	PAP
..4642W/52-4642W/53	Route départementale 2 (RD 2) à Saint-Didier-sous-Riverie : dossier d'enquête préalable à la déclaration d'utilité publique, plans, correspondance, état parcellaire, cahier de concertation, articles de presse.	1996-2003	communicable	Conservation	
....4642W/52	1996-1997.	1996-1997	communicable	conservation	PAP
....4642W/53	1997-2003.	1997-2003	communicable	conservation	PAP
..4642W/54	Pont de la sucrerie à Vaulx-en-Velin : correspondance, dossier de concertation, articles de presse, plans, rapport technique, liste des propriétaires.	1991-1994	communicable	conservation	PAP
..4642W/55	Pont de la sucrerie à Vaulx-en-Velin : deuxième enquête publique, presse, correspondance (1996-1997). Route départementale 517 (RD 517) à Décines-Charpieu : dossier d'acquisition, correspondance, plan, notifications, registre d'enquête publique, déclaration d'utilité publique (1986-1991).	1986-1997	communicable	conservation	PAP
..4642W/56	Chemin départemental 75 à Francheville (CD 75) : articles de presse, correspondance, déclaration d'utilité publique, registre d'enquête publique, études d'impact (1987-1991).	1987-1997	communicable	conservation	PAP














	Pont de la sucrerie à Vaulx-en-Velin : arrêtés, articles de presse, budgets, plans (1996-1997).				
..4642W/57	Boulevard urbain sud (BUS) à Corbas : dossier d'enquête parcellaire, arrêtés, correspondance, presse, cessions, expropriations, plans.	1989-1990	communicable	conservation	PRP
..4642W/58-4642W/59	Classement des voies communales dans le réseau départemental : arrêtés, correspondance, registre d'enquête publique, plans, articles de presse .	1982-1992	communicable	Conservation	
....4642W/58	Voies communales 2 et 8 (VC 2 et VC 8) entre Saint-Romain-en-Gal (1987) ; route départementale (RD 161) aux Haies ; route départementale 625 (RD 625) à Longes ; route départementale 162 (RD 162) à Echallas ; rouet départementale 117 (RD 117) à Millery ; route départementale 488 (RD 488) à Saint-Andéol-le-Château (1989-1991).	1987-1991	communicable	conservation	PRP
....4642W/59	Voie communale 5 (VC 5) à Pollionnay (1982-1984) ; voie communale 15 (VC 15) à Savigny ; voie communale 6 (VC 6) entre Bibost et Bessenay (1987-1991) ; voies communales 8, 44 et 7 (VC 8, VC 44, VC 7) à Dommartin (1989-1991) ; voie communale 401 (VC 401) à Fleurieux-sur-l'Arbresle (1987-1992) ; voie communale 202 (VC 202) entre Eveux et Sourcieux-les-mines (1989-1991).	1982-1992	communicable	conservation	PRP
..4642W/60-4642W/61	Ventes sans suite.	1980-1999	communicable	Conservation	
....4642W/60	Communes à préciser.	1980-1999	communicable	conservation	PRP
....4642W/61	Communes à préciser.	1980-1999	communicable	conservation	PRP
..4642W/62	Route nationale 383, boulevard Laurent Bonnevey entre Villeurbanne et Bron : plans.	1965-1984	communicable	conservation	PRP
..4642W/63	Route nationale 83 (RN 83) à Villeurbanne : plans, état parcellaire ; chemin départemental 29 (CD 29) à Villeurbanne ente Terrailon et Sept-chemins : plans (1967).	1984-1967	communicable	conservation	PRP
..4642W/64	Boulevard Laurent Bonnevey, chemins départementaux 3 et 29 (CD 3 et CD 29) à Bron : plans, correspondance, arrêtés (1965-1971). Chemin départemental 3 (CD 3) à Villeurbanne, zone d'étude d'une paroi anti-bruit : correspondance, plans (1978). Route départementale 127 (RD 127) à Jonage, déviation et expropriations : plans, correspondance (1999-2001). Déviation entre Jonage et Pusignan, prorogation de la déclaration d'utilité publique (DUP) (2003-2004).	1965-2004	communicable	conservation	PRP
..4642W/65	Voie communale 1 (VC 1) à Saint-Appolinaire (1988-1989) , voie communale 201 (VC 201) à Joux (1987-1988), voie communale 1 (VC 1) à Saint-Loup (1988), voies communales 1 et 2 (VC 1 et VC 2) à Tarare (1987-1988), voie communale 35 (VC 35) à Larajasse (1991), voie communale 37 (VC 37) à Coise (1992-1993). - Classement dans le réseau départemental : arrêtés, correspondance, registre d'enquête publique, articles de presse.	1987-1993	communicable	conservation	PRP
..4642W/66	Contournement sud de Meyzieu, enquête parcellaire : notifications individuelles du dépôt d'enquête, questionnaires, actes de naissance.	1990-1991	communicable	conservation	PRP
..4642W/67	Route départementale 29 (RD 29) à Colombier-Saugnieu : correspondance, plans (1995). Contournement sud de Meyzieu, enquête parcellaire complémentaire : rapports, état parcellaire, plans, correspondance, notifications individuelles, arrêtés, articles de presse (1993-1994).	1993-1995	communicable	conservation	PRP

..4642W/68	Route départementale 57 (RD 57) entre Corbas et Saint-Fons : dossier de cessions de terrains, correspondance, plans, état parcellaire (1991-1992). Pont de la sucrerie à Vaulx-en-Velin : correspondance, arrêtés, plans, rapport d'utilité publique et parcellaire, notifications individuelles (1992-1997).	1991-1997	communicable	conservation	
..4642W/69	Chemin départementale 87 (CD 87) à Chasselay : plans, correspondance, dossier d'enquête préalable à la déclaration d'utilité publique (1991) ; route départementale 36 (RD 36) à Vernaison : plans, permis de construire, dossier d'enquête parcellaire, registre d'enquête publique, correspondance, articles de presse, arrêtés, expropriations (1972-1986).	1972-1991	communicable	conservation	
..4642W/70	Route départementale 612 (RD 612) entre Ternay et Sérézin-du-Rhône (1992-1999) : plans, articles de presse, notifications individuelles, état parcellaire, correspondance, rapports, prorogation de la déclaration d'utilité publique (DUP), dossier d'enquête parcellaire, dossier d'enquête préalable de la DUP.	1992-1999	communicable	conservation	
..4642W/71	Contournement sud, chemin départemental 517 (CD 517) à Meyzieu. - Modification du plan d'occupation des sols (POS) : plans (1976-1977), correspondance, arrêtés, déclaration d'utilité publique, dossier d'enquête parcellaire, registre d'enquête publique, articles de presse (1985-1993).	1976-1993	communicable	conservation	
..4642W/72	Route départementale 125 (RD 125) et autoroute A 45 entre Pierre-Bénite et Irigny, enquêtes conjointes parcellaire et préalables à la déclaration d'utilité publique : plans, correspondance (1992-1994). Route départementale 42 (RD 42) entre Brignais et Saint-Genis-Laval : dossier de rejet d'eaux pluviales, articles de presse, correspondance (1997-1998).	1992-1998	communicable	conservation	
..4642W/73	Route départementale 27 (RD 27) à Chambost-Longessaigne, voie communale 8 (VC 8) à Sainte-Foy-l'Argentière, route départementale 633 (RD 633) à Souzy, route départementale 637 (RD 637) à Haute-Rivoire, route départementale 636 (RD 636) entre Brullioles et Saint-Laurent-de-Chamousset, voie communale 410 (VC 410) entre Rivolet et Montmelas-Saint-Sorlin. - Classement des voies communales dans le réseau départemental : arrêtés, correspondance, registre d'enquête publique, plans, articles de presse.	1986-1991	communicable	conservation	
..4642W/74	Chemin départemental 75 (CD 75) à Francheville : articles de presse, correspondance, déclaration d'utilité publique, registre d'enquête publique, plans, état parcellaire.	1987	communicable	conservation	
..4642W/75	Boulevard Valvert à Tassin-la-demi-lune : dossier d'enquête parcellaire, plans (1989). Chemin départemental 75 (CD 75) à Francheville : dossier de libération des emprises, plans (1987).	1987-1989	communicable	conservation	
..4642W/76	Boulevard Valvert, route départementale 42 (RD 42) : plans, correspondance, dossier de libération des emprises, arrêtés, correspondance ; protection phonique : correspondance, convention, dossier d'enquête préalable à la déclaration d'utilité publique.	1986-1993	communicable	conservation	
..4642W/77-4642W/78	Classement des voies communales dans le réseau départemental : arrêtés, correspondance, registre d'enquête publique, plans, articles de presse.	1981-1993	communicable	Conservation	









....4642W/77	Voies communales 1 et 2 (VC 1, VC 2) entre Longessaigne et Villechenève ; route départementale 25 (RD 25) à Saint-Genis-l'Argentière.	1988-1989	communicable	conservation	
....4642W/78	Voie communale (VC 14) à Ronno ; chemin départemental 605 (CD 605) à Saint-Bonnet-le-Troncy, Cublize et Meaux-la-Montagne ; voie communale 411 (VC 411) à Belmont ; voies communales 4, 401 et 11 (VC 4, VC 401, VC 11) entre Ronno et Amplepuis ; voie communale 81 (VC 81) à Anse ; voie communale 6 (VC 6) à Chazay-d'Azergues ; voie communale 403 (VC 403) à Morancé.	1981-1993	communicable	conservation	
..4642W/79	Route départementale 30 (RD 30) entre Grézieu-la-Varenne et Pollionnay : enquête parcellaire, correspondance, rapports, arrêtés, articles de presse, enquête préalable à la déclaration d'utilité publique, mise en compatibilité du plan d'occupation des sols.	1995-1996	communicable	conservation	
..4642W/80	Route départementale 12 (RD 12) à Sérézin, Solaize et Ternay : dossier d'enquêtes conjointes parcellaire et préalable à la déclaration d'utilité publique.		communicable	conservation	
..4642W/81	Route départementale 12 (RD 12) entre Chasse-sur-Rhône et Solaize : plans, dossier d'enquête préalable à la déclaration d'utilité publique.	1990	communicable	conservation	
..4642W/82-4642W/83	Route départementale 30 (RD 30) à Soucieu-en-Jarrest		communicable	Conservation	
....4642W/82	Dossier d'enquête préalable à la déclaration d'utilité publique, dossier d'enquête parcellaire complémentaire, notifications, correspondance, plans, rapports, arrêtés, expropriations.	1996-2000	communicable	conservation	
....4642W/83	Correspondance, plans, expropriations.	1990-2004	communicable	conservation	
..4642W/84	Route départementale 12 (RD 12) à Sérézin, Solaize et Ternay : correspondance, arrêtés, déclaration d'utilité publique (DUP), plans, rapports, dossier parcellaire, projet modificatif à la DUP.	1992-1996	communicable	conservation	
..4642W/85	Route départementale 485 (RD 485) entre Lozanne et Belmont : dossiers d'enquêtes simultanées d'utilité publique et parcellaire, plans, correspondance, registre d'enquête publique, arrêtés.	1987-1988	communicable	conservation	
..4642W/86	Route départementale 13 (RD 13) entre Saint-Vérand et Légnay : plans, correspondance.	1995	communicable	conservation	
..4642W/87	Route départementale 36 (RD 36) à Solaize : déclaration d'utilité publique (DUP), arrêtés, rapports, correspondance, plans, dossier d'enquête préalable à la DUP, articles de presse, notifications.	1994-1995	communicable	conservation	
..4642W/88	Route départementale 504 (RD 504) entre Saint-Jean-la-Bussière et Thizy : dossiers d'enquêtes d'utilité publique et parcellaire, correspondance, arrêtés, registre d'enquête publique, plans, études d'impact.	1987-1988	communicable	conservation	
..4642W/89-4642W/91	Classement des voies communales dans le réseau départemental : arrêtés, correspondance, registre d'enquête publique, plans, articles de presse.	1984-1998	communicable	Conservation	
....4642W/89	Chemin départemental 13 (CD 13) à Saint-Clément-sous-Valsonne (1984-1987) ; route départementale 639 (RD 639) à Sain-Bel, Savigny, Chevinay et Saint-Pierre-la-Palud (1989-1992) ; route départementale 647 (RD 647) à Ranchal (1991-1992).	1984-1992	communicable	conservation	
....4642W/90	Route départementale 596 (RD 596) entre l'Arbresle et Fleurieux-sur-l'Arbresle (1988) ; route départementale 112 (RD 112), boulevard des droits de l'homme à Bron, Chassieu, Décines (1998) :	1988-1998	communicable	conservation	















	plans, régularisations foncières.				
....4642W/91	Route départementale 69 (RD 69) à Saint-Jean-d'Ardières (1992) ; route départementale 70 (RD 70) à Villefranche-sur-Saône (1985-1987) ; route départementale 71 (RD 71) à Coise (1990-1992).	1985-1992	communicable	conservation	
..4642W/92	Route départementale 83 (RD 83) à Chassagny : plans, correspondance, estimation domaniale (1990). Déclarations d'utilité publique (DUP) dans le département : classement par numéro de route départementale (1988-1989). Route départementale 78 (RD 78) à Lantignié : enquête préalable à la déclaration d'utilité publique (DUP), correspondance, plans, arrêtés, articles de presse, acquisitions, évictions (1985-1987).	1985-1990	communicable	conservation	
..4642W/93-4642W/96	Classement des voies communales dans le réseau départemental : arrêtés, correspondance, registre d'enquête publique, plans, articles de presse.	1979-1991	communicable	Conservation	
....4642W/93	Route départementale 51 (RD 51) à Quincieux (1987) ; route départementale 10 (RD 10) à Amplepuis (1979) ; route départementale 11 (RD 11) à Brindas (1981-1984) ; voies communales 2 et 7 (VC 2, VC 7) entre Montmelas et le Perréon (1989) ; chemin départemental 116 (CD 116) entre Jarnioux et Pouilly (1984) ; route départementale 56 (RD 56) à la Chapelle-sur-Mardore (1984-1985).	1979-1989	communicable	conservation	
....4642W/94	Route départementale 68 (RD 68) à Fleurie (1986-1987) ; route départementale 18 (RD 18) à Avenas (1988-1990) ; routes départementales 13 et 98 (RD 13, RD 98) entre Ronno et Amplepuis (1981-1983) ; route départementale 105 (RD 105) à Montagny (1982).	1981-1990	communicable	conservation	
....4642W/95	Route départementale 103 (RD 103) à Echalas (1984) ; route départementale 98 (RD 98) à Saint-Just-d'Avray (1987-1988) ; routes départementales 87 et 87 E (RD 87 et RD 87 E) à Quincieux (1986-1989) ; route départementale 85 (RD 85) à Saint-Bonnet-les-Bruyères (1985).	1984-1989	communicable	conservation	
....4642W/96	Voies communales 1 et 2 (VC 1, VC 2) à Affoux (1981-1983) ; voies communales 9, 11 et 24 (VC 9, VC 11, VC 24) aux Sauvages (1989-1991) ; voie communale 5 (VC 5) à Saint-Romain-de-Popey (1990-1991) ; voies communales 1 et 201 (VC 1, VC 201) à Saint-Marcel-l'Éclairé (1989-1991) ; voie communale 203 (VC 203) à Bourg-de-Thizy (1981-1983) ; voies communales 5, 7 et 8 (VC 5, VC 7, VC 8) entre Marnand et la Chapelle-de-Mardore (1986-1991).	1981-1991	communicable	conservation	
..4642W/97	Ventes sans suite.	1993-1996	communicable	conservation	
..4642W/98	Ventes sans suite.	1993-1996	communicable	conservation	
..4642W/99	Route départementale 518 (RD 518) à Saint-Pierre-de-Chandieu, Toussieu, Mions, Saint-Priest : déclaration d'utilité publique (DUP), arrêtés, rapports, délibérations, correspondance, étude d'impact.	1991-1994	communicable	conservation	
..4642W/100	Boulevard urbain sud (BUS) à Vénissieux, Feyzin et Corbas : déclaration d'utilité publique (DUP), arrêtés, correspondance, règlement, articles de presse, dossier d'enquête parcellaire.	1988-1995	communicable	conservation	
..4642W/101-4642W/103	Classement des voies communales dans le réseau départemental : arrêtés, correspondance, registre d'enquête publique, plans, articles de presse.	1982-1992	communicable	Conservation	












....4642W/101	Voies communales 20 et 424 (VC 20, VC 424) à Pommiers, Theizé, Anse (1991) ; voies communales 107 et 201 (VC 107, VC 201) entre Alix et Frontenas (1992) ; route départementale 635 (RD 635) à Saint-Julien-sur-Bibost (1989) ; voie communale 43 (VC 43) à Sain-Bel (1988-1992) ; voie communale 3 (VC 3) à Courzieu (1989).	1988-1992	communicable	conservation	
....4642W/102	Route départementale 463 (RD 463) à Montrond (1990-1992) ; voies communales 34 et 402 (VC 34, VC 402) à Sanit-Laurent-de-Chamousset (1989-1992) ; voies communales 19 et 20 (VC 19, VC 20) à Montrottier ; voie communale 6 (VC 6) à Larajasse (1982).	1982-1992	communicable	conservation	
....4642W/103	Route départementale 502 (RD 502) aux Haies (1984-1987) ; route départementale 489 (RD 489) aux Halles (1987-1988). Boulevard urbain sud (BUS) à Feyzin : enquête parcellaire, plans (1989).	1984-1989	communicable	conservation	
..4642W/104	Boulevard urbain sud (BUS) à Feyzin : enquête parcellaire, plans, état par propriétaire. Route départementale 150 (RD 150) à Communay : dossier préalable à la déclaration d'utilité publique (DUP), plans, dossier parcellaire, rapports, correspondance (1991-1995).	1989-1995	communicable	conservation	
..4642W/105	Autoroute A 46, boulevard urbain sud (BUS) à Corbas : enquête parcellaire, déclaration d'utilité publique, correspondance, plans, articles de presse, arrêtés, rapports, expropriations.	1994-1998	communicable	conservation	
..4642W/106	Route départementale 518 (RD 518) à Saint-Priest, Toussieu, Mions, Saint-Pierre-de-Chandieu : rapports, délibérations des conseils municipaux, articles de presse, registre d'enquête publique, affichage, correspondance.	1990-1991	communicable	conservation	
..4642W/107	Route départementale 485 (RD 485) au Bois d'Oingt, RD 485 entre le Breuil et Chessy-les-Mines, RD 504 à Bourg-de-Thizy, RD 485 entre Chatillon-d'Azergues et Chessy-les-Mines. - Classement des voies communales dans le réseau départemental : arrêtés, correspondance, registre d'enquête publique, plans, articles de presse.	1976-1986	communicable	conservation	
..4642W/108	Centre d'hébergement ERASME à Saint-Laurent-de-Chamousset. - Acquisition : correspondance, loyers, convention d'occupation, délibérations, plans (2000-2005). Parcelle AB 44 à Rontalon. - Occupation illicite (2005). Route départementale 502 (RD 502) à Trèves : correspondance, plans (2005).	2000-2005	communicable	conservation	
..4642W/109	Route départementale 127 (RD 127) à Irigny : enquête parcellaire, plans, correspondance, liste des propriétaires et des locataires (1998) ; route départementale 485 (RD 485) à Legny : correspondance, plans, arrêtés, enquête préalable à la déclaration d'utilité publique (DUP), articles de presse (1986-1987).	1986-1998	communicable	conservation	
..4642W/110	Secteurs de Chassieu, Décines et Meyzieu : échange global avec la COURLY non validé par la commission permanente (2002). Régularisations foncières sur la commune de Saint-Romain-en-Gal : plans, correspondance, rapport à la commission permanente (2002-2004)	2002-2004	communicable	conservation	
..4642W/111	Anciennes voies ferrées d'intérêt local à Rontalon : correspondance, plans, plan d'occupation des sols. Route départementale 127 à Irigny (RD 127) : correspondance, presse, dossier d'enquête publique et parcellaire.	1992-2001	communicable	conservation	






..4642W/112	Route départementale 127 (RD 127) à Irigny. - Expropriations : correspondance, arrêtés, plans, enquête parcellaire.	1997-2004	communicable	conservation	
..4642W/113	Expropriations. - Route départementale 28 (RD 28) à Condrieu (1992-2006) ; chemin départemental 8 (CD 8) à Tarare (1979).	1979-2004	communicable	conservation	
..4642W/114	Déclarations d'aliéner sans suite.	1991-1995	communicable	conservation	
..4642W/115	Déclarations d'aliéner sans suite.	1993-1997	communicable	conservation	
..4642W/116	Déclarations d'aliéner sans suite.	1997-2001	communicable	conservation	
..4642W/117	Route départementale 117 (RD 117) à Grigny. - Déviation : plans, arrêtés, correspondance.	1989-1990	communicable	conservation	
..4642W/118	Chemins départementaux 2 et 103 (CD 2 et CD 103) entre Saint-Symphorien-sur-Coise et Pomeys, enquête préalable à la déclaration d'utilité publique : plans. Chemin départemental 71 (CD 71) à Saint-Symphorien-sur-Coise, enquête simultanée parcellaire et d'utilité publique : plans (1983). Chemin de grande communication 21 (CGC 21) à Chevinay : état parcellaire (1848). Route départementale 504 (RD 504) à Saint-Jean-la-Bussière : arrêtés, plans (1989).	1848-1989	communicable	conservation	
..4642W/119	Chemin départemental 81 (CD 81) à Saint-Laurent-de-Chamousset : déclaration d'utilité publique, correspondance, presse, plans, arrêtés (1977-1978). Réseau de la Tour-de-Salvagny, assainissement et construction d'égouts : correspondance, devis (1954).	1954-1978	communicable	conservation	
..4642W/120	Chemin départemental 24 (CD 24) entre Chevinay et Bessenay : plans (1933). Route départementale 32 (RD 36) à Vernaison : plans, correspondance (1985). Chemin départemental 151 (CD 151) entre Marennes et Chaponnay : acquisitions (1984). Usine des auberges à Montrottier : plans (1984). Chemin de grande communication 24 (CGC 24) à Bessenay : plans, correspondance (1841-1969). Chemins départementaux 33 et 24 (CD 33 et CD 24) à l'Arbresle : correspondance (1957-1969). Chemin départemental 504 (CD 504) à Bourg-de-Thizy : correspondance, plans, arrêtés, registre d'enquête publique, presse (1979). Foyer d'infirmes moteurs cérébraux (IMC) pour adultes et adolescents à Dommartin : correspondance, plans (1963-1973).	1841-1985	communicable	conservation	
..4642W/121	Chemin départemental 9 (CD 9) à Bourg-de-Thizy : procès-verbal, correspondance, plans (1963-1964). Chemin départemental 81 (CD 81) à Saint-Laurent-de-Chamousset : registre d'enquête parcellaire, plans, articles de presse, arrêtés (1978).	1963-1978	communicable	conservation	
..4642W/122	Bâtiments à Lyon. - Logement en location : correspondance, plans (1987) ; copropriété rue André Philip : demande de règlement, correspondance (1991-1994). Immeuble départemental de Bron : correspondance (1985-1989). Immeubles dépendant de l'ancienne compagnie du chemin de fer à Lyon : correspondance, loyer (1971-1975).	1971-1994	communicable	conservation	
..4642W/123	Immeuble rue Foch à Lyon : droit au bail, cession.	1993-1996	communicable	conservation	
..4642W/124	Chemin départemental 30 (CD 30) à Saint-Priest, Mions et Corbas, section sud : dossier de libération des emprises.		communicable	conservation	

..4642W/125	Chemin départemental 112 (CD 112) à Bron : enquête parcellaire, plans, délibérations, arrêtés, articles de presse (1979-19780). Matériel d'entretien à Villeurbanne : correspondance, plans (1991-1993).	1979-1993	communicable	conservation	
..4642W/126	Chemins départementaux 38 et 116 (CD 38 et CD 116) entre Pouilly-le-Monial et Liergues : articles de presse, correspondance, arrêtés, enquêtes parcellaires, plans (1980). Domaine de Lacroix-Laval à Marcy-l'Etoile, buvettes : dossiers de soumission, correspondance (1990-1991).	1980-1991	communicable	conservation	
..4642W/127	Chemin départemental 149 (CD 149) entre Chaponnay et Sérézin : dossiers d'expropriations, correspondance, arrêtés, registre d'enquête publique, dossier de déclaration d'utilité publique, plans, notifications, articles de presse, affichage, enquête parcellaire.	1973-1988	communicable	conservation	
..4642W/128	Domaine de Lacroix-Laval à Marcy-l'Etoile, buvettes et promenades en calèche : délibérations, correspondance.	1990-1992	communicable	conservation	
..4642W/129	Logements sociaux du Département : correspondance. Stationnement des nomades : correspondance, plans, documentation.	1972-1995	communicable	conservation	
..4642W/130	Domaine de Lacroix-Laval à Marcy-l'Etoile, gestion du restaurant : correspondance (1994-1999). Chemins départementaux 147 et 518 (CD 147 et CD 518) à Saint-Pierre-de-Chandieu : arrêtés, déclaration d'utilité publique et parcellaire, correspondance, articles de presse, registre d'enquête publique (1976-1977).	1976-1999	communicable	conservation	
..4642W/131	Bâtiments utilisés par le Département à Lyon, loyers payés par l'Etat (1993-1995). Correspondance avec la paierie départementale (1984).	1984-1995	communicable	conservation	
..4642W/132	Chemin départemental 49 (CD 49) au Perréon : enquête préalable à la déclaration d'utilité publique, correspondance, registre d'enquête publique, articles de presse, plans.	1978-1980	communicable	conservation	
..4642W/133	Chemin départemental 57 (CD 57) à Vénissieux : enquête préalable à la déclaration d'utilité publique, arrêté de déclaration d'utilité publique, correspondance, articles de presse, plans (1975-1976). Route départementale 75 (RD 75) à Chaponost : correspondance, arrêtés, registre d'enquête publique, articles de presse (1987).	1975-1987	communicable	conservation	
..4642W/134	Immeuble de l'Inspection académique au 52 avenue Foch à Lyon : bail, délibérations, correspondance (1964-1979). Domaine de Lacroix-Laval à Marcy-l'Etoile, logements : correspondance (1987-1992). Chemin départemental 300 (CD 300) à Mions : dossier d'enquête préalable (sans date).	1964-1992	communicable	conservation	
..4642W/135	Biens appartenant au département mis en location : correspondance.	1998-1999	communicable	conservation	
..4642W/136	Station d'autobus à Cusset (Villeurbanne), enquête préalable à la déclaration d'utilité publique : plans, courriers.	1975-1976	communicable	conservation	
..4642W/137	Evictions.	1998	communicable	conservation	
..4642W/138-4642W/139	Chemin départemental 300 (CD 300) à Saint-Priest, Corbas et Mions : dossier d'enquête parcellaire, plans, correspondance.	1986-1986	communicable	Conservation	
....4642W/138		1986	communicable	conservation	
....4642W/139		1986	communicable	conservation	

..4642W/140	Domaine de Lacroix-Laval à Marcy-l'Etoile, locaux de restauration et de réunion : correspondance, conventions (1993-1997). Chemin départemental 147 (CD 147) entre Meyzieu et Genas : correspondance, plans, délibérations (1982).	1982-1997	communicable	conservation	
..4642W/141	Chemin départemental 12 E (CD 12 E) entre Communay et Ternay : arrêté de déclaration d'utilité publique, registre d'enquête publique, correspondance, articles de presse, plans, dossier d'enquête parcellaire.	1977-1979	communicable	conservation	
..4642W/142	Domaine de Lacroix-Laval à Marcy-l'Etoile, fonctionnement du château : conventions, correspondance.	1990	communicable	conservation	
..4642W/143	Locaux de l'Inspection académique avenue Foch, fonctionnement : dossier d'assurances, correspondance (1956-1995). Routes départementales 81 et 101 (RD 81-101) à Saint-Laurent-de-Chamousset : dossiers d'enquête publique et parcellaire, articles de presse, plans, correspondance (1977-1988).	1956-1988	communicable	conservation	
..4642W/144	Terrain à Bron : autorisation d'occupation (1981). Bâtiment du Secrétariat général pour l'administration de la police (SGAP) appartenant au Département : bail, correspondance (1963-1984).	1963-1984	communicable	conservation	
..4642W/145	Chemin départemental 154 (CD 154) à Lyon-Satolas et Saint-Laurent-de-Mure, enquête préalable à la déclaration d'utilité publique : plans, presse, correspondance (1973-1974). Chemin départemental 149 (CD 149) à Sérézin, enquête préalable à la déclaration d'utilité publique : arrêtés, articles de presse, correspondance, registre d'enquête publique (1980).	1973-1980	communicable	conservation	
..4642W/146	Chemin départemental 150 (CD 150) à Communay : correspondance, plans, registre d'enquête publique (1980). Comptabilité (1993-1999).	1980-1999	communicable	conservation	
..4642W/147	Route départementale 37 (RD 37) entre Saint-Jean-d'Ardières et Belleville : plans, dossier de prise en considération, dossier d'enquête parcellaire, plans, acquisitions (1981-1993). Route départementale 37 (RD 37) aux Ardillats : plans, courriers (1990).	1981-1993	communicable	conservation	
..4642W/148	Route départementale 42 (RD 42) à Taluyers : arrêtés, correspondance, plans (1989-1990). Syndicat d'urbanisme à Belleville : plan d'occupation des sols, plans (1988-1991). Route départementale 37 (RD 37) entre Saint-Jean-d'Ardières et Belleville : plans, dossier de prise en considération (1992).	1988-1992	communicable	conservation	
..4642W/149	Route départementale 37 (RD 37) à Belleville, enquête préalable à la déclaration d'utilité publique : répertoire des enquêtes publiques.	1969-1994	communicable	conservation	
..4642W/150	Route départementale 517 (RD 517) à Jonage, Pusignan, Meyzieu et Villette-d'Anthon : dossier d'enquête préalable à la déclaration d'utilité publique.	1997	communicable	conservation	
..4642W/151	Réseau routier du Rhône : correspondance, documentation (3 CD-rom).	1996-1999	communicable	conservation	
..4642W/152	Chemin départemental 30 (CD 30) à Saint-Priest, Mions et Corbas : dossier d'enquête parcellaire, plans. Voies communales 101 et 401 (VC 101 - VC 401), route départementale 37 (RD 37) entre Vernay et les Ardillats : dossier d'enquête publique, correspondance, plans, arrêtés.	1989	communicable	conservation	

..4642W/153	Route départementale 645 (RD 645) à Saint-Didier-sur-Beaujeu (1989-1990) ; route départementale 164 (RD 164) entre Vauxrenard et Emeringes (1991) ; route départementale 9 (RD 9) à Villié-Morgon (1991) ; route départementale 644 (RD 644) entre Jullié et Cenves	1989-1991	communicable	conservation	
..4642W/154	Communes de Chambost, Chenelette, Claveisolles, Grandris, Lamure-sur-Azergues, Poule-les-Echarmeaux, Saint-Nizier-d'Azergues, Régnié-Durette, Saint-Andéol-le-Château, Saint-Romain-en-Gal, Givors. - Classement et déclassement de routes : correspondance, plans.	1983-1989	communicable	conservation	
..4642W/155-4642W/157	Acquisitions immobilières par le Département.	1970-1998	communicable	Conservation	
....4642W/155	Acquisitions par le Département.	1989-1991	communicable	conservation	
....4642W/156	Espace Jean Barjoin, immeuble du 51 avenue Foch, autres biens immobiliers. - Acquisition par le Département.	1970-1998	communicable	conservation	
....4642W/157	Acquisitions par le Département.	1976-1989	communicable	conservation	
..4642W/158	Maison du Rhône "les Samourai" à Villeurbanne. - Travaux : correspondance, plans.	1997-2001	communicable	conservation	
..4642W/159-4642W/160	Route départementale 6 (RD 6) à Jonage. - Enquête parcellaire.	1997-1998	communicable	Conservation	
....4642W/159	Correspondance, arrêtés, plans, articles de presse, registre d'enquête publique.	1997-1998	communicable	conservation	
....4642W/160	Dossier d'enquête parcellaire, plans, liste des propriétaires.	1997	communicable	conservation	
..4642W/161	Routes départementales 61 et 489 (RD 61 et 489) à Sainte-Foy-l'Argentière (1997) ; route départementale 38 (RD 38) à Saint-Marcel-l'Éclairé (1990) ; route départementale 111 (RD 111) à Montrottier (1997) ; route départementale 37 (RD 37) à Saint-Jean-d'Ardières (1996) ; route départementale 127 (RD 127) à Irigny (1992) ; routes nationales 150 et 152 (RN 150, RN 152) à Chaponnay (1990) ; routes départementales 142 et 433 (RD 142, RD 433) à Genay (1994) ; route départementale 76 (RD 76) à Alix (1995) ; gare de Millery-Givors (1994-1997) ; route départementale 105 (RD 105) à Montagny (1997) ; route départementale 103 (RD 103) : correspondance, plans.	1990-1997	communicable	conservation	
..4642W/162	Gendarmerie d'Anse : plans, correspondance. Bâtiment le "Dugoujon" ou "masse 117" à Lyon. - Travaux : plans, correspondance. Quartier des Hautes roches à Pierre-Bénite. Maison du Rhône du Bois-d'Oingt. - Construction : plans, correspondance.	1997-1998	communicable	conservation	
..4642W/163	Pont de la Sucrière à Vaulx-en-Velin. - Enquête de procédure de police des eaux, étude acoustique, proposition d'aménagement.	1998	communicable	conservation	
..4642W/164	Maisons du Rhône de Vaugneray et Amplepuis. - Construction : plans, correspondance. Centre médico-social de Dardilly : plans.	1996-1999	communicable	conservation	
..4642W/165	Route départementale 4 (RD 4) à Aveize, Saint-Genis-l'Argentière et Saint-Laurent-de-Chamousset ; route départementale 117 (RD 117) entre Millery et Charly ; route départementale 109 (RD 109) à Taponas : plans, correspondance.	1991-1993	communicable	conservation	
..4642W/166	Route départementale 15 (RD 15) à Vernaison ; route départementale 2 (RD 2) entre Givors et Saint-Andéol-le-Château ; route départementale 23 (RD 23) entre Chenelette et Monsols.	1991-1995	communicable	conservation	

..4642W/167	Route départementale 38 (RD 38) à Saint-Genis-Laval ; routes nationales 86 et 105 (RN 86, RN 105) à Montagny ; route départementale 19 (RD 19) à Theizé ; route départementale 23 (RD 23) aux Ardillats, Monsols, Pouelles-Echarmeaux ; route départementale 24 (RD 24) entre Chevinay et Saint-Pierre-la-Palud ; route départementale 118 (RD 118) à Sarcey : plans, correspondance.	1990-1995	communicable	conservation	
..4642W/168	Routes départementales 38 et 76 (RD 38 et RD 76) à Theizé ; route départementale 123 (RD 123) à Marcy-l'Etoile ; route départementale 25 (RD 25) entre Saint-Genis-l'Argentière et Sainte-Foy-l'Argentière ; route départementale 13 (RD 13) à Saint-Clément-sur-Valsonne ; route départementale 29 (RD 29) à Genas ; route départementale 15 (RD 15) à Irigny : plans, correspondance.	1990-1993	communicable	conservation	
..4642W/169	Route départementale 19 (RD 19) à Eveux ; routes départementales 1 et 85 (RD 1, RD 85) à Cailloux-sur-Fontaines ; routes départementales 18 et 69 (RD 18, RD 69) à Saint-Jean-d'Ardières ; routes départementales 16 et 42 (RD 16, RD 42) à Chasselay, Lissieu et Saint-Germain-au-Mont-d'Or : plans, correspondance.	1990-1994	communicable	conservation	
..4642W/170	Chemin départemental 17 (CD 17) à Sourcieu-les-Mines, Sain-Bel et Lentilly (1987) : plans, correspondance (1987). Chalet Mille Club à La-Tour-de-Salvagny : correspondance (1972-1975).	1972-1987	communicable	conservation	
..4642W/171	Route départementale 37 (RD 37) entre Saint-Jean-d'Ardières et Belleville-sur-Saône : dossier d'enquête préalable à la déclaration d'utilité publique (DUP) (1991). Chemin Pierre Drevet à Fontaines-sur-Saône : plans (1985). Route départementale 30 (RD 30) entre Messimy et Brindas : plans, correspondance, notifications individuelles, dossier d'enquête parcellaire, articles de presse (1990-1993).	1985-1993	communicable	conservation	
..4642W/172	Route départementale 8 (RD 8) entre Pont-Trambouze et Cours-la-Ville : articles de presse, correspondance, cahier de concertation, rapports, délibérations, dossier d'enquête d'utilité publique et parcellaire, notifications individuelles, déclaration d'utilité publique.	1993-1995	communicable	conservation	
..4642W/173	Route départementale 43 (RD 43) à Arnas : correspondance, jugements, arrêtés, notifications, dossiers de déclaration d'utilité publique (DUP).	1996	communicable	conservation	
..4642W/174	Maison du Rhône d'Oullins. - Construction : plans, correspondance, comptes rendus de chantier.	1996-1997	communicable	conservation	
..4642W/175	Route départementale 1 à Sathonay : correspondance, arrêtés, documents relatifs à la mise en compatibilité du plan d'occupation des sols (POS), articles de presse, registre d'enquête publique, dossier d'enquête préalable à la déclaration d'utilité publique (DUP).	1991-1994	communicable	conservation	
..4642W/176	Contournement nord de Tassin-la-demi-lune. - Enquête préalable à la déclaration d'utilité publique : rapport du commissaire enquêteur, registre d'enquête publique, plans, correspondance.	1988-1990	communicable	conservation	
..4642W/177	Routes départementales 44 et 70 (RD 44, RD 70) à Villefranche-sur-Saône. - Projet modificatif suite à l'enquête d'utilité publique : plans, correspondance (1992-1998). Route départementale 37 (RD 37) à Saint-Jean-d'Ardières : rapport de synthèse,	1990-1998	communicable	conservation	

	correspondance, plans, dossier d'enquête parcellaire (1990).			
..4642W/178	Chemin départemental 31 (CD 31) à Dareize ; route départementale 120 (RD 120) au Bois d'Oingt ; route départementale 37 (RD 37) à Saint-Jean-d'Ardières ; route départementale 76 (RD 76) à Châtillon-d'Azergues ; route départementale 2 (RD 2) à entre Saint-Martin-en-Haut et Saint-Symphorien-sur-Coise ; route départementale 4 (RD 4) à Saint-Laurent-de-Chamousset ; route nationale 7 (RN 7) à Pontcharra-sur-Turdine ; route départementale 8 (RD 8) à Cours-la-ville ; route départementale 13 (RD 13) entre Saint-Vérand et Valsonne ; route départementale 11 (RD 11) entre Messimy et Thurins ; route départementale 15 (RD 15) à Millery ; route départementale 25 (RD 25) à Saint-Genis-l'Argentière ; route départementale 27 (RD 27) à Saint-Forgeux ; route départementale 30 (RD 30) entre Soucieu-en-Jarrest et Grézieu-la-Varenne ; route départementale 33 (RD 33) entre Saint-Romain-de-Popey et Savigny ; route départementale 34 (RD 34) à Mornant, Saint-Andéol-le-Château, Chassagny et Givors : plans, correspondance. Arpentage de terrain à Saint-Julien-sur-Bibost. Démolition d'une maison des Ponts-Tarrets à Legny.	1991-2001	communicable	conservation 
..4642W/179	Route départementale 489 (RD 489) à Haute-Rivoire : arrêtés, plans, correspondance, rapport du commissaire enquêteur, dossier d'enquête d'utilité publique et parcellaire, notifications individuelles, articles de presse.	1993-1995	communicable	conservation 
..4642W/180	Chemin départemental 8 (CD 8) à Cours-la-ville : correspondance, registre d'enquête publique, notifications, aux propriétaires, articles de presse, plans.	1986-1987	communicable	conservation 
..4642W/181	Maisons du Rhône de Neuville-sur-Saône, l'Arbresle, Beaujeu et Rillieux-la-Pape. - Projets de construction : correspondance, plans. Routes nationales 6 et 7 (RN 6, RN 7) entre Dardilly et Limonest : correspondance, plans. Maison d'enfant à caractère social "la croix du sud" à Bully : correspondance, plans.	1991-1998	communicable	conservation 
..4642W/182	Maison familiale de vacances et loisirs de Chanay : documents de présentation, plans. Route départementale 42 (RD 42) à Brignais, Chaponost et Saint-Genis-Laval. - Recalibrage de la chaussée : dossier d'enquête préalable à la déclaration d'utilité publique et parcellaire. Boulevard périphérique nord entre Lyon-Vaise et Villeurbanne. - Enquête préalable à la déclaration d'utilité publique, mise en compatibilité du plan d'occupation des sols. Boulevard urbain sud entre Feyzin et Corbas : dossier d'enquête préalable à la déclaration d'utilité publique. Routes départementales 9 et 119 à Corcelles-en-Beaujolais. - Suppression du passage à niveau : dossier d'enquête préalable à la déclaration d'utilité publique. - Autoroute A 89 à Haute-Rivoire : dossier d'enquête publique et préalable à la DUP. Boulevard urbain est à Vaulx-en-Velin. - Doublement du pont de la sucrerie : dossier d'instruction mixte, dossier d'enquête préalable à la DUP et de mise en compatibilité du plan d'occupation des sols. Autoroute A 432 à Meyzieu, contournement sud : dossier de prise	1987-1997	communicable	conservation 

	en considération. Routes nationales 6 et 7 (RN 6, RN 7) à Dardilly : dossier d'enquête publique. Plan de la Pavrière à Mornant. Institut des sciences et technologies du vivant. Ecole vétérinaire.				
..4642W/183	Documentation : délibérations du Conseil général, comptabilité de la maison de l'Europe, atlas des plans des maisons du Rhône.	1977-2001	communicable	Conservation	

	:
Le chef du service versant Nom, prénom, qualité, signature et cachet	Le directeur du service d'archives