

ARCHIVES DÉPARTEMENTALES DU RHÔNE

***LES PLANS DU CADASTRE
DIT « NAPOLÉONIEN »
DANS LE RHÔNE***

1808-1838

Répertoire

**Établi par André BROCHIER
chargé d'études documentaires**

**et publié sous la direction de Philippe ROSSET,
conservateur général,
directeur des Archives départementales du Rhône**

**LYON
2000**

Illustration de couverture : cartouche de la première feuille de la section B
de la commune de Joux (1818)

(Archives départementales du Rhône, 3 P 761)

© Conseil général du Rhône - Archives départementales du Rhône

Reproduction interdite

ISBN 2-86069-027-1

AVANT-PROPOS

Né de la loi de finances du 15 septembre 1807, commencé dès l'année suivante, le cadastre parcellaire dit « napoléonien » en référence à l'époque de ses origines fut et demeure une réussite. Les quelque 2 577 plans levés de 1808 à 1838 pour les 293 communes que compte actuellement le département du Rhône (c'est-à-dire y compris les communes, appartenant jadis aux départements de l'Ain et de l'Isère, qui lui ont été rattachées depuis lors) constituent un ensemble documentaire de tout premier ordre. Sans doute ont-ils été établis dans une perspective purement fiscale, afin seulement de déterminer de la façon la plus équitable l'assiette de la contribution foncière. Mais ils peuvent aussi être utilisés, et ils le sont couramment, sinon comme une véritable et incontestable preuve juridique, du moins à l'appui d'une reconnaissance de propriété. En outre, et de plus en plus, la richesse et la qualité de informations qu'ils nous livrent suscitent au plus haut point l'intérêt des chercheurs en de nombreux domaines, notamment l'histoire et la géographie, l'archéologie, la toponymie, l'urbanisme et l'occupation du sol, ou encore l'environnement.

Mais ces plans sont fragiles, donc menacés. Leur dimension (environ un mètre de côté) en rend le maniement peu commode et forcément délicat. De fréquentes manipulations, même effectuées avec soin (ce qui n'a pas toujours été le cas) leur sont, de toute évidence, gravement nuisibles et risquent de provoquer des dégradations irréversibles. Ainsi, à une volonté bien légitime de favoriser la consultation et l'exploitation de documents dont l'utilité est manifeste, s'oppose l'exigence, non moins forte, d'en assurer la conservation dans des conditions telles qu'on puisse les transmettre en bon état aux générations futures.

Qui plus est, la collection départementale comporte certains plans déjà endommagés et présente quelques lacunes. Le chercheur se trouve alors contraint de recourir à l'exemplaire conservé dans les mairies et, souvent pressé par le temps et économe de ses déplacements, regrette de ne pas trou-

ver un ensemble complet, aisément accessible en un même lieu, des plans du cadastre « napoléonien ».

L'opération de numérisation réalisée dans le Rhône en 1999 a apporté une solution d'ensemble à ces difficultés. Elle a permis de constituer une collection idéale virtuelle de tous les anciens plans cadastraux des communes du département, en retenant et reproduisant les exemplaires en meilleur état, où que ceux-ci soient physiquement conservés (archives départementales ou archives communales). En dématérialisant la communication, elle a écarté le risque, jusqu'ici bien réel, de détérioration des documents originaux, désormais à l'abri de multiples manipulations hasardeuses. Au chercheur, la possibilité est offerte de disposer de ces plans, où il le souhaite et quand il le souhaite, aujourd'hui sous forme de CD-ROM, demain vraisemblablement sur internet. Ainsi peut-on répondre, de façon également satisfaisante, à la nécessité de préserver les documents et aux besoins de leurs utilisateurs.

Ceux-ci trouveront aisément dans le présent répertoire toutes les indications, toutes les clés qui leur sont indispensables. Grâce au rigoureux travail de recensement, de mise en ordre et de description réalisé avec une parfaite compétence par M. André Brochier, chargé d'études documentaires, ils pourront accéder sans peine à une source d'informations véritablement irremplaçable. Nul doute qu'ils seront nombreux à en tirer le meilleur parti.

Philippe ROSSET
Conservateur général du patrimoine
Directeur des Archives départementales du Rhône

INTRODUCTION

Le recours de plus en plus fréquent aux plans du cadastre dit « napoléonien », s'il est dû à la croissance de recherches qui se diversifient (administratives, preuves en matière foncière, historiques, etc.), n'est pas sans conséquence sur la conservation matérielle de ces documents. En effet, de grand format (1 m de côté environ) et non reliés, ils sont d'un maniement peu aisé et impossibles à reproduire quand on ne dispose pas du matériel nécessaire (tireuse de plans). Dès lors, chaque consultation se traduit par des manipulations nombreuses (recherche et extraction de la feuille souhaitée dans les tiroirs, puis remise en place) et dangereuses (levé d'un calque par transparence au risque d'abîmer le plan, tentative de photocopie partielle). A l'issue de ces opérations, il n'est pas rare de constater que le document original a subi quelques détériorations, minimes certes, mais dont l'accumulation conduit inévitablement à des destructions irrémédiables. Cette dégradation, lente et insidieuse, aggrave l'état matériel déjà fort délabré de ces documents. En effet, versés par la direction départementale du cadastre, ils ont été largement utilisés par les services fiscaux eux-mêmes et présentent parfois des lacunes plus ou moins masquées par divers ajouts de papier, ruban adhésif, etc.

C'est pour remédier à cette situation de mise en péril de documents importants, tant pour l'histoire du département que pour les droits des propriétaires fonciers, que les Archives départementales ont fait numériser l'ensemble des plans du cadastre napoléonien. Cette solution technique apporte à la fois de réelles facilités de consultation pour le chercheur (vision de tous les plans sur écran, impression de feuilles ou d'extraits de feuilles sur imprimante, acquisition des fichiers numériques sur CD-ROM) tout en garantissant la préservation des documents originaux irremplaçables en les mettant à l'abri de toute manipulation. Ainsi, en dématérialisant la communication, c'est à dire en permettant l'accès à l'information sans avoir recours au document lui-même, les Archives départementales du Rhône satisfont pleinement

à leur double mission : assurer le libre accès à l'information aux citoyens et conserver les archives qui fondent notre histoire en bon état pour les générations futures.

Ce répertoire a pour objet d'aider le chercheur à se retrouver dans cet ensemble de documents biens réels (originaux) et de leurs copies virtuelles (fichiers numériques) tout en lui restituant le cadre administratif dans lequel les plans du cadastre napoléonien ont été levés.

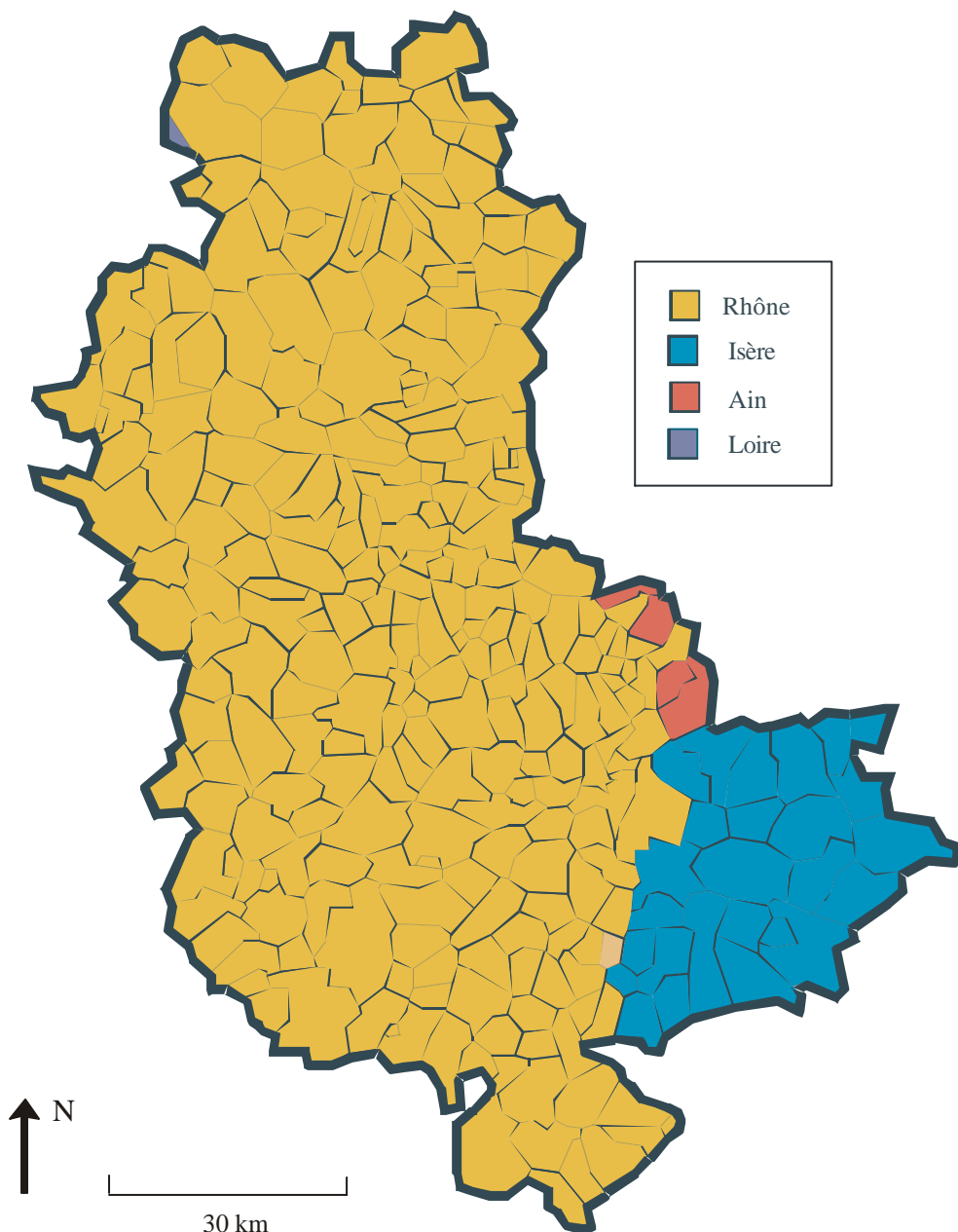
Le cadre administratif à l'époque du cadastre napoléonien

S'il peut paraître naturel à un chercheur contemporain de l'an 2000 de construire sa réflexion à partir du cadre administratif (département et communes) qui lui est familier, il convient cependant de lui rappeler que le département du Rhône a connu bien des changements entre l'époque où le cadastre napoléonien a été confectionné et la sienne. De plus, il est nécessaire de se situer dans les structures administratives de l'époque pour comprendre dans quel contexte les plans ont été levés, son influence éventuelle pouvant expliquer des particularités constatées.

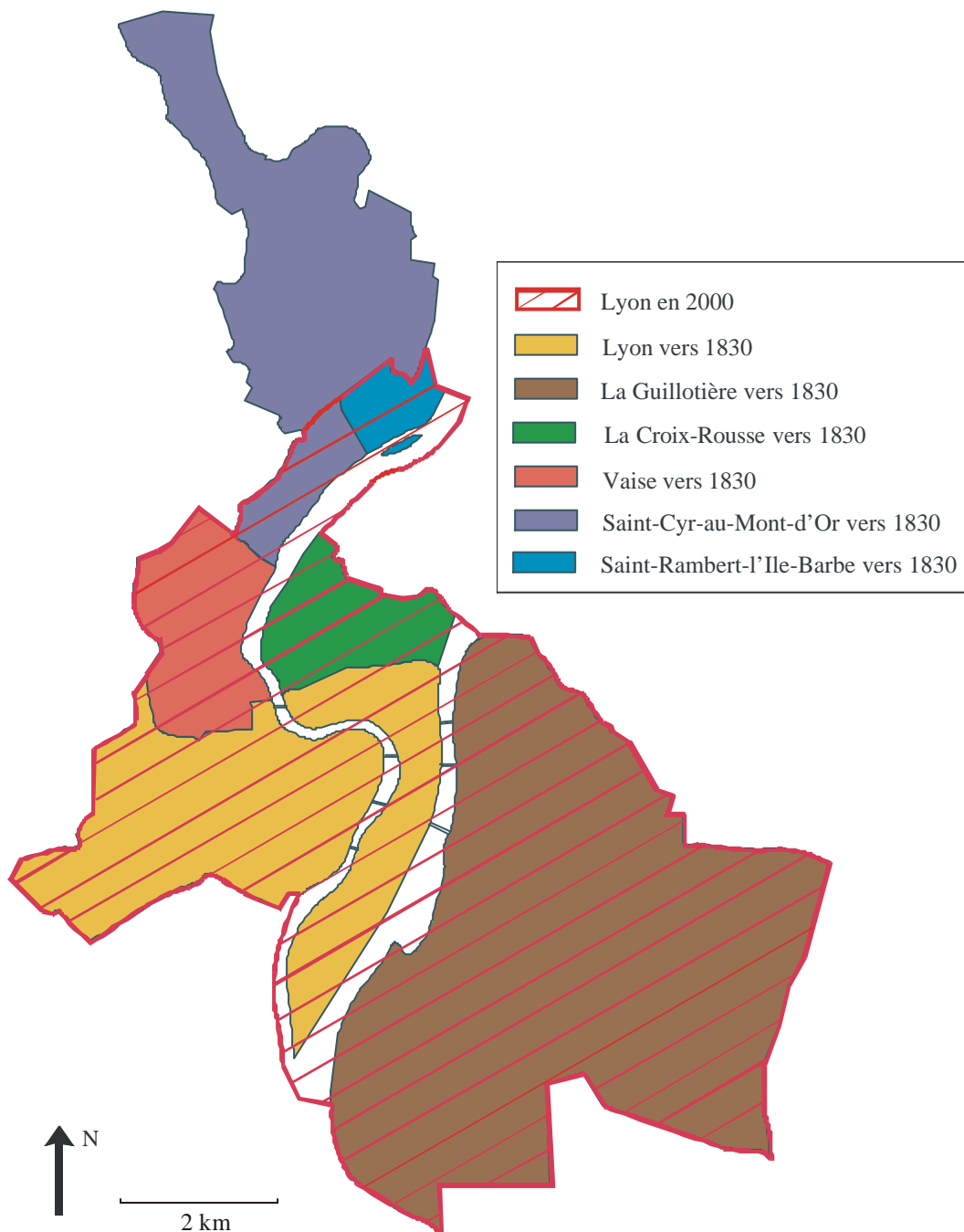
Le département du Rhône dans ses limites actuelles est l'héritier du département de l'an II augmenté d'un certain nombre d'ajouts provenant des départements de l'Isère (en 1852, 1967 et 1971), de l'Ain (en 1967) et même de la Loire pour une partie de la commune de Saint-Germain-la-Montagne rattachée au département du Rhône à l'occasion de la création de la commune de Saint-Clément-de-Vers en 1868. La carte ci-contre illustre cet état. Ceci n'est pas sans conséquence sur la confection des plans cadastraux. En effet, les campagnes d'établissement des plans napoléoniens sont définies dans le cadre départemental. Les autorités locales ont en la matière des pouvoirs étendus : budgets, recrutement du géomètre en chef qui dirigera les opérations et des géomètres sous ses ordres, choix des communes ou cantons à cadastrer, etc. Les politiques sur le sujet peuvent donc différer d'un département à l'autre. Il en est de même pour les choix opérés par les géomètres en chef dans les techniques de dessin des plans.

Le tissu communal a, lui aussi, été modifié. Créations, suppressions et réunions de communes se succèdent aux cours des XIX^e et XX^e siècles, donnant ainsi naissance à des circonscriptions nouvelles, héritières, pour tout ou partie, des plans levés dans celles modifiées ou supprimées. A ces changements importants, il faut ajouter ceux, beaucoup plus modestes, dus aux nombreuses modifications de limites communales qui se traduisent par des transferts de portions de territoires, plus ou moins significatives, mais tou-

**Carte des communes ou parties de communes
ayant concouru à la formation du département
du Rhône dans ses limites en l'an 2000**



**Carte des communes ou parties de communes
ayant concouru à la formation de la commune
de Lyon dans ses limites en l'an 2000**



jours constituées de parcelles cadastrales. La carte page 12 propose un exemple de cette situation à partir du cas de Lyon. Elle restitue, dans le cadre de la commune actuelle de Lyon, deux modes de changement : d'une part, la réunion à Lyon de communes existantes à l'époque de la réalisation des plans cadastraux (La Croix-Rousse, La Guillotière, Saint-Rambert-l'Île-Barbe et Vaise) et qui ont donc possédé chacune leur propre plan cadastral, d'autre part la modification des limites de la commune de Saint-Rambert-l'Île-Barbe par adjonction d'une partie de la section D de la commune de Saint-Cyr-au-Mont-d'Or. Ainsi, le plan cadastral de Lyon en 2000 est constitué des éléments suivants : feuilles des plans napoléoniens des communes de Lyon, La Croix-Rousse, La Guillotière, Saint-Rambert-l'Île-Barbe, Vaise et du plan de la section D de Saint-Cyr-au-Mont-d'Or, alors même qu'il n'y a eu aucun rattachement direct d'une portion de cette commune à celle de Lyon.

Pour se retrouver dans ce contexte passablement compliqué, le répertoire présente les plans cadastraux dans le cadre communal dans lequel ils ont été exécutés avec mention de tous les renvois permettant de suivre les différentes mutations postérieures à leur création. Le chercheur aura de cette façon d'une part un accès immédiat à la situation de départ au début du XIX^e siècle, d'autre part tous les éléments nécessaires pour y parvenir à partir de l'état des communes à la fin du XX^e siècle.

Historique du cadastre napoléonien

La loi de finances du 15 septembre 1807 marque l'acte de naissance du cadastre dit « napoléonien » tel que nous le connaissons. Elle concrétise la volonté des autorités impériales de doter l'administration fiscale d'un outil pratique, couvrant l'ensemble du territoire national, lui permettant d'établir au plus juste l'assiette des impôts fonciers à recouvrer. Cette volonté n'est pas nouvelle, car déjà, sous le Consulat, une première tentative avait eu lieu : le cadastre par masse de culture.

Créé par l'arrêté du 12 brumaire an XI (3 novembre 1802), ce cadastre se proposait, à partir d'un plan levé au 1/5000, de réunir tous les terrains portant des récoltes identiques (terres labourables, vignes, prairies, etc.) par masse, sans tenir compte des propriétaires qui n'avaient qu'à déclara-

1. MAURIN (André), *Le cadastre en France, histoire et rénovation*, Éditions du CNRS, Paris, 1990.
2. *Recueil méthodique des lois, décrets, règlements, instructions et décisions sur le cadastre de la France approuvé par le Ministre des Finances*, Paris, Imprimerie impériale, 1811.

rer la superficie des fonds qu'ils possédaient¹. Rapidement les résultats s'avèrent décevants et conduisent à abandonner le principe d'une distinction des terrains d'après la nature de leur culture au profit d'une distinction fondée sur la délimitation parcellaire et l'identification du propriétaire. Le cadastre napoléonien était né.

Au début de 1808, diverses instructions complètent la loi de septembre 1807 et l'ensemble est publié en un recueil en 1811². Entamée dès 1808, la campagne d'établissement du cadastre parcellaire se révèle être un véritable succès et se poursuit activement les années suivantes. A partir de 1813, les défaites napoléoniennes marquent cependant un coup d'arrêt dans l'édification du cadastre, qui reprend très lentement après 1816. Il convient cependant de nuancer cette baisse d'activité dans le département du Rhône qui semble avoir poursuivi sur un rythme plus soutenu que la tendance générale sa campagne de réalisation du cadastre, comme paraît en témoigner la carte ci-contre. La loi de finances du 31 juillet 1821, qui simplifie les opérations cadastrales³, relance définitivement la confection du cadastre napoléonien, qui, malgré les changements de régime, n'a pas perdu son appellation familière, preuve de sa popularité.

Le plan cadastral napoléonien

Cette réussite repose indiscutablement sur le plan parcellaire. La figuration individuelle de chaque parcelle sur celui-ci, complétée par un système d'identification qui permet d'en retrouver le propriétaire, constitue l'élément de base du cadastre napoléonien et assure son succès. Ce dernier est tel que le plan cadastral acquiert un statut dans la mentalité collective qui dépasse largement le domaine fiscal pour en faire, à tort, un élément de preuve déterminant⁴.

Le levé du plan

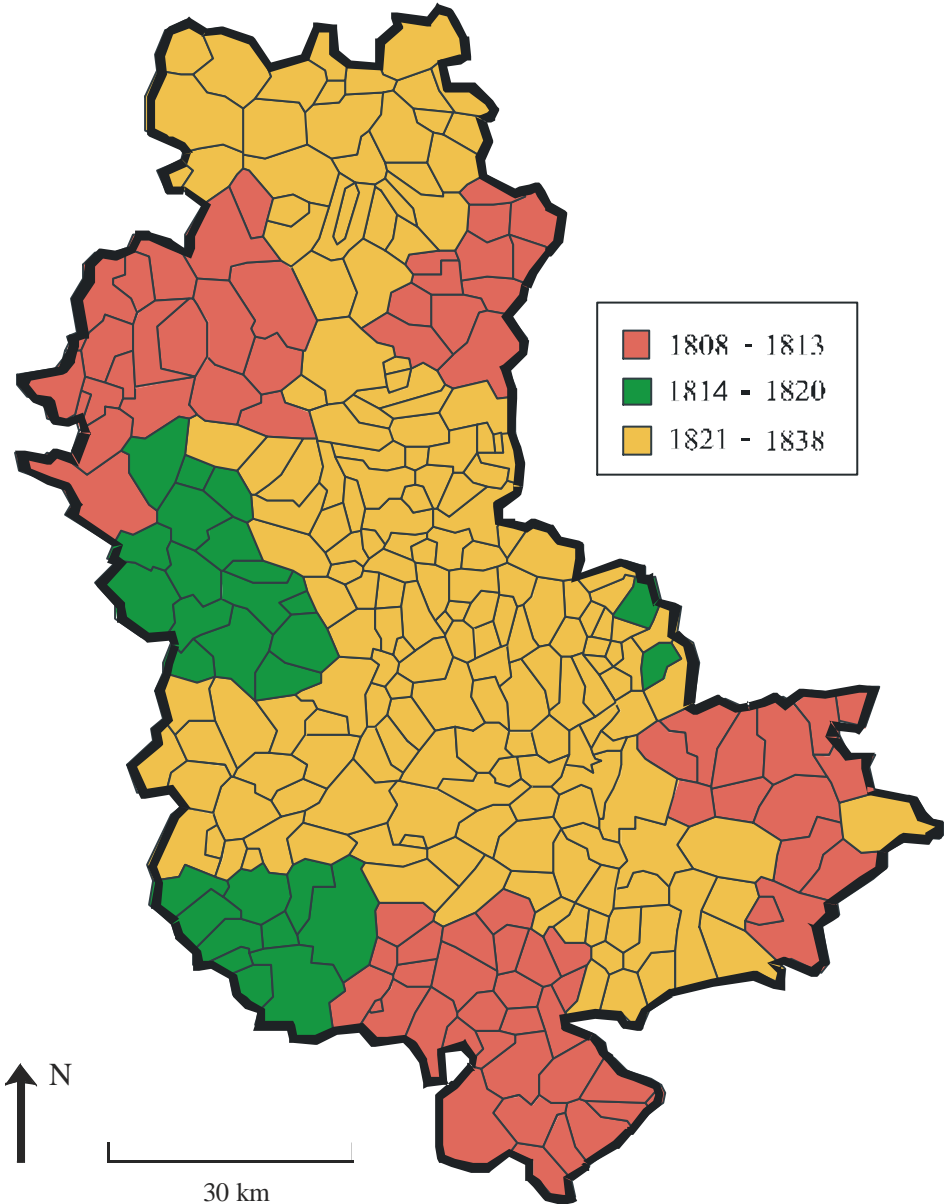
Le plan cadastral est levé dans le cadre de la commune. Il prend toujours en compte l'intégralité de son territoire. Il se présente sous la forme de deux séries de plans différents : le tableau d'assemblage et les feuilles du plan proprement dit.

3. *Règlement général pour l'exécution des opérations cadastrales*, s.l.n.d. [1821].

4. Sur cette question de la valeur du cadastre en tant que preuve, voir MAURIN (André), *op. cit.*

5. Il convient cependant de noter que les communes de Riverie et de Thizy, à section unique représentée sur une seule feuille au 1/1250, sont dépourvues de tableau d'assemblage.

**Carte des campagnes de levé des plans
du cadastre dit "napoléonien"
dans le Rhône (1808-1838)**



1) Le tableau d'assemblage.

Toujours dressé sur une feuille unique, levé à grande échelle (1/10 000 en général), il a pour fonction de représenter le découpage de la commune en sections. En effet, pour faciliter le travail des géomètres, le territoire communal est divisé en plusieurs parties (ou sections), plus ou moins nombreuses selon son étendue. Celles-ci sont systématiquement identifiées par une lettre de l'alphabet, la section A étant la première, B la seconde, etc. Même dans le cas où il n'existe qu'une seule section, un tableau d'assemblage est généralement établi⁵.

2) Les feuilles du plan.

Il s'agit là du véritable parcellaire. Il est levé à une échelle plus petite (1/2 500 en général, mais 1/1 250 voire 1/625 si besoin) en autant de feuilles que nécessaire pour couvrir la totalité de la section. Sur chaque feuille, chacune des parcelles existant dans le ressort de sa division est représentée avec son numéro d'ordre inscrit à l'intérieur. Le nom de la commune et, au moins, la lettre indicative de la section apparaissent dans un cartouche qui peut également contenir le nom de la section, celui du géomètre qui a levé le plan et la date à laquelle il a été terminé.

Le plan ainsi levé, dénommé « minute », est destiné aux services du cadastre. Il en est fait une copie pour la commune qui est appelée à en assurer la conservation et la communication à ses administrés. Cette copie se présente généralement sous la forme d'un volume cartonné où sont reliées toutes les feuilles (tableau d'assemblage et feuilles du plan), c'est l'« atlas communal », en principe toujours présent dans les archives municipales. Jusqu'en 1821, il a été confectionné en outre une seconde copie des plans cadastraux reliés par canton en de forts volumes cartonnés. Ces « atlas cantonaux » ont été réalisés avec soin, souvent enrichis de couleurs vives absentes des minutes et des atlas communaux. Enfin, il convient également de signaler l'existence d'« atlas portatifs » constitués de copies des plans sur papier calque, réservés aux travaux d'expertise et non destinés à la conservation.

La légende du plan

Chaque parcelle étant figurée sur le plan, il convient d'en identifier avec certitude le propriétaire afin d'établir sur celle-ci un titre de recouvrement de l'impôt foncier non contestable. Ce lien indispensable entre propriétés et propriétaires est assuré par l'« état de sections ».

Cette dénomination d'état de sections, généralement retenue, recouvre en fait des documents qui ont évolué dans le temps et qui ont porté des noms différents, tout en conservant leur fonction première.

1) De 1808 à 1821.

Durant cette période il est tenu deux cahiers séparés pour chaque section : l'un pour les propriétés bâties, l'autre pour les propriétés non bâties. Intitulés « tableau indicatif des propriétaires et des propriétés », ils servent aux services du cadastre. Une copie de ces tableaux indicatifs est envoyée aux communes sous le nom d'« états de classement ».

2) Après 1821.

Il n'y a plus désormais qu'un seul cahier où sont réunies propriétés bâties et propriétés non bâties intitulé « état de sections des propriétés non bâties et bâties ». Toujours établi par section, dans l'ordre de leur lettre indicative, il recense les différents propriétaires dans l'ordre des parcelles. Après 1828, sans autre changement notable, l'appellation d'état de sections est remplacée par « tableau indicatif des propriétés foncières, de leurs contenances et de leurs revenus ».

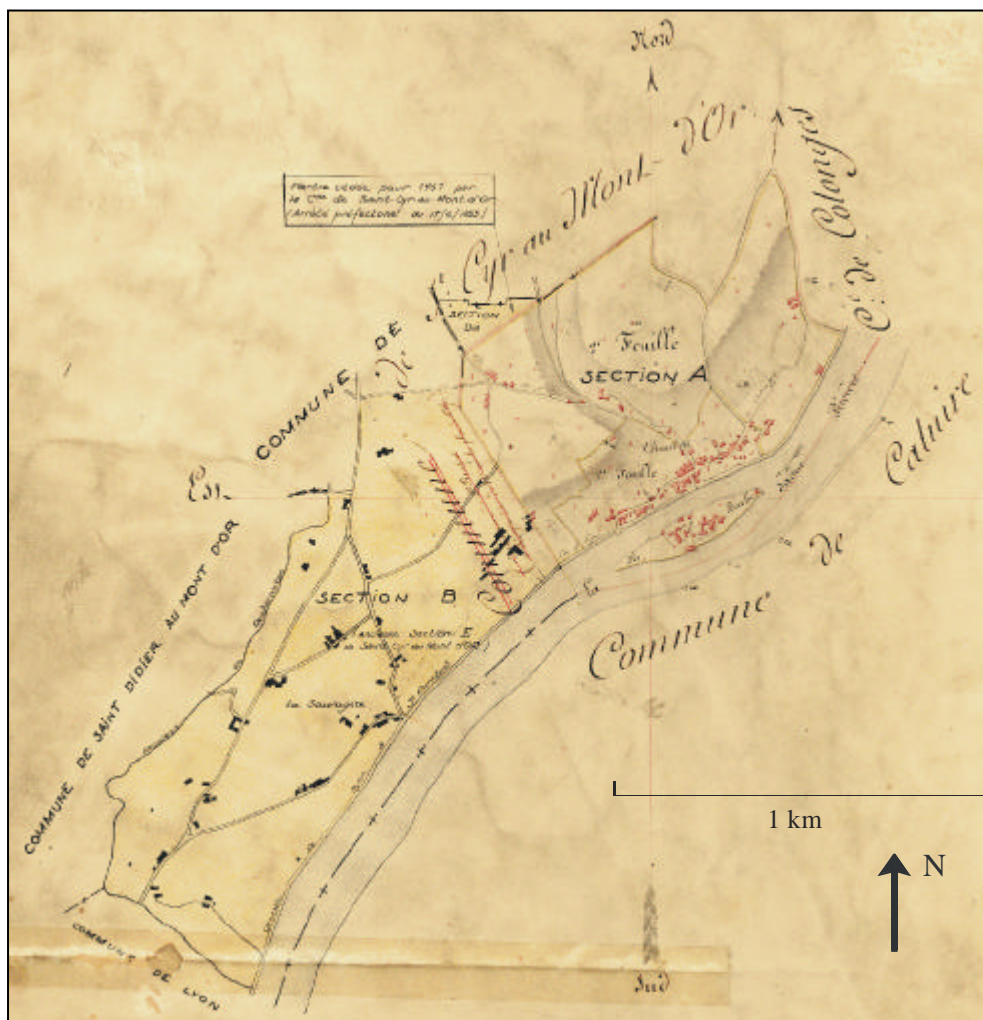
Les limites du plan napoléonien

Dès l'origine, le plan du cadastre napoléonien est considéré comme figé définitivement. Aucune procédure de mise à jour du plan, et de sa légende, n'a été envisagée pour matérialiser les inévitables évolutions de la propriété foncière. Seules les matrices cadastrales sont appelées à jouer ce rôle en prenant en compte l'ensemble des mutations, mais en renvoyant toujours à un plan figuré qui s'éloigne de la réalité au fur et à mesure que le temps passe.

Ainsi le plan du cadastre napoléonien (et son état de sections) ne représente-t-il que la situation de la propriété foncière et du découpage administratif à la date précise où il a été levé. Si cette situation est préjudiciable au particulier, elle l'est aussi pour l'administration cadastrale qui se doit de prendre en compte les nombreuses modifications communales évoquées précédemment. Celle-ci va donc apporter certaines modifications aux plans pour s'y retrouver.

Tout d'abord des informations vont être ajoutées sur les feuilles d'origine, tant de façon figurée que par écrit. L'illustration page suivante en propose un exemple avec le tableau d'assemblage de la commune de Saint-Rambert-l'Île-Barbe sur lequel ont été dessinées la « section B (ancienne section E de la commune de Saint-Cyr-au-Mont-d'Or) » et la section Da « partie cédée pour 1957 par la commune de Saint-Cyr-au-Mont-d'Or ». Mais il peut être également nécessaire d'effectuer une copie du plan napoléonien, qui est modifiée en fonction des besoins. La comparaison illustrée page 19 entre le tableau d'assemblage d'origine de la commune de

**Tableau d'assemblage de la commune
de Saint-Rambert-l'Île-Barbe
modifié par ajout d'informations**



**Comparaison des tableaux d'assemblage des communes
de Sathonay (sur la feuille d'origine)
et Sathonay-Camp (sur la copie modifiée)**

Tableau d'assemblage de la commune de Sathonay lors de l'établissement du plan napoléonien en

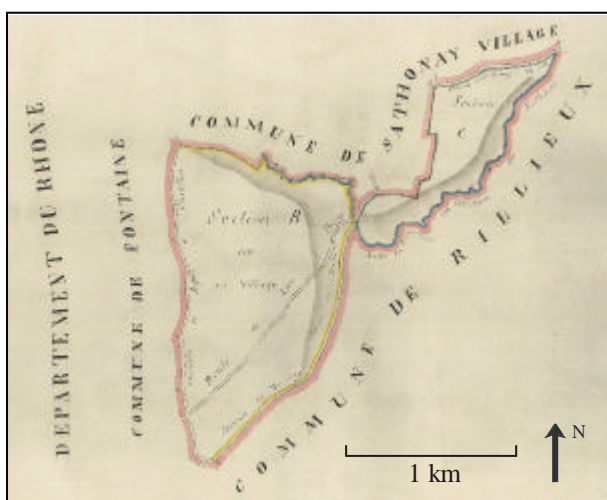


Tableau d'assemblage de la commune de Sathonay-Camp sur la copie modifiée du plan napoléonien

Sathonay et la copie modifiée, élaborée pour servir de tableau d'assemblage à la nouvelle commune de Sathonay-Camp, permet de visualiser cette façon d'opérer. Cette dernière donne ainsi naissance à une catégorie nouvelle de plans : la copie modifiée du plan napoléonien.

Par ailleurs l'administration doit aussi tenir compte des nouveaux découpages administratifs. Pour ce faire, elle va redistribuer les feuilles des plans des communes concernées à chaque nouveau changement. Ainsi, les feuilles des communes supprimées sont dispersées au mieux entre les communes auxquelles elles sont réunies. Les communes créées, quant à elles, héritent des feuilles qui couvrent au plus près leur nouveau territoire. De plus, lors de transferts importants, des feuilles peuvent passer d'une commune à l'autre. Ainsi en est-il de la feuille section D de Saint-Cyr-au-Mont-d'Or incluse dans la commune de Saint-Rambert-l'Île-Barbe dans notre exemple précédent. Les plans versés aux Archives départementales par la direction départementale du cadastre traduisent ce mode de classement, qui a été conservé, et ne correspondent donc pas toujours à leur commune d'origine.

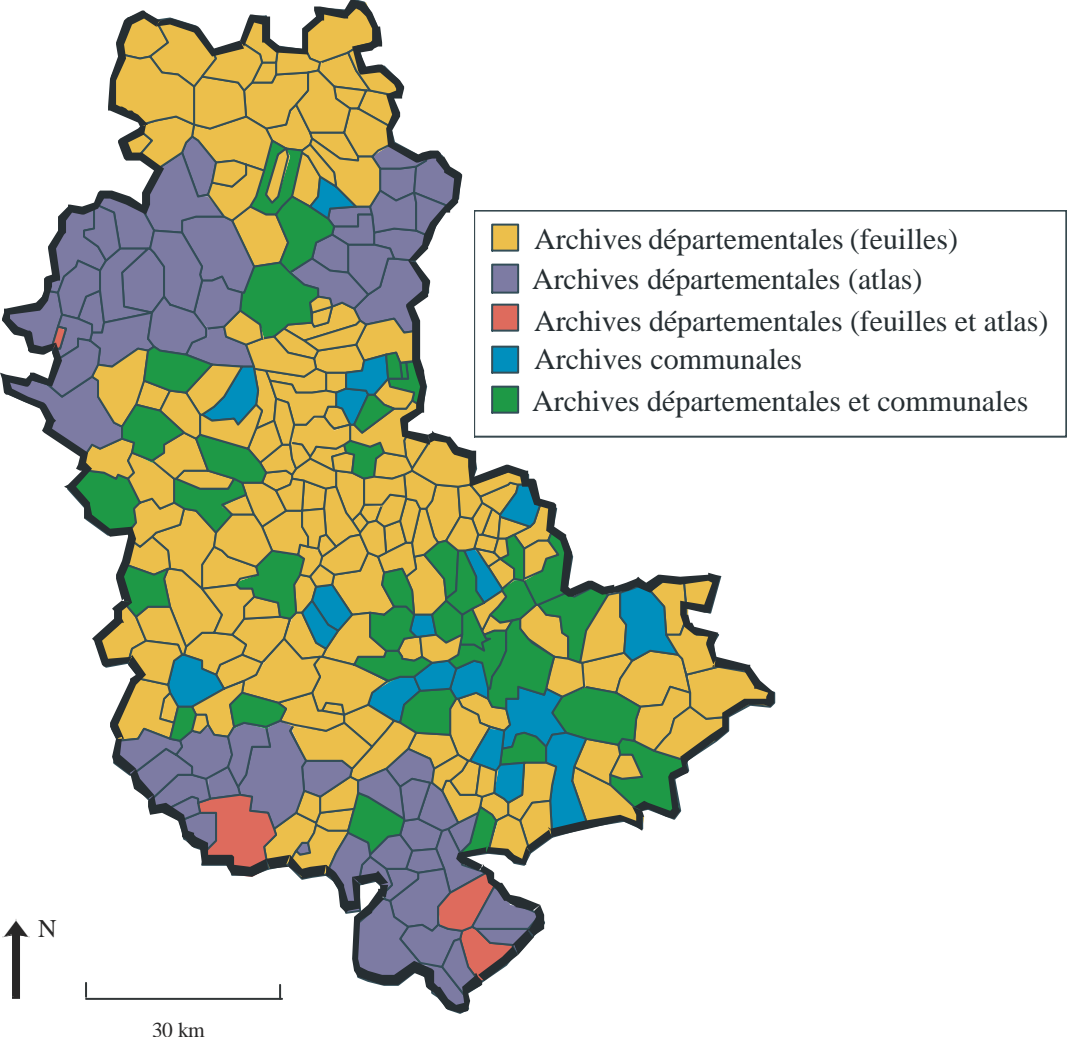
Ces inconvénients, liés à la rigidité du plan napoléonien figé à la date de son établissement, conduiront à la rénovation générale du cadastre prescrite par la loi du 16 avril 1930. Le nouveau cadastre (ou « cadastre rénové ») ainsi mis en chantier, et toujours en vigueur, instaure la mise à jour permanente des plans et des états de sections.

La numérisation des plans du cadastre napoléonien

La numérisation des plans du cadastre napoléonien a été réalisée dans un double objectif : offrir au chercheur d'une part la totalité des plans couvrant l'ensemble du département, d'autre part la reproduction des plans les mieux conservés. Cette volonté se traduit dans ce répertoire par la présentation d'une collection idéale virtuelle, organisée à partir de documents d'origines différentes.

En effet, la collection départementale des plans cadastraux, cotée réglementairement en sous-série 3 P, est constituée par les plans versés par la direction départementale du cadastre. Or cet ensemble n'est pas exhaustif (il manque quelques feuilles) et présente parfois des dégradations importantes dues à une utilisation trop répétée des plans par les services fiscaux eux-mêmes. Il convenait dès lors, dans un premier temps, de combler les lacunes existantes, puis de sélectionner le document en meilleur état pour être numérisé. Pour y parvenir, il a été fait appel aux quatre sources sui-

Origine des feuilles numérisées



vantes.

1) Les atlas cantonaux.

Ces atlas, qui n'ont pas servi aux services fiscaux, renferment les plans les plus beaux et les mieux conservés. En effet, du fait de leur non utilisation, les plans sont à l'état de neuf, n'ayant souffert pratiquement d'aucune dégradation. Ils ont donc été numérisés en priorité. Il a toutefois été nécessaire de les compléter par des feuilles isolées lors de développement de feuilles à une échelle plus petite ou de copies modifiées du plan napoléonien.

2) Les plans en feuilles.

Tous les plans versés par la direction départementale du cadastre en bon état ont ensuite été retenus. Ne souffrant pas de dégradations autres que celles pouvant intervenir dans les marges non utilisées, la qualité et la lisibilité de ces documents les rendaient propres à la numérisation.

3) Les atlas communaux.

Lorsque les plans en feuilles de la collection départementale présentaient des marques de détériorations plus importantes, pouvant aller jusqu'à des lacunes non négligeables, il a été fait appel aux archives communales qui nous ont prêté leurs atlas. En possession des deux exemplaires, il a été possible de choisir celui en meilleur état pour être numérisé. Il a cependant été parfois nécessaire de reproduire les deux exemplaires (départemental et communal) qui présentaient tous deux des manques, mais pas aux mêmes endroits.

4) Le service de la documentation nationale du cadastre.

Enfin, dans un cas, celui de la deuxième feuille de la section G de la commune de Vaugneray, le plan était absent aussi bien aux archives départementales qu'aux municipales. Il a alors été nécessaire de faire appel au service de la documentation nationale du cadastre⁶. Ce service, qui conserve, sous forme de cartes à fenêtre, la reproduction de l'ensemble des plans cadastraux napoléoniens du territoire national, nous a fait parvenir un tirage, noir et blanc, de la feuille défailante qui a été numérisé.

L'ensemble de ces choix, représentés sur la carte page précédente, a permis d'aboutir à la constitution de cette collection idéale virtuelle mise à disposition du public et dont ce répertoire a vocation à faciliter l'accès.

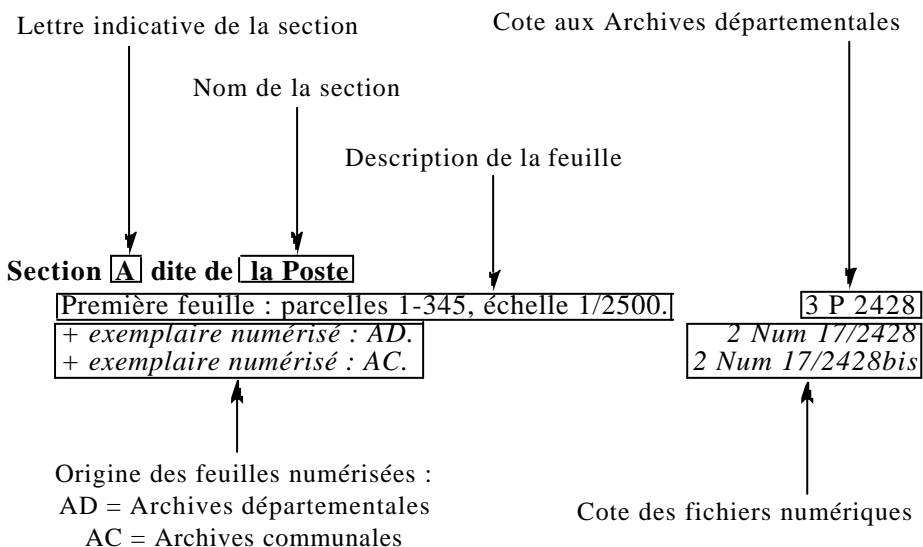
6. Service de la documentation nationale du cadastre, 82 rue du Maréchal Lyautey, 78100 SAINT-GERMAIN-EN-LAYE.

Présentation du répertoire

L'état des plans est présenté par commune. Il suit l'ordre alphabétique de ces dernières au moment de l'établissement du cadastre napoléonien, sans tenir compte d'un éventuel article (l', le, la, les) précédant leur nom. La date du levé des feuilles est indiquée à la suite, entre parenthèses. Les renvois nécessaires à la correspondance avec l'état communal actuel sont ensuite effectués soit à la commune, lorsqu'il s'agit de suppression, de rattachement ou de création, soit à la section, lorsque seules des portions de territoire sont concernées par les mutations liées aux modifications des limites communales.

Les feuilles elles-mêmes sont alors décrites, en tête le tableau d'assemblage, puis les sections dans l'ordre alphabétique de leur lettre indica-

Présentation des informations disponibles pour chaque feuille



ORIENTATION BIBLIOGRAPHIQUE

Instructions

Les instructions relatives à l'établissement du cadastre napoléonien ont fait l'objet de publications les réunissant. Il convient de les distinguer en fonction de la réforme de 1821.

De 1808 à 1821

Recueil méthodique des lois, décrets, règlements, instructions et décisions sur le cadastre de la France approuvé par le Ministre des Finances, Paris, Imprimerie impériale, 1811.

A partir de 1821

Règlement général pour l'exécution des opérations cadastrales, s.l.n.d. [1821].

Publications

Ouvrages généraux

LAVIGNE (Stéphane), *Le cadastre de la France*, PUF, coll. "Que sais-je?", Paris, 1996.

MAURIN (André), *Le cadastre en France, histoire et rénovation*, Éditions du CNRS, Paris, 1990.

Publication spécifique

Opinion de M. de Cotton, député du département du Rhône, sur le cadastre, Hacquart, Paris, 1817.

SOURCES COMPLÉMENTAIRES

Archives départementales du Rhône

Sous-série 3 P

États de sections et matrices cadastrales.

Les états de sections, légendes du plan napoléonien, sont figés à la date de confection du plan. Les matrices, où sont inscrites toutes les mutations, courent de la date du plan à celle de la rénovation cadastrale postérieure à la loi de 1930.

Série E dépôt

Archives communales déposées.

Des plans, états de sections et matrices du cadastre napoléonien appartenant aux collections communales peuvent être conservés en dépôt aux Archives départementales.

Archives communales

Plans, états de sections et matrices cadastrales.

L'ensemble de la documentation cadastrale est conservé par chaque municipalité, y compris les documents relevant du cadastre napoléonien.

Service de la documentation nationale du cadastre

Reproduction des plans napoléonien.

Ce service, domicilié 82 rue du Maréchal Lyautey à Saint-Germain-en-Laye (78100), conserve la reproduction, sous forme de cartes à fenêtre, de la totalité des plans du cadastre napoléonien.

Archives nationales

Article F³¹ 155

Rhône, arrondissement de Lyon, 10 plans.

Plans versés aux Archives nationales en 1935.

Bibliothèque municipale de Lyon

Fonds Coste

Cartes et correspondance.

Quelques cartes relatives au cadastre napoléonien sont présentes dans ce fonds, ainsi qu'un ensemble de lettres adressées à M. Gaud, ingénieur vérificateur du cadastre du département du Rhône, couvrant la période 1815-1831.

ETAT DES PLANS PAR COMMUNE

L'astérisque (*) suivant un numéro d'article
indique qu'il s'agit d'un registre

**Abréviations utilisées pour indiquer l'origine
des feuilles numérisées**

AC	Archives communales
AD	Archives départementales
SDNC	Service de la documentation nationale du cadastre

Affoux (1819)

Tableau d'assemblage

Feuille unique : échelle 1/10000. 3 P 1
+ *exemplaire numérisé* : AD. 2 Num 1/1

Section A dite de Montmeterme

Première feuille : parcelles 1-120, échelle 1/2 500. 3 P 2
+ *exemplaire numérisé* : AD. 2 Num 1/2
Deuxième feuille : parcelles 121-312, échelle 1/2 500. 3 P 3
+ *exemplaire numérisé* : AD. 2 Num 1/3

Section B dite de la Colloge

Première feuille : parcelles 1-163, échelle 1/2 500. 3 P 4
+ *exemplaire numérisé* : AD. 2 Num 1/4
Deuxième feuille : parcelles 164-342, échelle 1/2 500. 3 P 5
+ *exemplaire numérisé* : AD. 2 Num 1/5

Section C dite des Places

Feuille unique : parcelles 1-218, échelle 1/2 500. 3 P 6
+ *exemplaire numérisé* : AD. 2 Num 1/6

Section D dite des Mollieres

Première feuille : parcelles 1-86, échelle 1/2 500. 3 P 7
+ *exemplaire numérisé* : AD. 2 Num 1/7
Deuxième feuille : parcelles 87-124, échelle 1/2 500. 3 P 8
+ *exemplaire numérisé* : AD. 2 Num 1/8

Section E dite du Bourg

Feuille unique : parcelles 1-162, échelle 1/2 500. 3 P 9
+ *exemplaire numérisé* : AD. 2 Num 1/9

Aigueperse (1825-1826)

Tableau d'assemblage

Feuille unique : échelle 1/10000. 3 P 10
+ *exemplaire numérisé* : AD. 2 Num 1/10

Section A dite des Guilliens

Première feuille : parcelles 1-361, échelle 1/2 500. 3 P 11
+ *exemplaire numérisé* : AD. 2 Num 1/11
Deuxième feuille : parcelles 362-626, échelle 1/2 500. 3 P 12
+ *exemplaire numérisé* : AD. 2 Num 1/12

Section B dite de Chevagny

Feuille unique : parcelles 1-438, échelle 1/2 500. 3 P 13
 + *exemplaire numérisé* : AD. 2 Num 1/13

Section C dite du Bourg

Feuille unique : parcelles 1-343, échelle 1/2 500. 3 P 14
 + *exemplaire numérisé* : AD. 2 Num 1/14

Section D dite de Chemarin

Feuille unique : parcelles 1-601, échelle 1/2 500. 3 P 15
 + *exemplaire numérisé* : AD. 2 Num 1/15

Section E dite du Foux

Feuille unique : parcelles 1-413, échelle 1/2 500. 3 P 16
 + *exemplaire numérisé* : AD. 2 Num 1/16

**Albigny-sur-Saône
 (1828)**

Tableau d'assemblage

Feuille unique : échelle 1/10 000. 3 P 17
 + *exemplaire numérisé* : AD. 2 Num 1/17

Section unique

Première feuille : parcelles 1-517, échelle 1/2 500. 3 P 18
 + *exemplaire numérisé* : AD. 2 Num 1/18
 Deuxième feuille : parcelles 518-1176, échelle 1/2 500. 3 P 19
 + *exemplaire numérisé* : AD. 2 Num 1/19

**Alix
 (1829)**

Tableau d'assemblage

Feuille unique : échelle 1/10 000. 3 P 20
 + *exemplaire numérisé* : AD. 2 Num 1/20

Section unique

Première feuille : parcelles 1-343, échelle 1/2 500. 3 P 21
 + *exemplaire numérisé* : AD. 2 Num 1/21
 Deuxième feuille : parcelles 344-883, échelle 1/2 500. 3 P 22
 + *exemplaire numérisé* : AD. 2 Num 1/22

Ambérieux-d’Azergues (1829)

Tableau d’assemblage

Feuille unique : échelle 1/10000.	3 P 23
+ <i>exemplaire numérisé</i> : AD.	2 Num 1/23

Section unique

Première feuille : parcelles 1-210, échelle 1/2 500.	3 P 24
+ <i>exemplaire numérisé</i> : AD.	2 Num 1/24
Deuxième feuille : parcelles 211-636, échelle 1/2 500.	3 P 25
+ <i>exemplaire numérisé</i> : AD.	2 Num 1/25
Troisième feuille : parcelles 637-858, échelle 1/2 500.	3 P 26
+ <i>exemplaire numérisé</i> : AD.	2 Num 1/26

Amplepuis (1813)

Tableau d’assemblage

Feuille unique : échelle 1/20000.	3 P 27
+ <i>exemplaire numérisé</i> : AD atlas 3 P 2607*.	2 Num 6/27

Section A dite de Rébé

Première feuille ⁷ : échelle 1/2 500.	3 P 28
+ <i>exemplaire numérisé</i> : AD atlas 3 P 2607*.	2 Num 6/28
Deuxième feuille : échelle 1/2 500.	3 P 29
+ <i>exemplaire numérisé</i> : AD atlas 3 P 2607*.	2 Num 6/29
Troisième feuille : échelle 1/2 500.	3 P 30
+ <i>exemplaire numérisé</i> : AD atlas 3 P 2607*.	2 Num 6/30

Section B dite du Bourg

Première feuille ⁸ : échelle 1/2 500.	3 P 31
+ <i>exemplaire numérisé</i> : AD atlas 3 P 2607*.	2 Num 6/31
Deuxième feuille : échelle 1/2 500.	3 P 32
+ <i>exemplaire numérisé</i> : AD atlas 3 P 2607*.	2 Num 6/32

Section C dite de Lacombe

Première feuille : échelle 1/2 500.	3 P 33
+ <i>exemplaire numérisé</i> : AD atlas 3 P 2607*.	2 Num 6/33
Deuxième feuille : échelle 1/2 500.	3 P 34
+ <i>exemplaire numérisé</i> : AD atlas 3 P 2607*.	2 Num 6/34

7. Sur la feuille : développement du bourg et figuré du hameau Sandrin, échelle 1/1250, non repris sur l’atlas.

Section D dite de Mioland

Première feuille : échelle 1/2 500.	3 P 35
+ <i>exemplaire numérisé</i> : AD atlas 3 P 2607*.	2 Num 6/35
Deuxième feuille ⁹ : échelle 1/2 500.	3 P 36
+ <i>exemplaire numérisé</i> : AD atlas 3 P 2607*.	2 Num 6/36
Troisième feuille : échelle 1/2 500.	3 P 37
+ <i>exemplaire numérisé</i> : AD atlas 3 P 2607*.	2 Num 6/37

Section E dite de Silloux

Première feuille : échelle 1/2 500.	3 P 38
+ <i>exemplaire numérisé</i> : AD atlas 3 P 2607*.	2 Num 6/38
Deuxième feuille : échelle 1/2 500.	3 P 39
+ <i>exemplaire numérisé</i> : AD atlas 3 P 2607*.	2 Num 6/39
Troisième feuille : échelle 1/2 500.	3 P 40
+ <i>exemplaire numérisé</i> : AD atlas 3 P 2607*.	2 Num 6/40
Quatrième feuille : échelle 1/2 500.	3 P 41
+ <i>exemplaire numérisé</i> : AD atlas 3 P 2607*.	2 Num 6/41

Section F dite de Rochefort

Première feuille : échelle 1/2 500.	3 P 42
+ <i>exemplaire numérisé</i> : AD atlas 3 P 2607*.	2 Num 6/42
Deuxième feuille : échelle 1/2 500.	3 P 43
+ <i>exemplaire numérisé</i> : AD atlas 3 P 2607*.	2 Num 6/43

Section G dite de Rançon

Première feuille : échelle 1/2 500.	3 P 44
+ <i>exemplaire numérisé</i> : AD atlas 3 P 2607*.	2 Num 6/44
Deuxième feuille : échelle 1/2 500.	3 P 45
+ <i>exemplaire numérisé</i> : AD atlas 3 P 2607*.	2 Num 6/45

Section H dite de Chapet

Première feuille : échelle 1/2 500.	3 P 46
+ <i>exemplaire numérisé</i> : AD atlas 3 P 2607*.	2 Num 6/46
Deuxième feuille : échelle 1/2 500.	3 P 47
+ <i>exemplaire numérisé</i> : AD atlas 3 P 2607*.	2 Num 6/47

Section I dite de Balligage

Feuille unique ¹⁰ : échelle 1/2 500.	3 P 48
+ <i>exemplaire numérisé</i> : AD atlas 3 P 2607*, feuille 1.	2 Num 6/48
+ <i>exemplaire numérisé</i> : AD atlas 3 P 2607*, feuille 2.	2 Num 6/48-2

Section K dite de Crosset

Feuille unique : échelle 1/2 500.	3 P 49
+ <i>exemplaire numérisé</i> : AD atlas 3 P 2607*.	2 Num 6/49

9. Sur la feuille : développement du hameau du Puits, échelle 1/1250, non repris sur l'atlas.

10. Sur la feuille : développement du hameau des Fours, échelle 1/1250, non repris sur l'atlas. Pour être intégrée à l'atlas 3 P 2607*, cette feuille a été divisée en deux feuilles distinctes.

Section L dite de Bernisse

Première feuille : échelle 1/2 500.	3 P 50
+ <i>exemplaire numérisé : AD atlas 3 P 2607*</i> .	2 Num 6/50
Deuxième feuille : échelle 1/2 500.	3 P 51
+ <i>exemplaire numérisé : AD atlas 3 P 2607*</i> .	2 Num 6/51

Section M dite de Huissel

Première feuille : échelle 1/2 500.	3 P 52
+ <i>exemplaire numérisé : AD atlas 3 P 2607*</i> .	2 Num 6/52
Deuxième feuille : échelle 1/2 500.	3 P 53
+ <i>exemplaire numérisé : AD atlas 3 P 2607*</i> .	2 Num 6/53

Section N dite de Ruire

Première feuille : échelle 1/2 500.	3 P 54
+ <i>exemplaire numérisé : AD atlas 3 P 2607*</i> .	2 Num 6/54
Deuxième feuille : échelle 1/2 500.	3 P 55
+ <i>exemplaire numérisé : AD atlas 3 P 2607*</i> .	2 Num 6/55

A

**Ampuis
(1809)**

Tableau d'assemblage

Feuille unique : échelle 1/10000.	3 P 56
+ <i>exemplaire numérisé : AD atlas 3 P 2605*</i> .	2 Num 6/56

Section A dite de la Plaine

Première feuille : échelle 1/2 500.	3 P 57
+ <i>exemplaire numérisé : AD atlas 3 P 2605*</i> .	2 Num 6/57
Deuxième feuille : échelle 1/2 500.	3 P 58
+ <i>exemplaire numérisé : AD atlas 3 P 2605*</i> .	2 Num 6/58
Développement de la deuxième feuille ¹¹ : échelle 1/1 250.	3 P 59
+ <i>exemplaire numérisé : AD.</i>	2 Num 6/59

Section B dite la plaine de Verenay

Feuille unique : échelle 1/2 500.	3 P 60
+ <i>exemplaire numérisé : AD atlas 3 P 2605*</i> .	2 Num 6/60

Section C dite les cotes de Verenay

Feuille unique : échelle 1/2 500.	3 P 61
+ <i>exemplaire numérisé : AD atlas 3 P 2605*</i> .	2 Num 6/61

11. Feuille non reprise dans l'atlas.

Section D dite les Rosières

Première feuille ¹² : échelle 1/2 500.	3 P 62
+ <i>exemplaire numérisé</i> : AD atlas 3 P 2605*.	2 Num 6/62
Deuxième feuille : échelle 1/2 500.	3 P 63
+ <i>exemplaire numérisé</i> : AD atlas 3 P 2605*.	2 Num 6/63

Section E dite de la Brosse

Première feuille : échelle 1/2 500.	3 P 64
+ <i>exemplaire numérisé</i> : AD atlas 3 P 2605*.	2 Num 6/64
Deuxième feuille : échelle 1/2 500.	3 P 65
+ <i>exemplaire numérisé</i> : AD atlas 3 P 2605*.	2 Num 6/65

Section F dite de Tartara

Première feuille : échelle 1/2 500.	3 P 66
+ <i>exemplaire numérisé</i> : AD atlas 3 P 2605*.	2 Num 6/66
Deuxième feuille : échelle 1/2 500.	3 P 67
+ <i>exemplaire numérisé</i> : AD atlas 3 P 2605*.	2 Num 6/67

Section G dite de Boucharet

Première feuille : échelle 1/2 500.	3 P 68
+ <i>exemplaire numérisé</i> : AD atlas 3 P 2605*.	2 Num 6/68
Deuxième feuille : échelle 1/2 500.	3 P 69
+ <i>exemplaire numérisé</i> : AD atlas 3 P 2605*.	2 Num 6/69

**Ancy
(1819)**

Tableau d'assemblage

Feuille unique : échelle 1/10 000.	3 P 70
+ <i>exemplaire numérisé</i> : AD.	2 Num 1/70

Section A dite du Bourg

Première feuille : parcelles 1-214, échelle 1/2 500.	3 P 71
+ <i>exemplaire numérisé</i> : AD.	2 Num 1/71
Deuxième feuille : parcelles 215-449, échelle 1/2 500.	3 P 72
+ <i>exemplaire numérisé</i> : AD.	2 Num 1/72
Troisième feuille : parcelles 450-907, échelle 1/2 500.	3 P 73
+ <i>exemplaire numérisé</i> : AD.	2 Num 1/73

Section B dite de Montmenot

Première feuille : parcelles 1-436, échelle 1/2 500.	3 P 74
+ <i>exemplaire numérisé</i> : AD.	2 Num 1/74

12. Sur la feuille : développement du hameau de la Roche, échelle 1/1 250.

Deuxième feuille : parcelles 437-663, échelle 1/2 500. 3 P 75
 + *exemplaire numérisé* : AD. 2 Num 1/75

Section C dite d'Arjoux

Première feuille : parcelles 1-475, échelle 1/2 500. 3 P 76
 + *exemplaire numérisé* : AD. 2 Num 1/76

Deuxième feuille : parcelles 476-788, échelle 1/2 500. 3 P 77
 + *exemplaire numérisé* : AD. 2 Num 1/77

Section D dite de Trésongle

Première feuille : parcelles 1-261, échelle 1/2 500. 3 P 78
 + *exemplaire numérisé* : AD. 2 Num 1/78

Deuxième feuille : parcelles 262-456, échelle 1/2 500. 3 P 79
 + *exemplaire numérisé* : AD. 2 Num 1/79

**Anse
(1829)**

Tableau d'assemblage

Feuille unique : échelle 1/10000. 3 P 80
 + *exemplaire numérisé* : AD. 2 Num 1/80

Section A dite des Prairies

Première feuille : parcelles 1-83, échelle 1/2 500. 3 P 81
 + *exemplaire numérisé* : AD. 2 Num 1/81

Deuxième feuille : parcelles 84-161, échelle 1/2 500. 3 P 82
 + *exemplaire numérisé* : AD. 2 Num 1/82

Troisième feuille : parcelles 162-392, échelle 1/2 500. 3 P 83
 + *exemplaire numérisé* : AD. 2 Num 1/83

Section B dite du Biez

Feuille unique : parcelles 1-538, échelle 1/2 500. 3 P 84
 + *exemplaire numérisé* : AD. 2 Num 1/84

Section C dite du Bourg

Première feuille : parcelles 1-747, échelle 1/1 250. 3 P 85
 + *exemplaire numérisé* : AD. 2 Num 1/85

Deuxième feuille : parcelles 748-1303, échelle 1/2 500. 3 P 86
 + *exemplaire numérisé* : AD. 2 Num 1/86

Section D dite de la Fontaine

Feuille unique : parcelles 1-239, échelle 1/2 500. 3 P 87
 + *exemplaire numérisé* : AD. 2 Num 1/87

Section E dite de la Gontière

Feuille unique : parcelles 1-684, échelle 1/2 500. 3 P 88
 + *exemplaire numérisé* : AD. 2 Num 1/88

Section F dite de Grève

Première feuille : parcelles 1-340, échelle 1/2 500.	3 P 89
+ <i>exemplaire numérisé</i> : AD.	2 Num 1/89
Deuxième feuille : parcelles 341-650, échelle 1/2 500.	3 P 90
+ <i>exemplaire numérisé</i> : AD.	2 Num 1/90

Arbresle (L')
(1828)

Tableau d'assemblage

Feuille unique : échelle 1/10 000.	3 P 91
+ <i>exemplaire numérisé</i> : AD.	2 Num 1/91

Section A dite des Mollières

Feuille unique : parcelles 1-763, échelle 1/2 500.	3 P 92
+ <i>exemplaire numérisé</i> : AD.	2 Num 1/92

Section B dite du Bourg

Feuille unique : parcelles 1-834, échelle 1/2 500.	3 P 93
+ <i>exemplaire numérisé</i> : AD.	2 Num 1/93

Arbuissonnas
(1829)

Les communes de Salles et d'Arbuissonnas fusionnent pour former la nouvelle commune de Salles-Arbuissonnas-en-Beaujolais en 1975

Tableau d'assemblage

Feuille unique : échelle 1/10 000.	3 P 1429
+ <i>exemplaire numérisé</i> : AD.	2 Num 13/1429

Section unique

Feuille unique : parcelles 1-737, échelle 1/2 500.	3 P 1430
+ <i>exemplaire numérisé</i> : AD.	2 Num 13/1430

Ardillats (Les)
(1823)

Tableau d'assemblage

Feuille unique : échelle 1/10 000.	3 P 94
+ <i>exemplaire numérisé</i> : AD.	2 Num 1/94

Section A dite du Bourg

Première feuille ¹³ : parcelles 1-263, échelle 1/2 500.	3 P 95
+ <i>exemplaire numérisé</i> : AD.	2 Num 1/95
Deuxième feuille : parcelles 264-413, échelle 1/2 500.	3 P 96
+ <i>exemplaire numérisé</i> : AD.	2 Num 1/96

Section B dite du hameau Laissu

Première feuille : parcelles 1-228, échelle 1/2 500.	3 P 97
+ <i>exemplaire numérisé</i> : AD.	2 Num 1/97
Deuxième feuille : parcelles 229-443, échelle 1/2 500.	3 P 98
+ <i>exemplaire numérisé</i> : AD.	2 Num 1/98

Section C dite de Chico

Première feuille : parcelles 1-298, échelle 1/2 500.	3 P 99
+ <i>exemplaire numérisé</i> : AD.	2 Num 1/99
Deuxième feuille : parcelles 299-389, échelle 1/2 500.	3 P 100
+ <i>exemplaire numérisé</i> : AD.	2 Num 1/100
Troisième feuille : parcelles 390-394, échelle 1/2 500.	3 P 101
+ <i>exemplaire numérisé</i> : AD.	2 Num 1/101

Section D dite des Essards

Première feuille : parcelles 1-351, échelle 1/2 500.	3 P 102
+ <i>exemplaire numérisé</i> : AD.	2 Num 1/102
Deuxième feuille : parcelles 352-866, échelle 1/2 500.	3 P 103
+ <i>exemplaire numérisé</i> : AD.	2 Num 1/103

Section E dite de Crie

Première feuille : parcelles 1-174, échelle 1/2 500.	3 P 104
+ <i>exemplaire numérisé</i> : AD.	2 Num 1/104
Deuxième feuille : parcelles 175-571, échelle 1/2 500.	3 P 105
+ <i>exemplaire numérisé</i> : AD.	2 Num 1/105

Section F dite de Belouze

Première feuille ¹⁴ : parcelles 1-200, échelle 1/2 500.	3 P 106
+ <i>exemplaire numérisé</i> : AD.	2 Num 1/106
Deuxième feuille ¹⁵ : parcelles 201-416, échelle 1/2 500.	3 P 107
+ <i>exemplaire numérisé</i> : AD.	2 Num 1/107
Troisième feuille : parcelles 417-662, échelle 1/2 500.	3 P 108
+ <i>exemplaire numérisé</i> : AD.	2 Num 1/108

A

13. Sur la feuille : développement d'une partie du bourg et du hameau Laurent, échelle 1/1 250.

14. Sur la feuille : développement du hameau de Belouze, échelle 1/1 250.

15. Sur la feuille : développement du hameau Morin, échelle 1/1 250.

Arnas (1829-1830)

Voir aussi : Ouilly, section A.

Tableau d'assemblage

Feuille unique : échelle 1/10 000.	3 P 109
+ <i>exemplaire numérisé : AD.</i>	2 Num 1/109

Section A dite du Bourg

Première feuille : parcelles 1-98, échelle 1/2 500.	3 P 110
+ <i>exemplaire numérisé : AD.</i>	2 Num 1/110
Deuxième feuille : parcelles 99-266, échelle 1/2 500.	3 P 111
+ <i>exemplaire numérisé : AD.</i>	2 Num 1/111
Troisième feuille : parcelles 267-528, échelle 1/2 500.	3 P 112
+ <i>exemplaire numérisé : AD.</i>	2 Num 1/112

Section B dite de Chavanne

Première feuille : parcelles 1-34, échelle 1/2 500.	3 P 113
+ <i>exemplaire numérisé : AD.</i>	2 Num 1/113
Deuxième feuille : parcelles 35-208, échelle 1/2 500.	3 P 114
+ <i>exemplaire numérisé : AD.</i>	2 Num 1/114

Section C dite des Rues

Première feuille : parcelles 1-211, échelle 1/2 500.	3 P 115
+ <i>exemplaire numérisé : AD.</i>	2 Num 1/115
Deuxième feuille : parcelles 212-623, échelle 1/2 500.	3 P 116
+ <i>exemplaire numérisé : AD.</i>	2 Num 1/116

Aveize (1817)

Tableau d'assemblage

Feuille unique : échelle 1/10 000.	3 P 119
+ <i>exemplaire numérisé : AD atlas 3 P 2603*.</i>	2 Num 6/119

Section A dite du Glas

Feuille unique : échelle 1/2 500.	3 P 120
+ <i>exemplaire numérisé : AD atlas 3 P 2603*.</i>	2 Num 6/120

Section B dite de Largentière

Première feuille : parcelles 1-452, échelle 1/2 500.	3 P 121
+ <i>exemplaire numérisé : AD atlas 3 P 2603*.</i>	2 Num 6/121
Deuxième feuille : parcelles 453-960, échelle 1/2 500.	3 P 122
+ <i>exemplaire numérisé : AD atlas 3 P 2603*.</i>	2 Num 6/122

Troisième feuille : parcelles 961-1215, échelle 1/2 500. 3 P 123
 + *exemplaire numérisé* : AD atlas 3 P 2603*. 2 Num 6/123

Section C dite du Bourg

Feuille unique : parcelles 1-345, échelle 1/2 500. 3 P 124
 + *exemplaire numérisé* : AD atlas 3 P 2603*. 2 Num 6/124

Section D dite la Courtine

Première feuille : parcelles 1-317, échelle 1/2 500. 3 P 125
 + *exemplaire numérisé* : AD atlas 3 P 2603*. 2 Num 6/125
 Deuxième feuille : parcelles 318-405, échelle 1/2 500. 3 P 126
 + *exemplaire numérisé* : AD atlas 3 P 2603*. 2 Num 6/126

Section E dite de Risoud

Première feuille : parcelles 1-318, échelle 1/2 500. 3 P 127
 + *exemplaire numérisé* : AD atlas 3 P 2603*. 2 Num 6/127
 Deuxième feuille : parcelles 319-533, échelle 1/2 500. 3 P 128
 + *exemplaire numérisé* : AD atlas 3 P 2603*. 2 Num 6/128

A

**Avenas
 (1823-1824)**

Tableau d'assemblage

Feuille unique : échelle 1/10000. 3 P 129
 + *exemplaire numérisé* : AD. 2 Num 1/129

Section A dite des Combes

Première feuille : parcelles 1-123, échelle 1/2 500. 3 P 130
 + *exemplaire numérisé* : AD. 2 Num 1/130
 Deuxième feuille : parcelles 124-258, échelle 1/2 500. 3 P 131
 + *exemplaire numérisé* : AD. 2 Num 1/131
 Troisième feuille : parcelles 259-465, échelle 1/2 500. 3 P 132
 + *exemplaire numérisé* : AD. 2 Num 1/132

Section B dite du Bourg

Feuille unique : parcelles 1-295, échelle 1/2 500. 3 P 133
 + *exemplaire numérisé* : AD. 2 Num 1/133

Section C dite de Pardon

Première feuille : parcelles 1-81, échelle 1/2 500. 3 P 134
 + *exemplaire numérisé* : AD. 2 Num 1/134
 Deuxième feuille : parcelles 82-440, échelle 1/2 500. 3 P 135
 + *exemplaire numérisé* : AD. 2 Num 1/135
 Troisième feuille : parcelles 441-615, échelle 1/2 500. 3 P 136
 + *exemplaire numérisé* : AD. 2 Num 1/136

Azolette (1825)

Tableau d'assemblage

Feuille unique : échelle 1/10 000. 3 P 137
 + *exemplaire numérisé* : AD. 2 Num 1/137

Section unique

Première feuille : parcelles 1-369, échelle 1/2 500. 3 P 138
 + *exemplaire numérisé* : AD. 2 Num 1/138
 Deuxième feuille : parcelles 370-927, échelle 1/2 500. 3 P 139
 + *exemplaire numérisé* : AD. 2 Num 1/139

Bagnols (1827)

Tableau d'assemblage

Feuille unique : échelle 1/10 000. 3 P 140
 + *exemplaire numérisé* : AD. 2 Num 1/140

Section A dite du Bourg

Feuille unique¹⁶ : parcelles 1-635, échelle 1/2 500. 3 P 141
 + *exemplaire numérisé* : AD. 2 Num 1/141

Section B dite des Bois

Première feuille : parcelles 1-80, échelle 1/2 500. 3 P 142
 + *exemplaire numérisé* : AD. 2 Num 1/142
 Deuxième feuille : parcelles 81-255, échelle 1/2 500. 3 P 143
 + *exemplaire numérisé* : AD. 2 Num 1/43
 Troisième feuille : parcelles 256-450, échelle 1/2 500. 3 P 144
 + *exemplaire numérisé* : AD. 2 Num 1/144

Section C dite du Plan

Feuille unique : parcelles 1-642, échelle 1/2 500. 3 P 145
 + *exemplaire numérisé* : AD. 2 Num 1/145

Beaujeu (1823)

La commune des Etoux est réunie à celle de Beaujeu en 1833.

16. Sur la feuille : développement du village de Bagnols, échelle 1/1 250.

Tableau d'assemblage

Feuille unique : échelle 1/5 000. 3 P 146
 + *exemplaire numérisé* : AD. 2 Num 10/146

Section unique

Première feuille : parcelles 1-199, échelle 1/1 250. 3 P 147
 + *exemplaire numérisé* : AD. 2 Num 10/147
 Deuxième feuille : parcelles 200-898, échelle 1/1 250. 3 P 148
 + *exemplaire numérisé* : AD. 2 Num 10/148

**Béligny
(1830)**

La commune de Béligny est réunie à celle de Villefranche-sur-Saône en 1853.

Tableau d'assemblage

Feuille unique¹⁷ : échelle 1/10000. 3 P 2179
 + *exemplaire numérisé* : AD. 2 Num 16/2179
 + *exemplaire numérisé* : AC. 2 Num 16/2179bis

Section A dite du Port de Beauregard

Première feuille : parcelles 1-74, échelle 1/2 500. 3 P 2180
 + *exemplaire numérisé* : AC. 2 Num 16/2180
 Deuxième feuille¹⁸ : parcelles 75-202, échelle 1/2 500. 3 P 2181
 + *exemplaire numérisé* : AC. 2 Num 16/2181

Section B dite du Port de Riottier

Première feuille : parcelles 1-71, échelle 1/2 500. 3 P 2182
 + *exemplaire numérisé* : AC. 2 Num 16/2182
 Deuxième feuille : parcelles 72-277, échelle 1/2 500. 3 P 2183
 + *exemplaire numérisé* : AD. 2 Num 16/2183
 + *exemplaire numérisé* : AC. 2 Num 16/2183bis

17. Inscription suivante portée sur le tableau d'assemblage : « Réuni à Villefranche par décret du 23 avril 1853 ». Ont été ajoutées les sections suivantes : section H avec mention « Partie cédée pour 1937 par la commune de Gleizé, ancienne section D, partie de la feuille unique », section Ca avec mention « Partie cédée pour 1954 par la commune de Gleizé, ancienne section C, parties des première et deuxième feuilles », section Aa avec mention « Partie cédée pour 1954 par la commune de Limas, ancienne section A, partie de la première feuille ».

18. Une partie de la commune de Villefranche-sur-Saône a été ajoutée sur la feuille.

Belleville-sur-Saône (1810)

Tableau d'assemblage

Feuille unique : échelle 1/10 000. 3 P 162
 + *exemplaire numérisé* : AD atlas 3 P 2597*. 2 Num 6/162

Section A dite de la Martinière¹⁹

Feuille unique : échelle 1/2 500. 3 P 163
 + *exemplaire numérisé* : AD atlas 3 P 2597*. 2 Num 6/163

Section B dite des Pontons

Feuille unique : échelle 1/2 500. 3 P 164
 + *exemplaire numérisé* : AD atlas 3 P 2597*. 2 Num 6/164

Section C dite du Champ-Clos

Feuille unique : échelle 1/2 500. 3 P 165
 + *exemplaire numérisé* : AD atlas 3 P 2597*. 2 Num 6/165

Section D dite du Pelion et Egrande

Feuille unique : échelle 1/2 500. 3 P 166
 + *exemplaire numérisé* : AD atlas 3 P 2597*. 2 Num 6/166

Section E dite de la Ville

Feuille unique : échelle 1/1 250. 3 P 167
 + *exemplaire numérisé* : AD atlas 3 P 2597*. 2 Num 6/167

Section F dite du Port

Feuille unique : échelle 1/2 500. 3 P 168
 + *exemplaire numérisé* : AD atlas 3 P 2597*. 2 Num 6/168

Section G dite de l'Abbaye

Feuille unique : échelle 1/2 500. 3 P 169
 + *exemplaire numérisé* : AD atlas 3 P 2597*. 2 Num 6/169

Section H dite de la Prairie

Feuille unique : échelle 1/2 500. 3 P 170
 + *exemplaire numérisé* : AD atlas 3 P 2597*. 2 Num 6/170

Section I dite des Pillers

Feuille unique : échelle 1/2 500. 3 P 171
 + *exemplaire numérisé* : AD atlas 3 P 2597*. 2 Num 6/171

19. Dite de la Martizière sur l'atlas.

Belmont-d'Azergues (1829)

Tableau d'assemblage

Feuille unique : échelle 1/10000. 3 P 172
+ *exemplaire numérisé* : AD. 2 Num 1/172

Section unique

Feuille unique : parcelles 1-708, échelle 1/2 500. 3 P 173
+ *exemplaire numérisé* : AD. 2 Num 1/173

Bessenay (1828)

Tableau d'assemblage

Feuille unique : échelle 1/10000. 3 P 174
+ *exemplaire numérisé* : AD. 2 Num 1/174

Section A dite de Saint-Irénée

Feuille unique : parcelles 1-582, échelle 1/2 500. 3 P 175
+ *exemplaire numérisé* : AD. 2 Num 1/175

Section B dite de la Combe

Feuille unique : parcelles 1-1186, échelle 1/2 500. 3 P 176
+ *exemplaire numérisé* : AD. 2 Num 1/176

Section C dite du Bourg

Feuille unique : parcelles 1-959, échelle 1/2 500. 3 P 177
+ *exemplaire numérisé* : AD. 2 Num 1/177

Section D dite de Serivol

Feuille unique : parcelles 1-538, échelle 1/2 500. 3 P 178
+ *exemplaire numérisé* : AD. 2 Num 1/178

Section E dite de la Rivière

Feuille unique : parcelles 1-644, échelle 1/2 500. 3 P 179
+ *exemplaire numérisé* : AD. 2 Num 1/179

Section F dite de la Roue et Barnai

Première feuille : parcelles 1-228, échelle 1/2 500. 3 P 180
+ *exemplaire numérisé* : AD. 2 Num 1/180
Deuxième feuille : parcelles 229-1030, échelle 1/2 500. 3 P 181
+ *exemplaire numérisé* : AD. 2 Num 1/181

Bibost (1828)

Tableau d'assemblage

Feuille unique : échelle 1/10 000. 3 P 182
 + *exemplaire numérisé* : AD. 2 Num 1/182

Section A dite du Bourg

Première feuille : parcelles 1-870, échelle 1/2 500. 3 P 183
 + *exemplaire numérisé* : AD. 2 Num 1/183
 Deuxième feuille : parcelles 872-1311, échelle 1/2 500. 3 P 184
 + *exemplaire numérisé* : AD. 2 Num 1/184

Section B dite de la Callonnière

Feuille unique : parcelles 1-540, échelle 1/2 500. 3 P 185
 + *exemplaire numérisé* : AD. 2 Num 1/185

Blacé (1829-1830)

Tableau d'assemblage

Feuille unique : échelle 1/10 000. 3 P 186
 + *exemplaire numérisé* : AD. 2 Num 1/186

Section A dite de Blacray

Première feuille : parcelles 1-686, échelle 1/2 500. 3 P 187
 + *exemplaire numérisé* : AD. 2 Num 1/187
 Deuxième feuille : parcelles 687-1020, échelle 1/2 500. 3 P 188
 + *exemplaire numérisé* : AD. 2 Num 1/188

Section B dite du Bourg

Première feuille : parcelles 1-763, échelle 1/2 500. 3 P 189
 + *exemplaire numérisé* : AD. 2 Num 1/189
 Deuxième feuille : parcelles 764-1076, échelle 1/2 500. 3 P 190
 + *exemplaire numérisé* : AD. 2 Num 1/190

Section C dite du haut de Blacé

Première feuille : parcelles 1-207, échelle 1/2 500. 3 P 191
 + *exemplaire numérisé* : AD. 2 Num 1/191
 Deuxième feuille : parcelles 208-626, échelle 1/2 500. 3 P 192
 + *exemplaire numérisé* : AD. 2 Num 1/192

Bois-d'Oingt (Le) (1827)

Tableau d'assemblage

Feuille unique : échelle 1/10000. 3 P 193
+ *exemplaire numérisé* : AD. 2 Num 1/193

Section A dite des Toasses

Feuille unique : parcelles 1-1308, échelle 1/2 500. 3 P 194
+ *exemplaire numérisé* : AD. 2 Num 1/194

Section B dite de Lazergue

Feuille unique : parcelles 1-737, échelle 1/2 500. 3 P 195
+ *exemplaire numérisé* : AD. 2 Num 1/195

Section C dite du Bourg

Première feuille : parcelles 1-450, échelle 1/1 250. 3 P 196
+ *exemplaire numérisé* : AD. 2 Num 1/196
Deuxième feuille : parcelles 451-708, échelle 1/2 500. 3 P 197
+ *exemplaire numérisé* : AD. 2 Num 1/197

Bourg-de-Thizy (1813)

*Une partie du territoire de la commune de Bourg-de-Thizy
a été distraite pour former celle de **Pont-Trambouze** en 1886.*

Tableau d'assemblage

Feuille unique²⁰ : échelle 1/10000. 3 P 198
+ *exemplaire numérisé* : AD atlas 3 P 2606*. 2 Num 6/198

Section A dite de Julien

Première feuille²¹ : échelle 1/2 500. 3 P 199
+ *exemplaire numérisé* : AD atlas 3 P 2606*. 2 Num 6/199
Deuxième feuille : échelle 1/2 500. 3 P 200
+ *exemplaire numérisé* : AD atlas 3 P 2606*. 2 Num 6/200

Section B dite de Mont-Fillon

Feuille unique : échelle 1/2 500. 3 P 201
+ *exemplaire numérisé* : AD atlas 3 P 2606*. 2 Num 6/201

20. Inscription suivante portée sur le tableau d'assemblage : « La partie teintée en jaune a été distraite de la commune de Bourg-de-Thizy pour former celle de Pont-Trambouze (loi du 15 avril 1886) », non reprise sur l'atlas.

21. Inscription suivante portée sur la feuille : « La partie teintée en jaune a été distraite de la commune de Bourg-de-Thizy pour former celle de Pont-Trambouze (loi du 15 avril 1886) », non reprise

Section C dite du Bourg

Première feuille : échelle 1/2 500.	3 P 202
+ <i>exemplaire numérisé</i> : AD atlas 3 P 2606*.	2 Num 6/202
Deuxième feuille : échelle 1/2 500.	3 P 203
+ <i>exemplaire numérisé</i> : AD atlas 3 P 2606*.	2 Num 6/203

Section D dite de Laroche

Première feuille : échelle 1/2 500.	3 P 204
+ <i>exemplaire numérisé</i> : AD atlas 3 P 2606*.	2 Num 6/204
Deuxième feuille : échelle 1/2 500.	3 P 205
+ <i>exemplaire numérisé</i> : AD atlas 3 P 2606*.	2 Num 6/205
Troisième feuille : échelle 1/2 500.	3 P 206
+ <i>exemplaire numérisé</i> : AD atlas 3 P 2606*.	2 Num 6/206

Section E dite de Lafond

Première feuille : échelle 1/2 500.	3 P 207
+ <i>exemplaire numérisé</i> : AD atlas 3 P 2606*.	2 Num 6/207
Deuxième feuille : échelle 1/2 500.	3 P 208
+ <i>exemplaire numérisé</i> : AD atlas 3 P 2606*.	2 Num 6/208

Breuil (Le)
(1827)

Tableau d'assemblage

Feuille unique : échelle 1/10 000.	3 P 209
+ <i>exemplaire numérisé</i> : AD.	2 Num 1/209

Section A dite de la Ronze

Première feuille : parcelles 1-331, échelle 1/2 500.	3 P 210
+ <i>exemplaire numérisé</i> : AD.	2 Num 1/210
Deuxième feuille : parcelles 332-519, échelle 1/2 500.	3 P 211
+ <i>exemplaire numérisé</i> : AD.	2 Num 1/211

Section B dite du Bourg

Première feuille : parcelles 1-414, échelle 1/2 500.	3 P 212
+ <i>exemplaire numérisé</i> : AD.	2 Num 1/212
Deuxième feuille : parcelles 415-805, échelle 1/2 500.	3 P 213
+ <i>exemplaire numérisé</i> : AD.	2 Num 1/213

Brignais
(1822-1823)

Tableau d'assemblage

Feuille unique : échelle 1/10 000.	3 P 214
+ <i>exemplaire numérisé</i> : AD.	2 Num 1/214

Section A dite du Bourg

Première feuille ²² : parcelles 1-887, échelle 1/2 500.	3 P 215
+ <i>exemplaire numérisé</i> : AD.	2 Num 1/215
Deuxième feuille : parcelles 888-1095, échelle 1/2 500.	3 P 216
+ <i>exemplaire numérisé</i> : AD.	2 Num 1/216

Section B dite des Barrolles

Feuille unique : parcelles 1-291, échelle 1/2 500.	3 P 217
+ <i>exemplaire numérisé</i> : AD.	2 Num 1/217

Section C dite de la Plaine

Première feuille : parcelles 1-545, échelle 1/2 500.	3 P 218
+ <i>exemplaire numérisé</i> : AD.	2 Num 1/218
Deuxième feuille : parcelles 546-847, échelle 1/2 500.	3 P 219
+ <i>exemplaire numérisé</i> : AD.	2 Num 1/219

Section D dite de la Côte

Première feuille : parcelles 1-462, échelle 1/2 500.	3 P 220
+ <i>exemplaire numérisé</i> : AD.	2 Num 1/220
Deuxième feuille : parcelles 463-740, échelle 1/2 500.	3 P 221
+ <i>exemplaire numérisé</i> : AD.	2 Num 1/221

Section E dite des Bois

Première feuille : parcelles 1-219, échelle 1/2 500.	3 P 222
+ <i>exemplaire numérisé</i> : AD.	2 Num 1/222
Deuxième feuille : parcelles 220-635, échelle 1/2 500.	3 P 223
+ <i>exemplaire numérisé</i> : AD.	2 Num 1/223

**Brindas
(1824)**

Tableau d'assemblage

Feuille unique : échelle 1/10000.	3 P 224
+ <i>exemplaire numérisé</i> : AC.	2 Num 10/224

Section A dite de la Pilliardière

Première feuille : parcelles 1-389, échelle 1/2 500.	3 P 225
+ <i>exemplaire numérisé</i> : AC.	2 Num 10/225
Deuxième feuille : parcelles 390-794, échelle 1/2 500.	3 P 226
+ <i>exemplaire numérisé</i> : AC.	2 Num 10/226

22. Inscription suivante portée sur la feuille : « Indication des contenances à soustraire de la partie imposable après l'exécution de la nouvelle traversée de Brignais si elle se fait ».

Section B dite du Bourg

Feuille unique : parcelles 1-532, échelle 1/2 500. 3 P 227
 + *exemplaire numérisé* : AC. 2 Num 10/227

Section C dite des Roulattes

Première feuille²³ : parcelles 1-405, échelle 1/2 500. 2 Num 10/100228
 + *exemplaire numérisé* : AC. 3 P 229
 Deuxième feuille : parcelles 406-613, échelle 1/2 500. 2 Num 10/229
 + *exemplaire numérisé* : AC.

Section D dite de Piberat

Feuille unique : parcelles 1-490, échelle 1/2 500. 3 P 230
 + *exemplaire numérisé* : AC. 2 Num 10/230

Section E dite du Chazautier

Feuille unique : parcelles 1-541, échelle 1/2 500. 3 P 231
 + *exemplaire numérisé* : AC. 2 Num 10/231

**Bron
(1812)**

*La commune de Bron a été distraite du département de l'Isère
 pour être rattachée à celui du Rhône en 1852.*

Tableau d'assemblage

Feuille unique : échelle 1/10 000. 3 P 232
 + *exemplaire numérisé* : AD. 2 Num 1/232

Section A dite de Mont-Chat

Feuille unique : échelle 1/2 500. 3 P 233
 + *exemplaire numérisé* : AD. 2 Num 1/233

Section B dite de Saint-Jean, Saint-Cyr et Terraillon

Première feuille : échelle 1/2 500. 3 P 234
 + *exemplaire numérisé* : AD. 2 Num 1/234
 Deuxième feuille : échelle 1/2 500. 3 P 235
 + *exemplaire numérisé* : AD. 2 Num 1/235

Section C dite du Rebufeu et du Petit-Parilly

Feuille unique : échelle 1/2 500. 3 P 236
 + *exemplaire numérisé* : AD. 2 Num 1/236

Section D dite des Aissards et du Grand-Parilly

Feuille unique : échelle 1/2 500. 3 P 237
 + *exemplaire numérisé* : AD. 2 Num 1/237

23. Cette feuille manque dans la collection des plans versés par la direction départementale du

Section E dite de Larignée et Combe-Giroud

Feuille unique : échelle 1/2 500.
+ *exemplaire numérisé* : AD.

3 P 238
2 Num 1/238

**Brullioles
(1826-1827)**

Tableau d'assemblage

Feuille unique : échelle 1/10000.
+ *exemplaire numérisé* : AD.

3 P 239
2 Num 1/239

Section A dite de Vaux

Première feuille : parcelles 1-632, échelle 1/2 500.
+ *exemplaire numérisé* : AD.
Deuxième feuille : parcelles 633-924, échelle 1/2 500.
+ *exemplaire numérisé* : AD.

3 P 240
2 Num 1/240
3 P 241
2 Num 1/241

Section B dite du Bourg

Feuille unique : parcelles 1-685, échelle 1/2 500.
+ *exemplaire numérisé* : AD.

3 P 242
2 Num 1/242

Section C dite de Vezlay

Première feuille : parcelles 1-158, échelle 1/2 500.
+ *exemplaire numérisé* : AD.
Deuxième feuille : parcelles 159-329, échelle 1/2 500.
+ *exemplaire numérisé* : AD.

3 P 243
2 Num 1/243
3 P 244
2 Num 1/244

Section D dite du Pitaval

Première feuille : parcelles 1-228, échelle 1/2 500.
+ *exemplaire numérisé* : AD.
Deuxième feuille : parcelles 229-483, échelle 1/2 500.
+ *exemplaire numérisé* : AD.
Troisième feuille : parcelles 484-755, échelle 1/2 500.
+ *exemplaire numérisé* : AD.

3 P 245
2 Num 1/245
3 P 246
2 Num 1/246
3 P 247
2 Num 1/247

**Brussieu
(1826)**

Tableau d'assemblage

Feuille unique : échelle 1/10000.
+ *exemplaire numérisé* : AD.

3 P 248
2 Num 2/248

Section A dite de la Giraudière

Première feuille : parcelles 1-278, échelle 1/2 500.
+ *exemplaire numérisé* : AD.

3 P 249
2 Num 2/249

Deuxième feuille : parcelles 279-804, échelle 1/2 500. 3 P 250
 + *exemplaire numérisé* : AD. 2 Num 2/250

Section B dite du Bourg et du Pra

Première feuille : parcelles 1-667, échelle 1/2 500. 3 P 251
 + *exemplaire numérisé* : AD. 2 Num 2/251
 Deuxième feuille : parcelles 668-1025, échelle 1/2 500. 3 P 252
 + *exemplaire numérisé* : AD. 2 Num 2/252

**Bully
 (1828)**

Tableau d'assemblage

Feuille unique : échelle 1/10 000. 3 P 253
 + *exemplaire numérisé* : AD. 2 Num 2/253

Section A dite de Montagny

Première feuille : parcelles 1-483, échelle 1/2 500. 3 P 254
 + *exemplaire numérisé* : AD. 2 Num 2/254
 Deuxième feuille : parcelles 484-851, échelle 1/2 500. 3 P 255
 + *exemplaire numérisé* : AD. 2 Num 2/255

Section B dite du Bourg

Feuille unique : parcelles 1-666, échelle 1/2 500. 3 P 256
 + *exemplaire numérisé* : AD. 2 Num 2/256

Section C dite d'Apinost

Feuille unique : parcelles 1-644, échelle 1/2 500. 3 P 257
 + *exemplaire numérisé* : AD. 2 Num 2/257

Section D dite de Mont-Giron

Première feuille : parcelles 1-187, échelle 1/2 500. 3 P 258
 + *exemplaire numérisé* : AD. 2 Num 2/258
 Deuxième feuille : parcelles 188-638, échelle 1/2 500. 3 P 259
 + *exemplaire numérisé* : AD. 2 Num 2/259
 Troisième feuille : parcelles 639-928, échelle 1/2 500. 3 P 260
 + *exemplaire numérisé* : AD. 2 Num 2/260

**Cailloux-sur-Fontaine
 (1828)**

Tableau d'assemblage

Feuille unique : échelle 1/10 000. 3 P 261
 + *exemplaire numérisé* : AD. 2 Num 2/261

Section A dite du Guillermet

Feuille unique : parcelles 1-941, échelle 1/2 500. 3 P 262
 + *exemplaire numérisé* : AD. 2 Num 2/262

Section B dite de Biesse et des Mines

Première feuille : parcelles 1-182, échelle 1/2 500. 3 P 263
 + *exemplaire numérisé* : AD. 2 Num 2/263
 Deuxième feuille : parcelles 183-452, échelle 1/2 500. 3 P 264
 + *exemplaire numérisé* : AD. 2 Num 2/264
 Troisième feuille : parcelles 453-643, échelle 1/2 500. 3 P 265
 + *exemplaire numérisé* : AD. 2 Num 2/265

Section C dite du Garriot

Première feuille : parcelles 1-292, échelle 1/2 500. 3 P 266
 + *exemplaire numérisé* : AD. 2 Num 2/266
 Deuxième feuille : parcelles 293-604, échelle 1/2 500. 3 P 267
 + *exemplaire numérisé* : AD. 2 Num 2/267

Section D dite de Moillieu

Feuille unique : parcelles 1-506, échelle 1/2 500. 3 P 268
 + *exemplaire numérisé* : AD. 2 Num 2/268

**Caluire-et-Cuire
 [1829]**

Tableau d'assemblage

Feuille unique²⁴ : échelle 1/10000. 3 P 269
 + *exemplaire numérisé* : AC. 2 Num 10/100269

Section A dite du Vernay

Feuille unique : parcelles 1-762, échelle 1/2 500. 3 P 270
 + *exemplaire numérisé* : AD. 2 Num 10/270
 + *exemplaire numérisé* : AC. 2 Num 10/270bis

Section B dite des Mercières

Feuille unique : parcelles 1-311, échelle 1/2 500. 3 P 271
 + *exemplaire numérisé* : AD. 2 Num 10/271
 + *exemplaire numérisé* : AC. 2 Num 10/271bis

Section C dite de la Verdure

Feuille unique : parcelles 1-495, échelle 1/2 500. 3 P 272
 + *exemplaire numérisé* : AD. 2 Num 10/272
 + *exemplaire numérisé* : AC. 2 Num 10/272bis

24. Cette feuille manque dans la collection des plans versés par la direction départementale du

Section D dite de Vassieux

Feuille unique : parcelles 1-419, échelle 1/2 500. 3 P 273
 + *exemplaire numérisé* : AD. 2 Num 10/273
 + *exemplaire numérisé* : AC. 2 Num 10/273bis

Section E dite de Saint-Clair

Feuille unique : parcelles 1-563, échelle 1/2 500. 3 P 274
 + *exemplaire numérisé* : AD. 2 Num 10/274
 + *exemplaire numérisé* : AC. 2 Num 10/274bis

Section F dite de Cuire

Première feuille : parcelles 1-162, échelle 1/2 500. 3 P 275
 + *exemplaire numérisé* : AD. 2 Num 10/275
 + *exemplaire numérisé* : AC. 2 Num 10/275bis
 Deuxième feuille : parcelles 163-683, échelle 1/2 500. 3 P 276
 + *exemplaire numérisé* : AD. 2 Num 10/276
 + *exemplaire numérisé* : AC. 2 Num 10/276bis

Section G dite de Caluire

Feuille unique²⁵ : parcelles 1-498, échelle 1/2 500. 3 P 277
 + *exemplaire numérisé* : AD. 2 Num 10/277
 + *exemplaire numérisé* : AC. 2 Num 10/277bis

**Cenves
(1825)**

Tableau d'assemblage

Feuille unique : échelle 1/10 000. 3 P 278
 + *exemplaire numérisé* : AD. 2 Num 2/278

Section A dite du Bourg et de vers le Bois

Première feuille : parcelles 1-363, échelle 1/2 500. 3 P 279
 + *exemplaire numérisé* : AD. 2 Num 2/279
 Deuxième feuille : parcelles 364-683, échelle 1/2 500. 3 P 280
 + *exemplaire numérisé* : AD. 2 Num 2/280

Section B dite des Forêts et des Jonnêts

Première feuille : parcelles 1-570, échelle 1/2 500. 3 P 281
 + *exemplaire numérisé* : AD. 2 Num 2/281
 Deuxième feuille : parcelles 571-915, échelle 1/2 500. 3 P 282
 + *exemplaire numérisé* : AD. 2 Num 2/282

25. Inscription suivante portée sur la feuille de la section G : « Partie en jaune appartient à la commune par acte administratif du 12 août 1930. Parcelle considérée provisoirement comme domaine public communal, 1954 ».

C

Section C dite des Gonons et des Chapuis

Première feuille : parcelles 1-460, échelle 1/2 500.	3 P 283
+ <i>exemplaire numérisé</i> : AD.	2 Num 2/283
Deuxième feuille : parcelles 461-837, échelle 1/2 500.	3 P 284
+ <i>exemplaire numérisé</i> : AD.	2 Num 2/284

Section D dite de Rousset

Première feuille : parcelles 1-310, échelle 1/2 500.	3 P 285
+ <i>exemplaire numérisé</i> : AD.	2 Num 2/285
Deuxième feuille : parcelles 311-515, échelle 1/2 500.	3 P 286
+ <i>exemplaire numérisé</i> : AD.	2 Num 2/286
Troisième feuille : parcelles 516-683, échelle 1/2 500.	3 P 287
+ <i>exemplaire numérisé</i> : AD.	2 Num 2/287

Section E dite de la Grange du Bois

Première feuille : parcelles 1-442, échelle 1/2 500.	3 P 288
+ <i>exemplaire numérisé</i> : AD.	2 Num 2/288
Deuxième feuille : parcelles 443-635, échelle 1/2 500.	3 P 289
+ <i>exemplaire numérisé</i> : AD.	2 Num 2/289
Troisième feuille : parcelles 636-1285, échelle 1/2 500.	3 P 290
+ <i>exemplaire numérisé</i> : AD.	2 Num 2/290

Section F dite de Burnaizé et de la Bruière

Première feuille : parcelles 1-347, échelle 1/2 500.	3 P 291
+ <i>exemplaire numérisé</i> : AD.	2 Num 2/291
Deuxième feuille : parcelles 348-782, échelle 1/2 500.	3 P 292
+ <i>exemplaire numérisé</i> : AD.	2 Num 2/292

Section G dite des Millards

Feuille unique : parcelles 1-361, échelle 1/2 500.	3 P 293
+ <i>exemplaire numérisé</i> : AD.	2 Num 2/293

Section H dite des Coraillers et de vers le Pont

Première feuille : parcelles 1-320, échelle 1/2 500.	3 P 294
+ <i>exemplaire numérisé</i> : AD.	2 Num 2/294
Deuxième feuille : parcelles 321-465, échelle 1/2 500.	3 P 295
+ <i>exemplaire numérisé</i> : AD.	2 Num 2/295

**Cercié
(1810)**

Tableau d'assemblage

Feuille unique : échelle 1/10000.	3 P 296
+ <i>exemplaire numérisé</i> : AD atlas 3 P 2597*.	2 Num 6/296

Section A dite de Saint-Ennemond

Première feuille : échelle 1/2 500.	3 P 297
+ <i>exemplaire numérisé : AD atlas 3 P 2597*</i> .	2 Num 6/297
Deuxième feuille : échelle 1/2 500.	3 P 298
+ <i>exemplaire numérisé : AD atlas 3 P 2597*</i> .	2 Num 6/298

Section B dite de la Terrière

Feuille unique : échelle 1/2 500.	3 P 299
+ <i>exemplaire numérisé : AD atlas 3 P 2597*</i> .	2 Num 6/299

Section C dite des Crosses

Feuille unique ²⁶ : échelle 1/2 500.	3 P 300
+ <i>exemplaire numérisé : AD atlas 3 P 2597*</i> .	2 Num 6/300

C

**Chambost-Allières
(1811)**

Tableau d'assemblage

Feuille unique : échelle 1/10 000.	3 P 301
+ <i>exemplaire numérisé : AD atlas 3 P 2600*</i> .	2 Num 6/301

Section A dite du Gelay

Feuille unique : échelle 1/2 500.	3 P 302
+ <i>exemplaire numérisé : AD atlas 3 P 2600*</i> .	2 Num 6/302

Section B dite de Michel

Première feuille : échelle 1/2 500.	3 P 303
+ <i>exemplaire numérisé : AD atlas 3 P 2600*</i> .	2 Num 6/303
Deuxième feuille : échelle 1/2 500.	3 P 304
+ <i>exemplaire numérisé : AD atlas 3 P 2600*</i> .	2 Num 6/304

Section C dite de Chardon

Feuille unique : échelle 1/2 500.	3 P 305
+ <i>exemplaire numérisé : AD atlas 3 P 2600*</i> .	2 Num 100/305

Section D dite d'Allière

Feuille unique : échelle 1/2 500.	3 P 306
+ <i>exemplaire numérisé : AD atlas 3 P 2600*</i> .	2 Num 6/306

Section E dite de Nuzi

Première feuille : échelle 1/2 500.	3 P 307
+ <i>exemplaire numérisé : AD atlas 3 P 2600*</i> .	2 Num 6/307

26. Sur la feuille : développement du bourg, échelle 1/1250, non repris sur l'atlas.

Deuxième feuille : échelle 1/2 500. 3 P 308
+ *exemplaire numérisé* : AD atlas 3 P 2600*. 2 Num 6/308

Section F dite du Bourg

Feuille unique : échelle 1/2 500. 3 P 309
+ *exemplaire numérisé* : AD atlas 3 P 2600*. 2 Num 6/309

Section G dite de la Luminaire

Feuille unique : échelle 1/2 500. 3 P 310
+ *exemplaire numérisé* : AD atlas 3 P 2600*. 2 Num 6/310

Section H dite des Grandes Terres

Feuille unique : échelle 1/2 500. 3 P 311
+ *exemplaire numérisé* : AD atlas 3 P 2600*. 2 Num 100/311

Section J dite de la Cantinière

Feuille unique : échelle 1/2 500. 3 P 312
+ *exemplaire numérisé* : AD atlas 3 P 2600*. 2 Num 6/312

Section K dite des Forests

Feuille unique : échelle 1/2 500. 3 P 313
+ *exemplaire numérisé* : AD atlas 3 P 2600*. 2 Num 6/313

**Chambost-Longessaigne
(1826-1827)**

Tableau d'assemblage

Feuille unique : échelle 1/10000. 3 P 314
+ *exemplaire numérisé* : AD. 2 Num 2/314

Section A dite du Fétel

Première feuille : parcelles 1-63, échelle 1/2 500. 3 P 315
+ *exemplaire numérisé* : AD. 2 Num 2/315
Deuxième feuille : parcelles 64-393, échelle 1/2 500. 3 P 316
+ *exemplaire numérisé* : AD. 2 Num 2/316

Section B dite des Granges

Première feuille : parcelles 1-402, échelle 1/2 500. 3 P 317
+ *exemplaire numérisé* : AD. 2 Num 2/317
Deuxième feuille : parcelles 403-737, échelle 1/2 500. 3 P 318
+ *exemplaire numérisé* : AD. 2 Num 2/318

Section C dite du Trève

Feuille unique : parcelles 1-323, échelle 1/2 500. 3 P 319
+ *exemplaire numérisé* : AD. 2 Num 2/319

Section D dite du Bourg

Première feuille : parcelles 1-57, échelle 1/2 500.	3 P 320
+ <i>exemplaire numérisé</i> : AD.	2 Num 2/320
Deuxième feuille : parcelles 58-574, échelle 1/2 500.	3 P 321
+ <i>exemplaire numérisé</i> : AD.	2 Num 2/321

Section E dite de Loire et Pinatte

Feuille unique : parcelles 1-326, échelle 1/2 500.	3 P 322
+ <i>exemplaire numérisé</i> : AD.	2 Num 2/322

Section F dite des Gorges

Feuille unique : parcelles 1-380, échelle 1/2 500.	3 P 323
+ <i>exemplaire numérisé</i> : AD.	2 Num 2/323

**Chamelet
(1827)**

Tableau d'assemblage

Feuille unique : échelle 1/10 000.	3 P 324
+ <i>exemplaire numérisé</i> : AD.	2 Num 2/324

Section A dite du Bourg

Feuille unique : parcelles 1-582, échelle 1/2 500.	3 P 325
+ <i>exemplaire numérisé</i> : AD.	2 Num 2/325

Section B dite du Cocon et Montoux

Première feuille : parcelles 1-235, échelle 1/2 500.	3 P 326
+ <i>exemplaire numérisé</i> : AD.	2 Num 2/326
Deuxième feuille : parcelles 236-537, échelle 1/2 500.	3 P 327
+ <i>exemplaire numérisé</i> : AD.	2 Num 2/327

Section C dite du Peigneaux

Première feuille : parcelles 1-243, échelle 1/2 500.	3 P 328
+ <i>exemplaire numérisé</i> : AD.	2 Num 2/328
Deuxième feuille : parcelles 244-631, échelle 1/2 500.	3 P 329
+ <i>exemplaire numérisé</i> : AD.	2 Num 2/329
Troisième feuille : parcelles 632-897, échelle 1/2 500.	3 P 330
+ <i>exemplaire numérisé</i> : AD.	2 Num 2/330

Section D dite de l'Antoine

Première feuille : parcelles 1-217, échelle 1/2 500.	3 P 331
+ <i>exemplaire numérisé</i> : AD.	2 Num 2/331
Deuxième feuille : parcelles 218-277, échelle 1/2 500.	3 P 332
+ <i>exemplaire numérisé</i> : AD.	2 Num 2/332

Champagne-au-Mont-d'Or

Voir Saint-Didier-au-Mont-d'Or.

Chapelle-de-Mardore (La) (1813)

Tableau d'assemblage

Feuille unique : échelle 1/10000. 3 P 335
+ *exemplaire numérisé* : AD atlas 3 P 2606*. 2 Num 6/335

Section A dite du Martoret

Feuille unique : échelle 1/2 500. 3 P 336
+ *exemplaire numérisé* : AD atlas 3 P 2606*. 2 Num 6/336

Section B dite des Combes

Feuille unique : échelle 1/2 500. 3 P 337
+ *exemplaire numérisé* : AD atlas 3 P 2606*. 2 Num 6/337

Section C dite du Bourg

Feuille unique : échelle 1/2 500. 3 P 338
+ *exemplaire numérisé* : AD atlas 3 P 2606*. 2 Num 6/338

Chapelle-sur-Coise (La) (1817)

Tableau d'assemblage

Feuille unique : échelle 1/10000. 3 P 339
+ *exemplaire numérisé* : AD atlas 3 P 2603*. 2 Num 6/339

Section A dite du Bourg

Première feuille : parcelles 1-222, échelle 1/2 500. 3 P 340
+ *exemplaire numérisé* : AD atlas 3 P 2603*. 2 Num 6/340
Deuxième feuille : parcelles 223-328, échelle 1/2 500. 3 P 341
+ *exemplaire numérisé* : AD atlas 3 P 2603*. 2 Num 6/341

Section B dite des Heures

Feuille unique : parcelles 1-308, échelle 1/2 500. 3 P 342
+ *exemplaire numérisé* : AD atlas 3 P 2603*. 2 Num 6/342

Section C dite du Plat

Feuille unique : parcelles 1-201, échelle 1/2 500. 3 P 343
+ *exemplaire numérisé* : AD atlas 3 P 2603*. 2 Num 6/343

Chaponnay (1831)

La commune de Chaponnay a été distraite du département de l'Isère pour être rattachée à celui du Rhône en 1967.

Voir aussi : Marennnes, section D.

Tableau d'assemblage

Feuille unique²⁷ : échelle 1/10 000. 3 P 2231
+ *exemplaire numérisé* : AD. 2 Num 5/2231

Section A dite Daillon

Première feuille : échelle 1/2 500. 3 P 2232
+ *exemplaire numérisé* : AD. 2 Num 5/2232
Deuxième feuille : échelle 1/2 500. 3 P 2233
+ *exemplaire numérisé* : AD. 2 Num 5/2233
Troisième feuille : échelle 1/2 500. 3 P 2234
+ *exemplaire numérisé* : AD. 2 Num 5/2234
Quatrième feuille : échelle 1/2 500. 3 P 2235
+ *exemplaire numérisé* : AD. 2 Num 5/2235

Section B dite de Chaponnay

Première feuille : échelle 1/2 500. 3 P 2236
+ *exemplaire numérisé* : AD. 2 Num 5/2236
Deuxième feuille : échelle 1/2 500. 3 P 2237
+ *exemplaire numérisé* : AD. 2 Num 5/2237

Section C dite de Tholomé

Feuille unique : échelle 1/2 500. 3 P 2238
+ *exemplaire numérisé* : AD. 2 Num 5/2238

Section D dite de Rognard

Première feuille : échelle 1/2 500. 3 P 2239
+ *exemplaire numérisé* : AD. 2 Num 5/2239
Deuxième feuille : échelle 1/2 500. 3 P 2240
+ *exemplaire numérisé* : AD. 2 Num 5/2240

Section E dite de Glassieu

Feuille unique : échelle 1/2 500. 3 P 2241
+ *exemplaire numérisé* : AD. 2 Num 5/2241

Section F dite des Romatières

Première feuille : échelle 1/2 500. 3 P 2242
+ *exemplaire numérisé* : AD. 2 Num 5/2242

27. Inscription suivante portée sur le tableau d'assemblage : « La partie ci-contre formant la section G a été tirée de la commune de Marennnes en vertu d'un décret du 5 avril 1884 ».

Deuxième feuille : échelle 1/2 500. 3 P 2243
+ *exemplaire numérisé* : AD. 2 Num 5/2243

COPIE MODIFIÉE DU PLAN NAPOLÉONNIEN

Section G

Feuille unique²⁸ : [1884], échelle 1/2 500. 3 P 2584
+ *exemplaire numérisé* : AD. 2 Num 5/2584

**Chaponost
(1822)**

Tableau d'assemblage

Feuille unique : échelle 1/10000. 3 P 344
+ *exemplaire numérisé* : AD. 2 Num 10/344

Section A dite de Pivolet

Première feuille : parcelles 1-351, échelle 1/2 500. 3 P 345
+ *exemplaire numérisé* : AD. 2 Num 10/345
Deuxième feuille : parcelles 352-478, échelle 1/2 500. 3 P 346
+ *exemplaire numérisé* : AD. 2 Num 10/346

Section B dite du Robert

Première feuille : parcelles 1-393, échelle 1/2 500. 3 P 347
+ *exemplaire numérisé* : AD. 2 Num 10/347
Deuxième feuille : parcelles 394-630, échelle 1/2 500. 3 P 348
+ *exemplaire numérisé* : AD. 2 Num 10/348

Section C dite de Lorme

Feuille unique : parcelles 1-432, échelle 1/2 500. 3 P 349
+ *exemplaire numérisé* : AD. 2 Num 10/349

Section D dite des Cartières

Feuille unique : parcelles 1-234, échelle 1/2 500. 3 P 350
+ *exemplaire numérisé* : AD. 2 Num 10/350

Section E dite de la Gagère

Feuille unique : parcelles 1-448, échelle 1/2 500. 3 P 351
+ *exemplaire numérisé* : AC. 2 Num 10/351

28. Inscription suivante portée sur la feuille : « Le territoire formant la présente section a été distrait de celui de Marennes en vertu d'un décret du 5 avril 1884 ».

Section F dite de Combarembert

Feuille unique : parcelles 1-393, échelle 1/2 500. 3 P 352
 + *exemplaire numérisé* : AD. 2 Num 10/352

Section G dite de Millon

Première feuille : parcelles 1-234, échelle 1/2 500. 3 P 353
 + *exemplaire numérisé* : AD. 2 Num 10/353
 Deuxième feuille : parcelles 235-433, échelle 1/2 500. 3 P 354
 + *exemplaire numérisé* : AD. 2 Num 10/354

Section H dite du Bourg

Première feuille : parcelles 1-645, échelle 1/2 500. 3 P 355
 + *exemplaire numérisé* : AD. 2 Num 10/355
 Deuxième feuille : parcelles 646-1038, échelle 1/2 500. 3 P 356
 + *exemplaire numérisé* : AD. 2 Num 10/356

**Charbonnières-les-Bains
 (1824)**

Tableau d'assemblage

Feuille unique : échelle 1/10 000. 3 P 357
 + *exemplaire numérisé* : AC. 2 Num 10/357

Section A dite des Eaux minérales

Feuille unique : parcelles 1-532, échelle 1/2 500. 3 P 358
 + *exemplaire numérisé* : AC. 2 Num 10/358

Section B dite du Bourg

Feuille unique : parcelles 1-290, échelle 1/2 500. 3 P 359
 + *exemplaire numérisé* : AC. 2 Num 10/359

**Charentay
 (1810)**

Tableau d'assemblage

Feuille unique : échelle 1/10 000. 3 P 360
 + *exemplaire numérisé* : AD atlas 3 P 2597*. 2 Num 6/360

Section A dite de Viry²⁹

Feuille unique : échelle 1/2 500. 3 P 361
 + *exemplaire numérisé* : AD atlas 3 P 2597*. 2 Num 6/361

29. Dite de Vuri sur l'atlas.

C

Section B dite du Bourg

Feuille unique : échelle 1/2 500. 3 P 362
+ *exemplaire numérisé* : AD atlas 3 P 2597*. 2 Num 6/362

Section C dite d'Armas

Feuille unique : échelle 1/2 500. 3 P 363
+ *exemplaire numérisé* : AD atlas 3 P 2597*. 2 Num 6/363

Section D dite Métrizière

Première feuille : échelle 1/2 500. 3 P 364
+ *exemplaire numérisé* : AD atlas 3 P 2597*. 2 Num 6/364
Deuxième feuille : échelle 1/2 500. 3 P 365
+ *exemplaire numérisé* : AD atlas 3 P 2597*. 2 Num 6/365

Section E dite d'Arginy

Feuille unique : échelle 1/2 500. 3 P 366
+ *exemplaire numérisé* : AD atlas 3 P 2597*. 2 Num 6/366

Section F dite de Charron

Feuille unique : échelle 1/2 500. 3 P 367
+ *exemplaire numérisé* : AD atlas 3 P 2597*. 2 Num 6/367

Section G dite Néty

Feuille unique : échelle 1/2 500. 3 P 368
+ *exemplaire numérisé* : AD atlas 3 P 2597*. 2 Num 6/368

Section H dite de Cermezy

Feuille unique : échelle 1/2 500. 3 P 369
+ *exemplaire numérisé* : AD atlas 3 P 2597*. 2 Num 6/369

**Charly
(1822)**

Voir aussi : Millery, tableau d'assemblage, sections B et D.

Tableau d'assemblage

Feuille unique : échelle 1/10000. 3 P 370
+ *exemplaire numérisé* : AD. 2 Num 10/370

Section A dite de Béard

Feuille unique : échelle 1/2 500. 3 P 371
+ *exemplaire numérisé* : AD. 2 Num 10/371

Section B dite du Bas-Privat

Feuille unique : échelle 1/2 500. 3 P 372
+ *exemplaire numérisé* : AD. 2 Num 10/372

Section C dite de Frontigny

Feuille unique : échelle 1/2 500. 3 P 373
 + *exemplaire numérisé* : AD. 2 Num 10/373

Section D dite du Bourg

Feuille unique : échelle 1/2 500. 3 P 374
 + *exemplaire numérisé* : AD. 2 Num 10/374

**Charnay
(1829)**

Tableau d'assemblage

Feuille unique : échelle 1/10 000. 3 P 375
 + *exemplaire numérisé* : AD. 2 Num 2/375

Section A dite du Bourg

Première feuille : parcelles 1-678, échelle 1/2 500. 3 P 376
 + *exemplaire numérisé* : AD. 2 Num 2/376
 Deuxième feuille : parcelles 679-1249, échelle 1/2 500. 3 P 377
 + *exemplaire numérisé* : AD. 2 Num 2/377

Section B dite des Verdelières

Première feuille : parcelles 1-453, échelle 1/2 500. 3 P 378
 + *exemplaire numérisé* : AD. 2 Num 2/378
 Deuxième feuille : parcelles 454-1129, échelle 1/2 500. 3 P 379
 + *exemplaire numérisé* : AD. 2 Num 2/379

**Chassagny
(1808)**

Tableau d'assemblage

Feuille unique : échelle 1/10 000. 3 P 380
 + *exemplaire numérisé* : AD atlas 3 P 2608*. 2 Num 6/380

Section A dite de Montrond

Feuille unique : échelle 1/2 500. 3 P 381
 + *exemplaire numérisé* : AD atlas 3 P 2608*. 2 Num 6/381

Section B dite de Godivert

Feuille unique : échelle 1/2 500. 3 P 382
 + *exemplaire numérisé* : AD atlas 3 P 2608*. 2 Num 6/382

Section C dite du Bourg

Feuille unique : échelle 1/2 500. 3 P 383
+ *exemplaire numérisé* : AD atlas 3 P 2608*. 2 Num 6/383

Section D dite de la Charbonnerie

Feuille unique : échelle 1/2 500. 3 P 384
+ *exemplaire numérisé* : AD atlas 3 P 2608*. 2 Num 6/384

Section E dite de la Vaure

Feuille unique : échelle 1/2 500. 3 P 385
+ *exemplaire numérisé* : AD atlas 3 P 2608*. 2 Num 6/385

Section F dite du Pré du Cocq

Feuille unique : échelle 1/2 500. 3 P 386
+ *exemplaire numérisé* : AD atlas 3 P 2608*. 2 Num 6/386

**Chasselay
(1825)**

Tableau d'assemblage

Feuille unique : échelle 1/10000. 3 P 387
+ *exemplaire numérisé* : AD. 2 Num 2/387

Section A dite de la Plaine

Première feuille : parcelles 1-561, échelle 1/2 500. 3 P 388
+ *exemplaire numérisé* : AD. 2 Num 2/388
Deuxième feuille : parcelles 562-1062, échelle 1/2 500. 3 P 389
+ *exemplaire numérisé* : AD. 2 Num 2/389

Section B dite de Chalay

Feuille unique : parcelles 1-599, échelle 1/2 500. 3 P 390
+ *exemplaire numérisé* : AD. 2 Num 2/390

Section C dite du Bourg et Plantin

Feuille unique³⁰ : échelle 1/2 500. 3 P 391
+ *exemplaire numérisé* : AD. 2 Num 2/391

Section D dite de Machy

Première feuille : parcelles 1-888, échelle 1/2 500. 3 P 392
+ *exemplaire numérisé* : AD. 2 Num 2/392
Deuxième feuille : parcelles 888bis-1202, échelle 1/2 500. 3 P 393
+ *exemplaire numérisé* : AD. 2 Num 2/393

30. Sur la feuille : développement du village, échelle 1/1 250.

Chassieu (1812)

La commune de Chassieu a été distraite du département de l'Isère pour être rattachée à celui du Rhône en 1967.

Tableau d'assemblage

Feuille unique : échelle 1/20 000. 3 P 2244
+ *exemplaire numérisé* : AD. 2 Num 16/2244

Section A

Première feuille : échelle 1/2 500. 3 P 2245
+ *exemplaire numérisé* : AD. 2 Num 16/2245
Deuxième feuille : échelle 1/2 500. 3 P 2246
+ *exemplaire numérisé* : AD. 2 Num 16/2246
Troisième feuille : échelle 1/2 500. 3 P 2247
+ *exemplaire numérisé* : AD. 2 Num 16/2247

Section B

Feuille unique : échelle 1/2 500. 3 P 2248
+ *exemplaire numérisé* : AD. 2 Num 16/2248

Section C

Feuille unique : échelle 1/2 500. 3 P 2249
+ *exemplaire numérisé* : AD. 2 Num 16/2249

Section D

Feuille unique : échelle 1/2 500. 3 P 2250
+ *exemplaire numérisé* : AD. 2 Num 16/2250

Châtillon-d'Azergues (1827)

Tableau d'assemblage

Feuille unique : échelle 1/10 000. 3 P 394
+ *exemplaire numérisé* : AD. 2 Num 2/394

Section A dite de la Roche

Feuille unique : parcelles 1-634, échelle 1/2 500. 3 P 395
+ *exemplaire numérisé* : AD. 2 Num 2/395

Section B dite du Bourg

Feuille unique : parcelles 1-1006, échelle 1/2 500. 3 P 396
+ *exemplaire numérisé* : AD. 2 Num 2/396

Section C dite de la Colletière

Première feuille : parcelles 1-323, échelle 1/2 500.	3 P 397
+ <i>exemplaire numérisé</i> : AD.	2 Num 2/397
Deuxième feuille : parcelles 324-660, échelle 1/2 500.	3 P 398
+ <i>exemplaire numérisé</i> : AD.	2 Num 2/398
Troisième feuille : parcelles 661-1258, échelle 1/2 500.	3 P 399
+ <i>exemplaire numérisé</i> : AD.	2 Num 2/399

Section D dite de la Conzy

Feuille unique : parcelles 1-742, échelle 1/2 500.	3 P 400
+ <i>exemplaire numérisé</i> : AD.	2 Num 2/400

**Chaussan
(1812)**

Tableau d'assemblage

Feuille unique : échelle 1/10000.	3 P 401
+ <i>exemplaire numérisé</i> : AD.	2 Num 2/401

Section A dite du Perret

Feuille unique : échelle 1/2 500.	3 P 402
+ <i>exemplaire numérisé</i> : AD.	2 Num 2/402

Section B dite de Mont-Plan

Feuille unique : échelle 1/2 500.	3 P 403
+ <i>exemplaire numérisé</i> : AD.	2 Num 2/403

Section C dite du Boulard

Première feuille : échelle 1/2 500.	3 P 404
+ <i>exemplaire numérisé</i> : AD.	2 Num 2/404
Deuxième feuille : échelle 1/2 500.	3 P 405
+ <i>exemplaire numérisé</i> : AD.	2 Num 2/405

Section D dite de la Richaudière

Première feuille : échelle 1/2 500.	3 P 406
+ <i>exemplaire numérisé</i> : AD.	2 Num 2/406
Deuxième feuille : échelle 1/2 500.	3 P 407
+ <i>exemplaire numérisé</i> : AD.	2 Num 2/407

**Chazay-d'Azergues
(1829)**

Tableau d'assemblage

Feuille unique : échelle 1/10000.	3 P 408
+ <i>exemplaire numérisé</i> : AD.	2 Num 2/408

Section A dite de la Plaine

Feuille unique : parcelles 1-564, échelle 1/2 500. 3 P 409
 + *exemplaire numérisé* : AD. 2 Num 2/409

Section B dite du Village

Feuille unique : parcelles 1-711, échelle 1/2 500. 3 P 410
 + *exemplaire numérisé* : AD. 2 Num 100/410

Section C dite du Mas

Feuille unique : parcelles 1-479, échelle 1/2 500. 3 P 411
 + *exemplaire numérisé* : AD. 2 Num 2/411

C

**Chénas
(1823)**

Tableau d'assemblage

Feuille unique : échelle 1/10 000. 3 P 412
 + *exemplaire numérisé* : AD. 2 Num 2/412

Section A dite du Bourg

Première feuille : parcelles 1-200, échelle 1/2 500. 3 P 413
 + *exemplaire numérisé* : AD. 2 Num 2/413
 Deuxième feuille : parcelles 201-596, échelle 1/2 500. 3 P 414
 + *exemplaire numérisé* : AD. 2 Num 2/414

Section B dite du Fief

Première feuille : parcelles 1-248, échelle 1/2 500. 3 P 415
 + *exemplaire numérisé* : AD. 2 Num 2/415
 Deuxième feuille : parcelles 249-405, échelle 1/2 500. 3 P 416
 + *exemplaire numérisé* : AD. 2 Num 2/416
 Troisième feuille : parcelles 406-577, échelle 1/2 500. 3 P 417
 + *exemplaire numérisé* : AD. 2 Num 2/417

Section C dite du Bief

Première feuille : parcelles 1-533, échelle 1/2 500. 3 P 418
 + *exemplaire numérisé* : AD. 2 Num 2/418
 Deuxième feuille : parcelles 534-711, échelle 1/2 500. 3 P 419
 + *exemplaire numérisé* : AD. 2 Num 2/419

**Chénelette
(1811)**

Tableau d'assemblage

Feuille unique : échelle 1/10 000. 3 P 420
 + *exemplaire numérisé* : AD atlas 3 P 2600*. 2 Num 6/420

Section A dite du Château

Première feuille : échelle 1/2 500.	3 P 421
+ <i>exemplaire numérisé : AD atlas 3 P 2600*</i> .	2 Num 6/421
Deuxième feuille : échelle 1/2 500.	3 P 422
+ <i>exemplaire numérisé : AD atlas 3 P 2600*</i> .	2 Num 6/422

Section B dite des Eperons

Feuille unique : échelle 1/2 500.	3 P 423
+ <i>exemplaire numérisé : AD atlas 3 P 2600*</i> .	2 Num 6/423

Section C dite des Brosses

Première feuille : échelle 1/2 500.	3 P 424
+ <i>exemplaire numérisé : AD atlas 3 P 2600*</i> .	2 Num 6/424
Deuxième feuille : échelle 1/2 500.	3 P 425
+ <i>exemplaire numérisé : AD atlas 3 P 2600*</i> .	2 Num 6/425

Section D dite du Bourg

Feuille unique : échelle 1/2 500.	3 P 426
+ <i>exemplaire numérisé : AD atlas 3 P 2600*</i> .	2 Num 6/426

**Chères (Les)
(1824-1825)**

Tableau d'assemblage

Feuille unique : échelle 1/10000.	3 P 427
+ <i>exemplaire numérisé : AD.</i>	2 Num 2/427

Section A dite du Côme

Première feuille : parcelles 1-409, échelle 1/2 500.	3 P 428
+ <i>exemplaire numérisé : AD.</i>	2 Num 2/428
Deuxième feuille ³¹ : parcelles 410-799, échelle 1/2 500.	3 P 429
+ <i>exemplaire numérisé : AD.</i>	2 Num 2/429

Section B dite du Bourg

Première feuille : parcelles 1-522, échelle 1/2 500.	3 P 430
+ <i>exemplaire numérisé : AD.</i>	2 Num 2/430
Deuxième feuille : parcelles 523-1147, échelle 1/2 500.	3 P 431
+ <i>exemplaire numérisé : AD.</i>	2 Num 2/431

31. Sur la feuille : figuré développé d'une partie du bourg et développement d'une partie du hameau de Côme, échelle 1/1 250.

Chessy-les-Mines (1827)

Tableau d'assemblage

Feuille unique : échelle 1/10 000. 3 P 432
+ *exemplaire numérisé* : AD. 2 Num 2/432

Section A dite des Mines

Feuille unique : parcelles 1-491, échelle 1/2 500. 3 P 433
+ *exemplaire numérisé* : AD. 2 Num 2/433

Section B dite du Bourg

Feuille unique : parcelles 1-906, échelle 1/2 500. 3 P 434
+ *exemplaire numérisé* : AD. 2 Num 2/434

Chevinay (1824)

Tableau d'assemblage

Feuille unique : échelle 1/10 000. 3 P 435
+ *exemplaire numérisé* : AD. 2 Num 2/435

Section A dite du Bourg

Feuille unique : parcelles 1-547, échelle 1/2 500. 3 P 436
+ *exemplaire numérisé* : AD. 2 Num 2/436

Section B dite des Verchères

Première feuille : parcelles 1-353, échelle 1/2 500. 3 P 437
+ *exemplaire numérisé* : AD. 2 Num 2/437
Deuxième feuille : parcelles 354-676, échelle 1/2 500. 3 P 438
+ *exemplaire numérisé* : AD. 2 Num 2/438

Section C dite du Soupât

Première feuille : parcelles 1-436, échelle 1/2 500. 3 P 439
+ *exemplaire numérisé* : AD. 2 Num 2/439
Deuxième feuille : parcelles 437-840, échelle 1/2 500. 3 P 440
+ *exemplaire numérisé* : AD. 2 Num 2/440

Chiroubles (1823)

Tableau d'assemblage

Feuille unique : échelle 1/10 000. 3 P 441
+ *exemplaire numérisé* : AD. 2 Num 2/441

Section A dite des Genests

Feuille unique : parcelles 1-562, échelle 1/2 500. 3 P 442
+ *exemplaire numérisé* : AD. 2 Num 100/442

Section B dite du Bourg

Feuille unique : parcelles 1-756, échelle 1/2 500. 3 P 443
+ *exemplaire numérisé* : AD. 2 Num 100/443

Section C dite de Chatenay

Feuille unique : parcelles 1-605, échelle 1/2 500. 3 P 444
+ *exemplaire numérisé* : AD. 2 Num 100/444

Section D dite du Seignes

Feuille unique : parcelles 1-470, échelle 1/2 500. 3 P 445
+ *exemplaire numérisé* : AD. 2 Num 2/445

**Civrieux-d'Azergues
(1825)**

Tableau d'assemblage

Feuille unique³² : échelle 1/10000. 3 P 446
+ *exemplaire numérisé* : AD. 2 Num 2/446

Section A dite du Bourg

Première feuille : parcelles 1-267, échelle 1/2 500. 3 P 447
+ *exemplaire numérisé* : AD. 2 Num 2/447
Deuxième feuille : parcelles 268-825, échelle 1/2 500. 3 P 448
+ *exemplaire numérisé* : AD. 2 Num 2/448

Section B dite de la Charrière

Feuille unique³³ : parcelles 1-491, échelle 1/2 500. 3 P 449
+ *exemplaire numérisé* : AD. 2 Num 2/449

**Claveisolles
(1811)**

Tableau d'assemblage

Feuille unique : échelle 1/20000. 3 P 450
+ *exemplaire numérisé* : AD atlas 3 P 2600*. 2 Num 6/450

32. Inscription suivante portée sur le tableau d'assemblage : « La partie jaune est supprimée. Elle appartient à Marcilly ».

33. Inscription suivante portée sur la feuille : « Nota. La partie jaune doit être portée sur Marcilly, section A 1ère feuille, avec les numéros en rouge ».

Section A dite des Vignes

Feuille unique : échelle 1/2 500. 3 P 451
 + *exemplaire numérisé* : AD atlas 3 P 2600*. 2 Num 6/451

Section B dite du Bourg

Feuille unique : échelle 1/2 500. 3 P 452
 + *exemplaire numérisé* : AD atlas 3 P 2600*. 2 Num 6/452

Section C dite de la Neiray

Feuille unique³⁴ : échelle 1/2 500. 3 P 453
 + *exemplaire numérisé* : AD atlas 3 P 2600*. 2 Num 6/453

Section D dite de Concise

Feuille unique : échelle 1/2 500. 3 P 454
 + *exemplaire numérisé* : AD atlas 3 P 2600*. 2 Num 6/454

Section E dite de Claveisette

Feuille unique : échelle 1/2 500. 3 P 455
 + *exemplaire numérisé* : AD atlas 3 P 2600*. 2 Num 6/455

Section F dite du Fragnard

Feuille unique : échelle 1/2 500. 3 P 456
 + *exemplaire numérisé* : AD atlas 3 P 2600*. 2 Num 6/456

Section G dite de Chaignard

Feuille unique : échelle 1/2 500. 3 P 457
 + *exemplaire numérisé* : AD atlas 3 P 2600*. 2 Num 6/457

Section H dite de Vallorte

Feuille unique³⁵ : échelle 1/2 500. 3 P 458
 + *exemplaire numérisé* : AD atlas 3 P 2600*. 2 Num 6/458

Section I dite de Soubran

Feuille unique : échelle 1/2 500. 3 P 459
 + *exemplaire numérisé* : AD atlas 3 P 2600*. 2 Num 6/459

Section K dite de Fayolle et Cogny

Feuille unique³⁶ : échelle 1/2 500. 3 P 460
 + *exemplaire numérisé* : AD atlas 3 P 2600*. 2 Num 6/460

Section L dite des Igaux

Feuille unique : échelle 1/2 500. 3 P 461
 + *exemplaire numérisé* : AD atlas 3 P 2600*. 2 Num 6/461

34. Sur la feuille : figuré pour servir à reconnaître les articles les plus confus du hameau de la Neyray, échelle 1/1250, non repris sur l'atlas.

35. Sur la feuille : développement de parties non identifiées, échelle 1/1250, non repris sur l'atlas.

36. Sur la feuille : développement d'une partie du hameau de la Bussière, échelle 1/1250, non repris sur l'atlas.

Section M dite de Montayard³⁷

Feuille unique : échelle 1/2 500. 3 P 462
 + *exemplaire numérisé : AD atlas 3 P 2600**. 2 Num 6/462

Section N dite de la Doucette

Feuille unique³⁸ : échelle 1/2 500. 3 P 463
 + *exemplaire numérisé : AD atlas 3 P 2600**. 2 Num 6/463

Section O dite de la Grandouze

Feuille unique : échelle 1/2 500. 3 P 464
 + *exemplaire numérisé : AD atlas 3 P 2600**. 2 Num 6/464

Section P dite des Sommets

Feuille unique : échelle 1/2 500. 3 P 465
 + *exemplaire numérisé : AD atlas 3 P 2600**. 2 Num 6/465

Section Q dite de la Ragée

Feuille unique : échelle 1/2 500. 3 P 466
 + *exemplaire numérisé : AD atlas 3 P 2600**. 2 Num 6/466

Section R dite de la Voûte

Feuille unique : échelle 1/2 500. 3 P 467
 + *exemplaire numérisé : AD atlas 3 P 2600**. 2 Num 6/467

Section S dite de Combe Rousse orientale

Feuille unique : échelle 1/2 500. 3 P 468
 + *exemplaire numérisé : AD atlas 3 P 2600**. 2 Num 100/468

Section T dite de Combe Rousse occidentale

Feuille unique : échelle 1/2 500. 3 P 469
 + *exemplaire numérisé : AD atlas 3 P 2600**. 2 Num 6/469

Section U dite de Valossière

Feuille unique³⁹ : échelle 1/2 500. 3 P 470
 + *exemplaire numérisé : AD atlas 3 P 2600**. 2 Num 6/470

Section V dite des Hayes⁴⁰

Feuille unique : échelle 1/2 500. 3 P 471
 + *exemplaire numérisé : AD atlas 3 P 2600**. 2 Num 6/471

37. Dite de Montagnard sur l'atlas.

38. Sur la feuille: développement d'une partie du hameau de la Douzette, échelle 1/1250, non repris sur l'atlas.

39. Sur la feuille : développement du hameau de Châtillon, échelle 1/1250, non repris sur l'atlas.

40. Dite des Etyes sur l'atlas.

Cogny (1830)

Tableau d'assemblage

Feuille unique : échelle 1/10 000. 3 P 472
+ *exemplaire numérisé* : AD. 2 Num 2/472

Section A dite de Begny

Feuille unique : parcelles 1-650, échelle 1/2 500. 3 P 473
+ *exemplaire numérisé* : AD. 2 Num 2/473

Section B dite du Bourg

Feuille unique : parcelles 1-675, échelle 1/2 500. 3 P 474
+ *exemplaire numérisé* : AD. 2 Num 2/474

Section C dite de Font-Moiroux

Feuille unique : parcelles 1-854, échelle 1/2 500. 3 P 475
+ *exemplaire numérisé* : AD. 2 Num 2/475

Section D dite des Andrés

Première feuille : parcelles 1-199, échelle 1/2 500. 3 P 476
+ *exemplaire numérisé* : AD. 2 Num 2/476
Deuxième feuille : parcelles 200-718, échelle 1/2 500. 3 P 477
+ *exemplaire numérisé* : AD. 2 Num 2/477

Coise (1817)

Voir aussi : *Larajasse*, tableau d'assemblage, sections A (3^e feuille),
G (1^{ère} feuille) et H (2^e feuille).

Tableau d'assemblage

Feuille unique : échelle 1/10 000. 3 P 478
+ *exemplaire numérisé* : AD atlas 3 P 2603*. 2 Num 6/478

Section A dite du Bourg

Première feuille : parcelles 1-165, échelle 1/2 500. 3 P 479
+ *exemplaire numérisé* : AD atlas 3 P 2603*. 2 Num 6/479
Deuxième feuille : parcelles 166-298, échelle 1/2 500. 3 P 480
+ *exemplaire numérisé* : AD atlas 3 P 2603*. 2 Num 6/480

Section B dite de Viellière

Feuille unique : parcelles 1-231, échelle 1/2 500. 3 P 481
+ *exemplaire numérisé* : AD atlas 3 P 2603*. 2 Num 6/481

Section C dite d'Herfeuille

Première feuille : parcelles 1-212, échelle 1/2 500.	3 P 482
+ <i>exemplaire numérisé</i> : AD atlas 3 P 2603*.	2 Num 6/482
Deuxième feuille : parcelles 213-408, échelle 1/2 500.	3 P 483
+ <i>exemplaire numérisé</i> : AD atlas 3 P 2603*.	2 Num 6/483

Section D dite de la Grande Val

Première feuille : parcelles 1-161, échelle 1/2 500.	3 P 484
+ <i>exemplaire numérisé</i> : AD atlas 3 P 2603*.	2 Num 6/484
Deuxième feuille : parcelles 162-273, échelle 1/2 500.	3 P 485
+ <i>exemplaire numérisé</i> : AD atlas 3 P 2603*.	2 Num 6/485

Collonges-au-Mont-d'Or
(1825)

Voir aussi : Saint-Cyr-au-Mont-d'Or, tableau d'assemblage et section D.

Tableau d'assemblage

Feuille unique : échelle 1/10 000.	3 P 486
+ <i>exemplaire numérisé</i> : AD.	2 Num 2/486

Section A dite du Bourg

Feuille unique : parcelles 1-878, échelle 1/2 500.	3 P 487
+ <i>exemplaire numérisé</i> : AD.	2 Num 2/487

Section B dite des Varennes

Feuille unique : parcelles 1-742, échelle 1/2 500.	3 P 488
+ <i>exemplaire numérisé</i> : AD.	2 Num 2/488

Section C dite de Trève-Paques

Feuille unique : parcelles 1-718, échelle 1/2 500.	3 P 489
+ <i>exemplaire numérisé</i> : AD.	2 Num 2/489

Colombier-Saugnieu
(1838)

La commune de Colombier-Saugnieu a été distraite du département de l'Isère pour être rattachée à celui du Rhône en 1971.

Tableau d'assemblage

Feuille unique : échelle 1/10000.	3 P 2482
-----------------------------------	----------

+ *exemplaire numérisé : AD.* 2 Num 17/2482

Section A dite de Longnieux et Monterra

Tableau d'assemblage de la section : échelle 1/4 000. 3 P 2483

+ *exemplaire numérisé : AD.* 2 Num 17/2483

Première feuille : échelle 1/2 000. 3 P 2484

+ *exemplaire numérisé : AD.* 2 Num 17/2484

Deuxième feuille : échelle 1/2 000. 3 P 2485

+ *exemplaire numérisé : AD.* 2 Num 17/2485

Troisième feuille : échelle 1/1000. 3 P 2486

+ *exemplaire numérisé : AD.* 2 Num 17/2486

Quatrième feuille : échelle 1/1000. 3 P 2487

+ *exemplaire numérisé : AD.* 2 Num 17/2487

Section B dite de la Serve et du Lac

Tableau d'assemblage de la section : échelle 1/4 000. 3 P 2488

+ *exemplaire numérisé : AD.* 2 Num 17/2488

Première feuille : échelle 1/2 000. 3 P 2489

+ *exemplaire numérisé : AD.* 2 Num 17/2489

Deuxième feuille : échelle 1/2 000. 3 P 2490

+ *exemplaire numérisé : AD.* 2 Num 17/2490

Troisième feuille : échelle 1/2 000. 3 P 2491

+ *exemplaire numérisé : AD.* 2 Num 17/2491

Quatrième feuille : échelle 1/2 000. 3 P 2492

+ *exemplaire numérisé : AD.* 2 Num 17/2492

Section C dite de la Mont-Cul et Reculon

Tableau d'assemblage de la section : échelle 1/8 000. 3 P 2493

+ *exemplaire numérisé : AD.* 2 Num 17/2493

Première feuille : échelle 1/2 000. 3 P 2494

+ *exemplaire numérisé : AD.* 2 Num 17/2494

Deuxième feuille : échelle 1/2 000. 3 P 2495

+ *exemplaire numérisé : AD.* 2 Num 17/2495

Troisième feuille : échelle 1/2 000. 3 P 2496

+ *exemplaire numérisé : AD.* 2 Num 17/2496

Quatrième feuille : échelle 1/2 000. 3 P 2497

+ *exemplaire numérisé : AD.* 2 Num 17/2497

Cinquième feuille : échelle 1/2 000. 3 P 2498

+ *exemplaire numérisé : AD.* 2 Num 17/2498

Sixième feuille : échelle 1/2 000. 3 P 2499

+ *exemplaire numérisé : AD.* 2 Num 17/2499

Septième feuille : échelle 1/1000. 3 P 2500

+ *exemplaire numérisé : AD.* 2 Num 17/2500

Section D dite de Colombier et Plambois

Tableau d'assemblage de la section : échelle 1/8 000. 3 P 2501

+ *exemplaire numérisé : AD.* 2 Num 17/2501

Première feuille : échelle 1/2 000. 3 P 2502

+ *exemplaire numérisé : AD.* 2 Num 17/2502

Deuxième feuille : échelle 1/2 000. + <i>exemplaire numérisé</i> : AD.	3 P 2503 2 Num 17/2503
Troisième feuille : échelle 1/1000. + <i>exemplaire numérisé</i> : AD.	3 P 2504 2 Num 17/2504
Quatrième feuille : échelle 1/1000. + <i>exemplaire numérisé</i> : AD.	3 P 2505 2 Num 17/2505
Cinquième feuille : échelle 1/2 000. + <i>exemplaire numérisé</i> : AD.	3 P 2506 2 Num 17/2506
Sixième feuille : échelle 1/2 000. + <i>exemplaire numérisé</i> : AD.	3 P 2507 2 Num 17/2507

Section E dite de Planaise

Tableau d'assemblage de la section : échelle 1/8 000. + <i>exemplaire numérisé</i> : AD.	3 P 2508 2 Num 17/2508
Première feuille : échelle 1/2 000. + <i>exemplaire numérisé</i> : AD.	3 P 2509 2 Num 17/2509
Deuxième feuille : échelle 1/2 000. + <i>exemplaire numérisé</i> : AD.	3 P 2510 2 Num 17/2510
Troisième feuille : échelle 1/2 000. + <i>exemplaire numérisé</i> : AD.	3 P 2511 2 Num 17/2511
Quatrième feuille : échelle 1/2 000. + <i>exemplaire numérisé</i> : AD.	3 P 2512 2 Num 17/2512
Cinquième feuille : échelle 1/2 000. + <i>exemplaire numérisé</i> : AD.	3 P 2513 2 Num 17/2513
Sixième feuille : échelle 1/2 000. + <i>exemplaire numérisé</i> : AD.	3 P 2514 2 Num 17/2514
Septième feuille : échelle 1/2 000. + <i>exemplaire numérisé</i> : AD.	3 P 2515 2 Num 17/2515
Huitième feuille : échelle 1/2 000. + <i>exemplaire numérisé</i> : AD.	3 P 2516 2 Num 17/2516

Communay

(1831)

La commune de Communay a été distraite du département de l'Isère pour être rattachée à celui du Rhône en 1967.

Tableau d'assemblage

Feuille unique : échelle 1/10000. + <i>exemplaire numérisé</i> : AD.	3 P 2251 2 Num 16/2251
---	---------------------------

Section A dite de Crapon

Feuille unique : échelle 1/2 500. + <i>exemplaire numérisé</i> : AD.	3 P 2252 2 Num 16/2252
---	---------------------------

Section B dite des Bannières et du Plan

Feuille unique : échelle 1/2 500. 3 P 2253
 + *exemplaire numérisé* : AD. 2 Num 16/2253

Section C dite de Sala et la Goule

Première feuille : échelle 1/2 500. 3 P 2254
 + *exemplaire numérisé* : AD. 2 Num 16/2254
 Deuxième feuille : échelle 1/2 500. 3 P 2255
 + *exemplaire numérisé* : AD. 2 Num 16/2255

Section D dite de Charvas et des Charbonnières

Feuille unique : échelle 1/2 500. 3 P 2256
 + *exemplaire numérisé* : AD. 2 Num 16/2256

Section E dite de Communay

Feuille unique : échelle 1/1 250. 3 P 2257
 + *exemplaire numérisé* : AD. 2 Num 16/2257

Condrieu

(1809)

Tableau d'assemblage

Feuille unique : échelle 1/10 000. 3 P 490
 + *exemplaire numérisé* : AD atlas 3 P 2605*. 2 Num 6/490

Section A dite de la Plaine

Feuille unique⁴¹ : échelle 1/2 500. 3 P 491
 + *exemplaire numérisé* : AD atlas 3 P 2605*. 2 Num 6/491

Section B dite de Rozay

Première feuille : échelle 1/2 500. 3 P 492
 + *exemplaire numérisé* : AD atlas 3 P 2605*. 2 Num 6/492
 Deuxième feuille : échelle 1/2 500. 3 P 493
 + *exemplaire numérisé* : AD atlas 3 P 2605*. 2 Num 6/493

Section C dite de la Ville

Feuille unique : échelle 1/1 250. 3 P 494
 + *exemplaire numérisé* : AD atlas 3 P 2605*. 2 Num 6/494

Section D dite de la Maladière

Feuille unique : échelle 1/1 250. 3 P 495
 + *exemplaire numérisé* : AD atlas 3 P 2605*. 2 Num 6/495

Section E dite de l'Arbuel

41. Sur la feuille : développement du faubourg du Port, échelle 1/1 250, non repris sur l'atlas.

Feuille unique : échelle 1/2 500. 3 P 496
+ *exemplaire numérisé* : AD atlas 3 P 2605*. 2 Num 6/496

Section F dite des Cordelières

Première feuille⁴² : échelle 1/2 500. 3 P 497
+ *exemplaire numérisé* : AD atlas 3 P 2605*, feuille 1⁴³. 2 Num 6/497
+ *exemplaire numérisé* : AD atlas 3 P 2605*, feuille 2. 2 Num 6/497-2
Deuxième feuille : échelle 1/2 500. 3 P 498
+ *exemplaire numérisé* : AD atlas 3 P 2605*. 2 Num 6/498

Corbas

*La commune de Corbas a été distraite du département de l'Isère
pour être rattachée à celui du Rhône en 1967.*

Voir aussi Marennes.

COPIES MODIFIÉES DU PLAN NAPOLÉONIEN

Tableau d'assemblage

Feuille unique⁴⁴ : [1860], échelle 1/10000. 3 P 2585
+ *exemplaire numérisé* : AC. 2 Num 16/2585

Section C dite de la Plaine

Deuxième feuille : [1860], échelle 1/2 500. 3 P 2586
+ *exemplaire numérisé* : AC. 2 Num 16/2586

Corcelles-en-Beaujolais

(1809-1810)

Tableau d'assemblage

Feuille unique : échelle 1/10000. 3 P 499
+ *exemplaire numérisé* : AD atlas 3 P 2597*. 2 Num 6/499

42. Pour être intégrée à l'atlas 3 P 2605*, cette feuille a été divisée en deux feuilles distinctes.

43. Inscription suivante portée sur la première feuille de la section F sur l'atlas : « Cette section présente comme on voit deux fois le titre 1^{ère} feuille. Cela vient de ce que le géomètre ayant sa feuille trop grande pour qu'elle put être renfermée dans une seule feuille de l'atlas, on a été obligé d'en faire deux ».

44. Inscription suivante portée sur le tableau d'assemblage : « Distrait de la commune de Marennes

Section A dite du Sève

Feuille unique : échelle 1/2 500. 3 P 500
 + *exemplaire numérisé* : AD atlas 3 P 2597*. 2 Num 6/500

Section B dite du Marcellin⁴⁵

Feuille unique : échelle 1/2 500. 3 P 501
 + *exemplaire numérisé* : AD atlas 3 P 2597*. 2 Num 6/501

Section C dite des Serves

Feuille unique : échelle 1/2 500. 3 P 502
 + *exemplaire numérisé* : AD atlas 3 P 2597*. 2 Num 6/502

Section D dite de Chassagne

Feuille unique : échelle 1/2 500. 3 P 503
 + *exemplaire numérisé* : AD atlas 3 P 2597*. 2 Num 6/503

Section E dite de Charange

Feuille unique : échelle 1/2 500. 3 P 504
 + *exemplaire numérisé* : AD atlas 3 P 2597*. 2 Num 6/504

Section F dite de Ramond

Feuille unique : échelle 1/2 500. 3 P 505
 + *exemplaire numérisé* : AD atlas 3 P 2597*. 2 Num 6/505

Section G dite du By

Feuille unique : échelle 1/2 500. 3 P 506
 + *exemplaire numérisé* : AD atlas 3 P 2597*. 2 Num 6/506

Cours

(1813)

*Une partie du territoire de la commune de Cours a été distraite pour former celle de **La Ville** en 1865.*

*Une partie du territoire de la commune de Cours a été distraite pour former celle de **Pont-Trambouze** en 1886.*

*Les communes de Cours et de La Ville fusionnent pour former la nouvelle commune de **Cours-la-Ville** en 1974.*

45. Dite des Balmes sur l'atlas.

46. Inscriptions suivantes portées sur le tableau d'assemblage : « La partie teintée jaune a été détachée de la commune de Cours pour former celle de La Ville loi du 17 mai 1865 » et « La partie teintée en jaune de la section D 2e feuille a été distraite de la commune de Cours pour former celle de Pont-Trambouze loi du 15 avril 1886 », non reprises sur l'atlas.

Tableau d'assemblage

Feuille unique⁴⁶ : échelle 1/20000. 3 P 507
 + *exemplaire numérisé* : AD atlas 3 P 2607*. 2 Num 6/507

Section A dite de la Cime de Cours

Première feuille : échelle 1/2 500. 3 P 508
 + *exemplaire numérisé* : AD atlas 3 P 2607*. 2 Num 6/508
 Deuxième feuille : échelle 1/2 500. 3 P 509
 + *exemplaire numérisé* : AD atlas 3 P 2607*. 2 Num 6/509

Section B dite de Thivin

Première feuille⁴⁷ : échelle 1/2 500. 3 P 510
 + *exemplaire numérisé* : AD atlas 3 P 2607*. 2 Num 6/510
 Deuxième feuille⁴⁸ : échelle 1/2 500. 3 P 511
 + *exemplaire numérisé* : AD atlas 3 P 2607*. 2 Num 6/511

Section C dite de Pernin

Première feuille : échelle 1/2 500. 3 P 512
 + *exemplaire numérisé* : AD atlas 3 P 2607*. 2 Num 6/512
 Deuxième feuille : échelle 1/2 500. 3 P 513
 + *exemplaire numérisé* : AD atlas 3 P 2607*. 2 Num 6/513
 Troisième feuille : échelle 1/2 500. 3 P 514
 + *exemplaire numérisé* : AD atlas 3 P 2607*. 2 Num 6/514
 Quatrième feuille : échelle 1/2 500. 3 P 515
 + *exemplaire numérisé* : AD atlas 3 P 2607*. 2 Num 6/515

Section D dite du Bas de Cours

Première feuille : échelle 1/2 500. 3 P 516
 + *exemplaire numérisé* : AD atlas 3 P 2607*. 2 Num 6/516
 Deuxième feuille⁴⁹ : échelle 1/2 500. 3 P 517
 + *exemplaire numérisé* : AD atlas 3 P 2607*. 2 Num 6/517
 Troisième feuille : échelle 1/2 500. 3 P 518
 + *exemplaire numérisé* : AD atlas 3 P 2607*. 2 Num 6/518

Section E dite de Boland

Première feuille : échelle 1/2 500. 3 P 519
 + *exemplaire numérisé* : AD atlas 3 P 2607*. 2 Num 6/519
 Deuxième feuille : échelle 1/2 500. 3 P 520
 + *exemplaire numérisé* : AD atlas 3 P 2607*. 2 Num 6/520

Section F dite de Nurin

47. Sur la feuille : développement du hameau de Thivin, échelle 1/1 250, non repris sur l'atlas.

48. Inscription suivante portée sur la feuille : « La partie teintée jaune a été détachée de la commune de Cours pour former celle de La Ville loi du 17 mai 1865 », non reprise sur l'atlas. Sur la feuille : développement des hameaux Berthier, Desportes et de la Ville, échelle 1/1 250, non repris sur l'atlas.

49. Inscription suivante portée sur la feuille : « La partie en jaune a été distraite de la commune de Cours pour former celle de Pont-Trambouze loi du 15 avril 1886 », non reprise sur l'atlas.

50. Inscription suivante portée sur la feuille : « La partie teintée jaune a été distraite de la commu-

Première feuille : échelle 1/2 500.	3 P 521
+ <i>exemplaire numérisé</i> : AD atlas 3 P 2607*.	2 Num 6/521
Deuxième feuille ⁵⁰ : échelle 1/2 500.	3 P 522
+ <i>exemplaire numérisé</i> : AD atlas 3 P 2607*.	2 Num 6/522

Cours-la-Ville

Voir Cours.

Courzieu

(1824)

Tableau d'assemblage

Feuille unique : échelle 1/20 000.	3 P 523
+ <i>exemplaire numérisé</i> : AD.	2 Num 10/523

Section A dite de Brévet

Feuille unique : parcelles 1-335, échelle 1/2 500.	3 P 524
+ <i>exemplaire numérisé</i> : AD.	2 Num 10/524

Section B dite des Verchères

Feuille unique : parcelles 1-819, échelle 1/2 500.	3 P 525
+ <i>exemplaire numérisé</i> : AD.	2 Num 10/525

Section C dite de Malval

Première feuille : parcelles 1-393, échelle 1/2 500.	3 P 526
+ <i>exemplaire numérisé</i> : AD.	2 Num 10/526
Deuxième feuille : parcelles 394-741, échelle 1/2 500.	3 P 527
+ <i>exemplaire numérisé</i> : AD.	2 Num 10/527

Section D dite du Bitarnet

Première feuille : parcelles 1-454, échelle 1/2 500.	3 P 528
+ <i>exemplaire numérisé</i> : AD.	2 Num 10/528
Deuxième feuille : parcelles 455-623, échelle 1/2 500.	3 P 529
+ <i>exemplaire numérisé</i> : AD.	2 Num 10/529

Section E dite du Sotizon

Première feuille : parcelles 1-513, échelle 1/2 500.	3 P 530
+ <i>exemplaire numérisé</i> : AD.	2 Num 10/530
Deuxième feuille : parcelles 514-858, échelle 1/2 500.	3 P 531
+ <i>exemplaire numérisé</i> : AD.	2 Num 10/531

Section F dite du Bourg

Feuille unique : parcelles 1-700, échelle 1/2 500.	3 P 532
+ <i>exemplaire numérisé</i> : AD.	2 Num 10/532

Section G dite du Giraud

Première feuille : parcelles 1-719, échelle 1/2 500.	3 P 533
+ <i>exemplaire numérisé</i> : AD.	2 Num 10/533
Deuxième feuille : parcelles 720-938, échelle 1/2 500.	3 P 534
+ <i>exemplaire numérisé</i> : AD.	2 Num 10/534

Section H dite de la Moronnière

Première feuille : parcelles 1-508, échelle 1/2 500.	3 P 535
+ <i>exemplaire numérisé</i> : AD.	2 Num 10/535
Deuxième feuille : parcelles 509-817, échelle 1/2 500.	3 P 536
+ <i>exemplaire numérisé</i> : AD.	2 Num 10/536

Section I dite de Pomerieux

Première feuille : parcelles 1-708, échelle 1/2 500.	3 P 537
+ <i>exemplaire numérisé</i> : AD.	2 Num 10/537
Deuxième feuille : parcelles 709-970, échelle 1/2 500.	3 P 538
+ <i>exemplaire numérisé</i> : AD.	2 Num 101/538

Section K dite d'Avergues

Feuille unique : parcelles 1-290, échelle 1/2 500.	3 P 539
+ <i>exemplaire numérisé</i> : AD.	2 Num 10/539

Couzon-au-Mont-d'Or

(1828)

Tableau d'assemblage

Feuille unique : échelle 1/10000.	3 P 540
+ <i>exemplaire numérisé</i> : AD.	2 Num 2/540

Section A dite la montagne de Moletant et Vinouve

Feuille unique : parcelles 1-957, échelle 1/2 500.	3 P 541
+ <i>exemplaire numérisé</i> : AD.	2 Num 2/541

Section B dite du Village

Feuille unique ⁵¹ : parcelles 1-865, échelle 1/2 500.	3 P 542
+ <i>exemplaire numérisé</i> : AD.	2 Num 2/542

Craponne

Voir Grézieu-la Varenne.

51. Sur la feuille : développement du village de Couzon, échelle 1/1 250.

Croix-Rousse (La)

(1827)

La commune de La Croix-Rousse est réunie à celle de Lyon en 1852.

Tableau d'assemblage

Feuille unique : échelle 1/10 000. 3 P 1019
 + *exemplaire numérisé* : AD. 2 Num 12/1019

Section A dite de Sérin

Première feuille : parcelles 1-135, échelle 1/1 250. 3 P 1020
 + *exemplaire numérisé* : AD. 2 Num 12/1020
 Deuxième feuille : parcelles 136-252, échelle 1/1 250. 3 P 1021
 + *exemplaire numérisé* : AD. 2 Num 12/1021
 Troisième feuille : parcelles 253-340, échelle 1/1 250. 3 P 1022
 + *exemplaire numérisé* : AD. 2 Num 12/1022
 Quatrième feuille : parcelles 341-555, échelle 1/1 250. 3 P 1023
 + *exemplaire numérisé* : AD. 2 Num 12/1023

Section B dite de la Croix-Rousse

Première feuille : parcelles 1-125, échelle 1/1 250. 3 P 1024
 + *exemplaire numérisé* : AD. 2 Num 12/1024
 Deuxième feuille : parcelles 126-510, échelle 1/1 250. 3 P 1025
 + *exemplaire numérisé* : AD. 2 Num 12/1025

Section C dite de Saint-Clair

Feuille unique : parcelles 1-580bis, échelle 1/1 250. 3 P 1026
 + *exemplaire numérisé* : AD. 2 Num 12/1026

Cublize

(1813)

Une partie du territoire de la commune de Cublize est distraite pour former celle de Meaux-la-Montagne en 1844.

Tableau d'assemblage

Feuille unique⁵² : échelle 1/20 000. 3 P 547
 + *exemplaire numérisé* : AD atlas 3 P 2606*. 2 Num 7/547

Section A dite de Maux

52. Portée 1/10 000 sur l'atlas vraisemblablement par erreur.

Première feuille : parcelles 1-555, échelle 1/2 500.	3 P 1097
+ <i>exemplaire numérisé : AD atlas 3 P 2606*</i> .	2 Num 8/1097
Deuxième feuille : parcelles 556-894, échelle 1/2 500.	3 P 1098
+ <i>exemplaire numérisé : AD atlas 3 P 2606*</i> .	2 Num 8/1098
Troisième feuille : parcelles 895-1296, échelle 1/2 500.	3 P 1099
+ <i>exemplaire numérisé : AD atlas 3 P 2606*</i> .	2 Num 8/1099

Section B dite de Gravillon

Feuille unique : échelle 1/2 500.	3 P 548
+ <i>exemplaire numérisé : AD atlas 3 P 2606*</i> .	2 Num 7/548

Section C dite de la Rafinière

Feuille unique : échelle 1/2 500.	3 P 549
+ <i>exemplaire numérisé : AD atlas 3 P 2606*</i> .	2 Num 7/549

Section D dite de Meyré

Première feuille : parcelles n° 1-98, échelle 1/2 500.	3 P 550
+ <i>exemplaire numérisé : AD atlas 3 P 2606*</i> .	2 Num 7/550
Deuxième feuille : échelle 1/2 500.	3 P 551
+ <i>exemplaire numérisé : AD atlas 3 P 2606*</i> .	2 Num 7/551

Section E dite de Vienne

Première feuille : échelle 1/1 250.	3 P 552
+ <i>exemplaire numérisé : AD atlas 3 P 2606*</i> .	2 Num 7/552
Deuxième feuille : échelle 1/2 500.	3 P 553
+ <i>exemplaire numérisé : AD atlas 3 P 2606*</i> .	2 Num 7/553
Troisième feuille : échelle 1/2 500.	3 P 554
+ <i>exemplaire numérisé : AD atlas 3 P 2606*</i> .	2 Num 7/554

Section F dite de Tourne-Midy

Première feuille : parcelles 1-326, échelle 1/2 500.	3 P 555
+ <i>exemplaire numérisé : AD atlas 3 P 2606*</i> .	2 Num 7/555
Deuxième feuille : parcelles 327-546, échelle 1/2 500.	3 P 556
+ <i>exemplaire numérisé : AD atlas 3 P 2606*</i> .	2 Num 7/556

Section G dite de Magny

Première feuille : parcelles 1-336, échelle 1/2 500.	3 P 557
+ <i>exemplaire numérisé : AD atlas 3 P 2606*</i> .	2 Num 7/557
Deuxième feuille : parcelles 337-587, échelle 1/2 500.	3 P 558
+ <i>exemplaire numérisé : AD atlas 3 P 2606*</i> .	2 Num 7/558

Curis-au-Mont-d'Or
(1828)

Tableau d'assemblage

Feuille unique : échelle 1/10000.	3 P 559
-----------------------------------	---------

+ *exemplaire numérisé* : AD. 2 Num 2/559

Section unique

Première feuille : parcelles 1-744, échelle 1/2 500. 3 P 560

+ *exemplaire numérisé* : AD. 2 Num 2/560

Deuxième feuille : parcelles 745-1379, échelle 1/2 500. 3 P 561

+ *exemplaire numérisé* : AD. 2 Num 2/561

Dardilly

(1824-1825)

D

Tableau d'assemblage

Feuille unique : échelle 1/10 000. 3 P 562

+ *exemplaire numérisé* : AD. 2 Num 10/562

Section A dite du Bourg

Première feuille : parcelles 1-533, échelle 1/2 500. 3 P 563

+ *exemplaire numérisé* : AD. 2 Num 10/563

Deuxième feuille : parcelles 534-1095, échelle 1/2 500. 3 P 564

+ *exemplaire numérisé* : AD. 2 Num 10/564

Section B dite de Parsonge et du Bouquis

Première feuille : parcelles 1-511, échelle 1/2 500. 3 P 565

+ *exemplaire numérisé* : AD. 2 Num 10/565

Deuxième feuille : parcelles 513-722, échelle 1/2 500. 3 P 566

+ *exemplaire numérisé* : AD. 2 Num 10/566

Troisième feuille : parcelles 723-1071, échelle 1/2 500. 3 P 567

+ *exemplaire numérisé* : AD. 2 Num 10/567

Section C dite du Clair et de la Crépillère

Première feuille : parcelles 1-686, échelle 1/2 500. 3 P 568

+ *exemplaire numérisé* : AD. 2 Num 10/568

Deuxième feuille : parcelles 687-1106, échelle 1/2 500. 3 P 569

+ *exemplaire numérisé* : AD. 2 Num 10/569

Section D dite de la Besse

Feuille unique : parcelles 1-373, échelle 1/2 500. 3 P 570

+ *exemplaire numérisé* : AD. 2 Num 10/570

Dareizé

(1819)

Tableau d'assemblage

Feuille unique : échelle 1/10000. 3 P 571
+ *exemplaire numérisé* : AD. 2 Num 2/571

Section A dite du Bourg et des Créts

Première feuille : parcelles 1-355, échelle 1/2 500. 3 P 572
+ *exemplaire numérisé* : AD. 2 Num 2/572
Deuxième feuille : parcelles 356-844, échelle 1/2 500. 3 P 573
+ *exemplaire numérisé* : AD. 2 Num 2/573

Section B dite Chanzé

Feuille unique : parcelles 1-235, échelle 1/2 500. 3 P 574
+ *exemplaire numérisé* : AD. 2 Num 2/574

Décines-Charpieu
(1812)

La commune de Décines-Charpieu a été distraite du département de l'Isère pour être rattachée à celui du Rhône en 1967.

Tableau d'assemblage

Feuille unique : échelle 1/10000. 3 P 2265
+ *exemplaire numérisé* : AD. 2 Num 16/2265

Section A dite de Rratier, les Prés et Machet

Première feuille : échelle 1/2 500. 3 P 2266
+ *exemplaire numérisé* : AD. 2 Num 16/2266
Deuxième feuille : échelle 1/2 500. 3 P 2267
+ *exemplaire numérisé* : AD. 2 Num 16/2267

Section B dite de Chessieu

Première feuille : échelle 1/2 500. 3 P 2268
+ *exemplaire numérisé* : AD. 2 Num 16/2268
Deuxième feuille : échelle 1/2 500. 3 P 2269
+ *exemplaire numérisé* : AD. 2 Num 16/2269

Section C dite du Molard

Première feuille : échelle 1/2 500. 3 P 2270
+ *exemplaire numérisé* : AD. 2 Num 16/2270
Deuxième feuille : échelle 1/2 500. 3 P 2271
+ *exemplaire numérisé* : AD. 2 Num 16/2271

Section D dite de Charpieu

Première feuille : échelle 1/2 500. 3 P 2272
+ *exemplaire numérisé* : AD. 2 Num 16/2272
Deuxième feuille : échelle 1/2 500. 3 P 2273
+ *exemplaire numérisé* : AD. 2 Num 16/2273

Section E dite des Bruyères, Beuaregard et Champblanc

Première feuille : échelle 1/2 500. 3 P 2274
 + *exemplaire numérisé* : AD. 2 Num 16/2274
 Deuxième feuille : échelle 1/2 500. 3 P 2275
 + *exemplaire numérisé* : AD. 2 Num 16/2275

Section F dite de Bonneveau, les Barrières et Cornavent

Feuille unique : échelle 1/2 500. 3 P 2276
 + *exemplaire numérisé* : AD. 2 Num 16/2276

Denicé
(1830)

Tableau d'assemblage

Feuille unique : échelle 1/10 000. 3 P 575
 + *exemplaire numérisé* : AD. 2 Num 3/575

Section A dite du Piverd

Feuille unique : parcelles 1-696, échelle 1/2 500. 3 P 576
 + *exemplaire numérisé* : AD. 2 Num 3/576

Section B dite de Talancé

Feuille unique : parcelles 1-570, échelle 1/2 500. 3 P 577
 + *exemplaire numérisé* : AD. 2 Num 3/577

Section C dite de Pouilly

Première feuille : parcelles 1-276, échelle 1/2 500. 3 P 578
 + *exemplaire numérisé* : AD. 2 Num 3/578
 Deuxième feuille : parcelles 277-912, échelle 1/2 500. 3 P 579
 + *exemplaire numérisé* : AD. 2 Num 100/579

Section D dite du Bourg et Charme

Feuille unique : parcelles 1-750, échelle 1/2 500. 3 P 580
 + *exemplaire numérisé* : AD. 2 Num 3/580

Dième
(1818)

Tableau d'assemblage

Feuille unique : échelle 1/10 000. 3 P 581
 + *exemplaire numérisé* : AD. 2 Num 3/581

Section A dite de Chale

Première feuille : parcelles 1-337, échelle 1/2 500. 3 P 582
+ *exemplaire numérisé* : AD. 2 Num 3/582
Deuxième feuille : parcelles 338-436, échelle 1/2 500. 3 P 583
+ *exemplaire numérisé* : AD. 2 Num 3/583

Section B dite de Brost

Première feuille : parcelles 1-261bis, échelle 1/2 500. 3 P 584
+ *exemplaire numérisé* : AD. 2 Num 3/584
Deuxième feuille : parcelles 262-383, échelle 1/2 500. 3 P 585
+ *exemplaire numérisé* : AD. 2 Num 3/585

Section C dite du Bourg

Feuille unique : parcelles 1-328, échelle 1/2 500. 3 P 586
+ *exemplaire numérisé* : AD. 2 Num 3/586

Section D dite du Souzi

Première feuille : parcelles 1-166, échelle 1/2 500. 3 P 587
+ *exemplaire numérisé* : AD. 2 Num 3/587
Deuxième feuille : parcelles 167-279, échelle 1/2 500. 3 P 588
+ *exemplaire numérisé* : AD. 2 Num 3/588

Dommartin

(1828)

Tableau d'assemblage

Feuille unique : échelle 1/10000. 3 P 589
+ *exemplaire numérisé* : AD. 2 Num 3/589

Section A dite du Cerf

Feuille unique : parcelles 1-324, échelle 1/2 500. 3 P 590
+ *exemplaire numérisé* : AD. 2 Num 3/590

Section B dite du Bourg

Feuille unique : parcelles 1-563, échelle 1/2 500. 3 P 591
+ *exemplaire numérisé* : AD. 2 Num 3/591

Section C dite de la Barzonnière

Première feuille : parcelles 1-332, échelle 1/2 500. 3 P 592
+ *exemplaire numérisé* : AD. 2 Num 3/592
Deuxième feuille : parcelles 333-549, échelle 1/2 500. 3 P 593
+ *exemplaire numérisé* : AD. 2 Num 3/593

Dracé

(1810)

Tableau d'assemblage

Feuille unique : échelle 1/10 000. 3 P 594
 + *exemplaire numérisé* : AD atlas 3 P 2597*. 2 Num 7/594

Section A dite d'Armorye

Feuille unique : échelle 1/2 500. 3 P 595
 + *exemplaire numérisé* : AD atlas 3 P 2597*. 2 Num 7/595

Section B dite de Chenillon

Feuille unique : échelle 1/2 500. 3 P 596
 + *exemplaire numérisé* : AD atlas 3 P 2597*. 2 Num 7/596

Section C dite du Bourg

Feuille unique : échelle 1/2 500. 3 P 597
 + *exemplaire numérisé* : AD atlas 3 P 2597*. 2 Num 7/597

Section D dite de la Luminaire

Feuille unique : échelle 1/2 500. 3 P 598
 + *exemplaire numérisé* : AD atlas 3 P 2597*. 2 Num 7/598

Section E dite de Champagne

Feuille unique : échelle 1/2 500. 3 P 599
 + *exemplaire numérisé* : AD atlas 3 P 2597*. 2 Num 7/599

Section F dite de Tillerycy

Feuille unique : échelle 1/2 500. 3 P 600
 + *exemplaire numérisé* : AD atlas 3 P 2597*. 2 Num 7/600

Section G dite des Varennes

Feuille unique : échelle 1/2 500. 3 P 601
 + *exemplaire numérisé* : AD atlas 3 P 2597*. 2 Num 7/601

Section H dite des Gouttes

Feuille unique : échelle 1/2 500. 3 P 602
 + *exemplaire numérisé* : AD atlas 3 P 2597*. 2 Num 100/602

Section I dite de la Plaigne

Feuille unique : échelle 1/2 500. 3 P 603
 + *exemplaire numérisé* : AD atlas 3 P 2597*. 2 Num 7/603

Section K dite de la Prairie

Feuille unique : échelle 1/2 500. 3 P 604
 + *exemplaire numérisé* : AD atlas 3 P 2597*. 2 Num 7/604

53. Sur la feuille : développement du hameau des Gouttes, échelle 1/1 250, non repris sur l'atlas.

Duerne (1816)

Tableau d'assemblage

Feuille unique : échelle 1/10000. 3 P 605
+ *exemplaire numérisé* : AD atlas 3 P 2602*. 2 Num 7/605

Section A dite des Gouttes

Première feuille⁵³ : échelle 1/2 500. 3 P 606
+ *exemplaire numérisé* : AD atlas 3 P 2602*. 2 Num 7/606
Deuxième feuille : échelle 1/2 500. 3 P 607
+ *exemplaire numérisé* : AD atlas 3 P 2602*. 2 Num 7/607

Section B dite de la Pocachardière

Feuille unique : échelle 1/2 500. 3 P 608
+ *exemplaire numérisé* : AD atlas 3 P 2602*. 2 Num 7/608

Section C dite du Bourg

Feuille unique : échelle 1/2 500. 3 P 609
+ *exemplaire numérisé* : AD atlas 3 P 2602*. 2 Num 7/609

Section D dite de Mauvernay

Première feuille : échelle 1/2 500. 3 P 610
+ *exemplaire numérisé* : AD atlas 3 P 2602*. 2 Num 7/610
Deuxième feuille : échelle 1/2 500. 3 P 611
+ *exemplaire numérisé* : AD atlas 3 P 2602*. 2 Num 7/611

Section E dite de Pitaval

Feuille unique : échelle 1/2 500. 3 P 612
+ *exemplaire numérisé* : AD atlas 3 P 2602*. 2 Num 7/612

Durette (1823)

*Les communes de Durette et Régnié fusionnent pour former
la nouvelle commune de **Régnié-Durette** en 1972.*

Tableau d'assemblage

Feuille unique : échelle 1/10000. 3 P 1380
+ *exemplaire numérisé* : AD. 2 Num 13/1380

Section A dite du Bourg

Feuille unique : parcelles 1-375, échelle 1/2 500. 3 P 1381
+ *exemplaire numérisé* : AD. 2 Num 13/1381

Section B dite de la Pierre

Feuille unique : parcelles 1-157, échelle 1/2 500. 3 P 1382
 + *exemplaire numérisé* : AD. 2 Num 13/1382

Echalas

(1808)

Tableau d'assemblage

Feuille unique : échelle 1/15 000. 3 P 613
 + *exemplaire numérisé* : AD atlas 3 P 2609*. 2 Num 7/613

Section A

Feuille unique : parcelles 1-447, échelle 1/2 500. 3 P 614
 + *exemplaire numérisé* : AD atlas 3 P 2609*. 2 Num 7/614

Section B

Feuille unique : parcelles 1-272, échelle 1/2 500. 3 P 615
 + *exemplaire numérisé* : AD atlas 3 P 2609*. 2 Num 7/615

Section C

Feuille unique : parcelles 1-358, échelle 1/2 500. 3 P 616
 + *exemplaire numérisé* : AD atlas 3 P 2609*. 2 Num 7/616

Section D

Feuille unique : parcelles 1-263, échelle 1/2 500. 3 P 617
 + *exemplaire numérisé* : AD atlas 3 P 2609*. 2 Num 7/617

Section E

Feuille unique : parcelles 1-250, échelle 1/2 500. 3 P 618
 + *exemplaire numérisé* : AD atlas 3 P 2609*. 2 Num 7/618

Section F

Feuille unique : parcelles 1-344, échelle 1/2 500. 3 P 619

Section G

Feuille unique : parcelles 1-281, échelle 1/2 500. 3 P 620
 + *exemplaire numérisé* : AD atlas 3 P 2609*. 2 Num 7/620

Section H

Feuille unique : parcelles 1-262, échelle 1/2 500. 3 P 621
 + *exemplaire numérisé* : AD atlas 3 P 2609*. 2 Num 7/621

Section I

Feuille unique : parcelles 1-314, échelle 1/2 500. 3 P 622
 + *exemplaire numérisé* : AD atlas 3 P 2609*. 2 Num 7/622

Section K

Feuille unique : parcelles 1-234, échelle 1/2 500. 3 P 623

+ *exemplaire numérisé* : AD atlas 3 P 2609*. 2 Num 7/623

Section L

Feuille unique : parcelles 1-714, échelle 1/2 500. 3 P 624
 + *exemplaire numérisé* : AD atlas 3 P 2609*. 2 Num 7/624

Section M

Feuille unique : parcelles 1-321, échelle 1/2 500. 3 P 625
 + *exemplaire numérisé* : AD atlas 3 P 2609*. 2 Num 7/625

Section N

Feuille unique : parcelles 1-381, échelle 1/2 500. 3 P 626
 + *exemplaire numérisé* : AD atlas 3 P 2609*. 2 Num 7/626

Section O

Feuille unique : parcelles 1-468, échelle 1/2 500. 3 P 627
 + *exemplaire numérisé* : AD atlas 3 P 2609*. 2 Num 7/627

E

Ecully
 (1824-1825)

Tableau d'assemblage

Feuille unique⁵⁴ : échelle 1/10000. 3 P 628
 + *exemplaire numérisé* : AC. 2 Num 10/628

Section A dite du Village

Feuille unique : parcelles 1-672, échelle 1/2 500. 3 P 629
 + *exemplaire numérisé* : AD. 2 Num 10/629

Section B dite des Plaines

Feuille unique : parcelles 1-494, échelle 1/2 500. 3 P 630
 + *exemplaire numérisé* : AD. 2 Num 10/630

Section C dite du Perollier

Feuille unique : parcelles 1-416, échelle 1/2 500. 3 P 631
 + *exemplaire numérisé* : AD. 2 Num 10/631

Section D dite de la Sauvegarde

Feuille unique : parcelles 1-338, échelle 1/2 500. 3 P 632
 + *exemplaire numérisé* : AD. 2 Num 10/632

54. Inscription suivante portée sur le tableau d'assemblage : « La teinte jaune indique la partie du territoire de la commune d'Ecully passée à celle de Tassin en vertu de la loi du 3 janvier 1881 ».

55. Inscription suivante portée sur la feuille : « La teinte jaune indique la partie du territoire de la commune d'Ecully passée à celle de Tassin en vertu de la loi du 3 janvier 1881 ».

Section E dite de la Demi-Lune

Feuille unique⁵⁵ : parcelles 1-374, échelle 1/2 500.
+ *exemplaire numérisé* : AD.

3 P 633
2 Num 10/633

Emeringes-en-Beaujolais

(1823)

Tableau d'assemblage

Feuille unique : échelle 1/10 000.
+ *exemplaire numérisé* : AD.

3 P 634
2 Num 3/634

Section A dite du Bourg

Première feuille : parcelles 1-149, échelle 1/2 500.
+ *exemplaire numérisé* : AD.
Deuxième feuille : parcelles 150-380, échelle 1/2 500.
+ *exemplaire numérisé* : AD.

3 P 635
2 Num 3/635
3 P 636
2 Num 3/636

Section B dite des Benons

Feuille unique : parcelles 1-243, échelle 1/2 500.
+ *exemplaire numérisé* : AD.

3 P 637
2 Num 3/637

Etoux (Les)

(1824)

Commune réunie à Beaujeu en 1833.

Tableau d'assemblage

Feuille unique : échelle 1/10 000.
+ *exemplaire numérisé* : AD.

3 P 149
2 Num 10/149

Section A dite de Vavrille

Première feuille : parcelles 1-23, échelle 1/2 500.
+ *exemplaire numérisé* : AD.
Deuxième feuille : parcelles 24-71, échelle 1/2 500.
+ *exemplaire numérisé* : AD.
Troisième feuille : parcelles 72-157, échelle 1/2 500.
+ *exemplaire numérisé* : AD.
Quatrième feuille : parcelles 158-215, échelle 1/2 500.
+ *exemplaire numérisé* : AD.

3 P 150
2 Num 10/150
3 P 151
2 Num 10/151
3 P 152
2 Num 10/152
3 P 153
2 Num 10/153

Section B dite du Molard

Première feuille : parcelles 1-225, échelle 1/2 500.

3 P 154

+ *exemplaire numérisé* : AD. 2 Num 10/154
Deuxième feuille : parcelles 226-489, échelle 1/2 500. 3 P 155
+ *exemplaire numérisé* : AD. 2 Num 10/155
Troisième feuille : parcelles 490-657, échelle 1/2 500. 3 P 156
+ *exemplaire numérisé* : AD. 2 Num 10/156

Section C dite du Bourg

Feuille unique : parcelles 1-720, échelle 1/2 500. 3 P 157
+ *exemplaire numérisé* : AC. 2 Num 10/157

Section D dite des Andilleys

Feuille unique : parcelles 1-551, échelle 1/2 500. 3 P 158
+ *exemplaire numérisé* : AD. 2 Num 10/158

Section E dite du Buyat

Première feuille : parcelles 1-296, échelle 1/2 500. 3 P 159
+ *exemplaire numérisé* : AD. 2 Num 10/159
Deuxième feuille : parcelles 297-395, échelle 1/2 500. 3 P 160
+ *exemplaire numérisé* : AD. 2 Num 10/160

Section F dite du Château Saint-Jean

Feuille unique : parcelles 1-375, échelle 1/2 500. 3 P 161
+ *exemplaire numérisé* : AD. 2 Num 10/161

Eveux
(1828)

Tableau d'assemblage

Feuille unique : échelle 1/10000. 3 P 638
+ *exemplaire numérisé* : AD. 2 Num 3/638

Section unique

Première feuille : parcelles 1-507, échelle 1/2 500. 3 P 639
+ *exemplaire numérisé* : AD. 2 Num 3/639
Deuxième feuille : parcelles 508-848, échelle 1/2 500. 3 P 640
+ *exemplaire numérisé* : AD. 2 Num 3/640

Feyzin
(1831)

56. Inscription suivante portée sur le tableau d'assemblage : « La partie ajoutée au hameau des Rases a été distraite du territoire de Solaize par décret du 20 avril 1926 teinte rose ».

La commune de Feyzin a été distraite du département de l'Isère pour être rattachée à celui du Rhône en 1967.

*Voir aussi : **Solaize**, tableau d'assemblage, sections A (1^{ère} feuille), B (1^{ère} feuille) et C.*

Tableau d'assemblage

Feuille unique⁵⁶ : échelle 1/10 000. 3 P 2277
 + *exemplaire numérisé* : AD. 2 Num 16/2277

Section A dite de Beauregard et de Latour

Première feuille : échelle 1/2 500. 3 P 2278
 + *exemplaire numérisé* : AD. 2 Num 16/2278
 Deuxième feuille : échelle 1/2 500. 3 P 2279
 + *exemplaire numérisé* : AD. 2 Num 16/2279
 Troisième feuille : échelle 1/2 500. 3 P 2280
 + *exemplaire numérisé* : AC. 2 Num 16/2280

Section B dite de la Bégude et Guillermin

Première feuille : échelle 1/2 500. 3 P 2281
 + *exemplaire numérisé* : AD. 2 Num 16/2281
 Deuxième feuille : échelle 1/2 500. 3 P 2282
 + *exemplaire numérisé* : AD. 2 Num 16/2282

Section C dite de Revoulat et Gaillot

Première feuille : échelle 1/2 500. 3 P 2283
 + *exemplaire numérisé* : AD. 2 Num 16/2283
 Deuxième feuille : échelle 1/2 500. 3 P 2284
 + *exemplaire numérisé* : AD. 2 Num 16/2284

Section D dite de Fayzin et Rases

Feuille unique : échelle 1/2 500. 3 P 2285
 + *exemplaire numérisé* : AD. 2 Num 16/2285

57. Inscription suivante portée sur la feuille : « Plan d'un terrain situé sur la commune de Feyzin nouvellement ajouté à la matière imposable, levé par monsieur Terrot, contrôleur des contributions directes à Vienne, à l'échelle de 1/2500, en septembre 1857. Nota : les numéros rouges indiquent les parcelles nouvellement établies ; les numéros noirs indiquent celles déjà existantes et limitrophes aux nouvelles parcelles ».

58. Inscription suivante portée sur la feuille : « Sections E, F et G tirées respectivement des sections A, B et C de la commune de Solaize, en exécution du décret du 20 avril 1926. Nota : les numéros

COPIES MODIFIÉES DU PLAN NAPOLÉONIEN

Ile d'Irigny

Feuille unique⁵⁷ : 1857, échelle 1/2 500. 3 P 2617
+ *exemplaire numérisé* : AC. 2 Num 16/2617

Sections E, F et G

Feuille unique⁵⁸ : [1926], échelle 1/2 500. 3 P 2587
+ *exemplaire numérisé* : AD. 2 Num 16/2587

Fleurie
(1823-1824)

Tableau d'assemblage

Feuille unique : échelle 1/10000. 3 P 641
+ *exemplaire numérisé* : AD. 2 Num 3/641

Section A dite des Labourons

Feuille unique : parcelles 1-232, échelle 1/2 500. 3 P 642
+ *exemplaire numérisé* : AD. 2 Num 3/642

Section B dite du Bourg

Première feuille : parcelles 1-183, échelle 1/2 500. 3 P 643
+ *exemplaire numérisé* : AD. 2 Num 3/643
Deuxième feuille : parcelles 184-711, échelle 1/2 500. 3 P 644
+ *exemplaire numérisé* : AD. 2 Num 3/644

Section C dite de Poncier

Feuille unique : parcelles 1-561, échelle 1/2 500. 3 P 645
+ *exemplaire numérisé* : AD. 2 Num 3/645

Section D dite du Vivier

Feuille unique : parcelles 1-742, échelle 1/2 500. 3 P 646
+ *exemplaire numérisé* : AD. 2 Num 3/646

Section E dite des Chafanjons

Feuille unique : parcelles 1-384, échelle 1/2 500. 3 P 647
+ *exemplaire numérisé* : AD. 2 Num 3/647

Section F dite du Grand-Pré

Feuille unique : parcelles 1-425, échelle 1/2 500. 3 P 648
+ *exemplaire numérisé* : AD. 2 Num 3/648

Fleurieu-sur-Saône

(1828)

Tableau d'assemblage

Feuille unique : échelle 1/10 000. 3 P 649
+ *exemplaire numérisé* : AD. 2 Num 3/649

Section A dite de Champ Blanc

Feuille unique : parcelles 1-484, échelle 1/2 500. 3 P 650
+ *exemplaire numérisé* : AD. 2 Num 3/650

Section B dite du Bourg

Feuille unique : parcelles 1-989, échelle 1/2 500. 3 P 651
+ *exemplaire numérisé* : AD. 2 Num 3/651

Fleurieux-sur-l'Arbresle

(1828)

Tableau d'assemblage

Feuille unique : échelle 1/10 000. 3 P 652
+ *exemplaire numérisé* : AD. 2 Num 3/652

Section A dite de la Roche

Première feuille : parcelles 1-356, échelle 1/2 500. 3 P 653
+ *exemplaire numérisé* : AD. 2 Num 3/653
Deuxième feuille : parcelles 357-844, échelle 1/2 500. 3 P 654
+ *exemplaire numérisé* : AD. 2 Num 3/654

Section B dite du Riboulet

Première feuille : parcelles 1-443, échelle 1/2 500. 3 P 655
+ *exemplaire numérisé* : AD. 2 Num 3/655
Deuxième feuille : parcelles 444-963, échelle 1/2 500. 3 P 656
+ *exemplaire numérisé* : AD. 2 Num 3/656

Section C dite de Bel-Air

Feuille unique : parcelles 1-373, échelle 1/2 500. 3 P 657
+ *exemplaire numérisé* : AD. 2 Num 3/657

Fontaines-Saint-Martin

Voir Saint-Martin-de-Fontaines.

COPIE MODIFIÉE DU PLAN NAPOLÉONIEN

Section B

Feuille unique⁵⁹ : échelle 1/10000.
+ *exemplaire numérisé* : AC.

2 Num 10/150015

Fontaines-sur-Saône

Voir Saint-Martin-de-Fontaines.

COPIE MODIFIÉE DU PLAN NAPOLÉONIEN

Tableau d'assemblage

Feuille unique⁶⁰ : échelle 1/10000.
+ *exemplaire numérisé* : AC.

2 Num 10/150016

Francheville

(1823-1824)

Tableau d'assemblage

Feuille unique : échelle 1/10000.
+ *exemplaire numérisé* : AC.

3 P 663
2 Num 10/663

Section A dite du Chatel

Feuille unique : échelle 1/2 500.
+ *exemplaire numérisé* : AC.

3 P 664
2 Num 10/664

Section B dite de Bel-Air

Feuille unique : parcelles 1-647, échelle 1/2 500.
+ *exemplaire numérisé* : AC.

3 P 665
2 Num 10/665

Section C dite du Chatellard

Feuille unique : parcelles 1-693, échelle 1/2 500.

3 P 666

60. Feuille présente uniquement en archives communales.

+ *exemplaire numérisé* : AC.

2 Num 10/666

Section D dite de Bruissin

Feuille unique : parcelles 1-396, échelle 1/2 500.

3 P 667

+ *exemplaire numérisé* : AC.

2 Num 10/667

Frontenas

(1827)

Tableau d'assemblage

Feuille unique : échelle 1/10 000.

3 P 668

+ *exemplaire numérisé* : AD.

2 Num 3/668

Section A dite du Bourg

Feuille unique⁶¹ : parcelles 1-507, échelle 1/2 500.

3 P 669

+ *exemplaire numérisé* : AD.

2 Num 3/669

Section B dite des Bruyères

Feuille unique : parcelles 1-235, échelle 1/2 500.

3 P 670

+ *exemplaire numérisé* : AD.

2 Num 3/670

Genas

(1812)

La commune de Genas a été distraite du département de l'Isère pour être rattachée à celui du Rhône en 1967.

Tableau d'assemblage

Feuille unique : échelle 1/20 000.

3 P 2286

+ *exemplaire numérisé* : AD.

2 Num 16/2286

Section A dite des Tâches

Première feuille : échelle 1/2 500.

3 P 2287

+ *exemplaire numérisé* : AD.

2 Num 16/2287

Deuxième feuille : échelle 1/2 500.

3 P 2288

+ *exemplaire numérisé* : AD.

2 Num 16/2288

Section B dite d'Azieux

Feuille unique : échelle 1/2 500.

3 P 2289

+ *exemplaire numérisé* : AD.

2 Num 16/2289

61. Sur la feuille : développement du bourg, échelle 1/1 250.

Section C dite Martaneyra et Sous-Genas

Feuille unique : échelle 1/2 500. 3 P 2290
+ *exemplaire numérisé* : AD. 2 Num 16/2290

Section D dite de Ralabizet

Feuille unique : échelle 1/2 500. 3 P 2291
+ *exemplaire numérisé* : AD. 2 Num 16/2291

Section E dite Sous-Peret et Revoisson

Feuille unique : échelle 1/2 500. 3 P 2292
+ *exemplaire numérisé* : AD. 2 Num 16/2292

Section F dite des Reconfranches

Première feuille : échelle 1/2 500. 3 P 2293
+ *exemplaire numérisé* : AD. 2 Num 16/2293
Deuxième feuille : échelle 1/2 500. 3 P 2294
+ *exemplaire numérisé* : AD. 2 Num 16/2294

Section G dite de Genas et Vuray

Première feuille : échelle 1/2 500. 3 P 2295
+ *exemplaire numérisé* : AD. 2 Num 16/2295
Deuxième feuille : échelle 1/2 500. 3 P 2296
+ *exemplaire numérisé* : AD. 2 Num 16/2296

Section H dite de Dormont

Feuille unique : échelle 1/2 500. 3 P 2297
+ *exemplaire numérisé* : AD. 2 Num 16/2297

Section I dite des Bouvarets et des Brosses

Première feuille : échelle 1/2 500. 3 P 2298
+ *exemplaire numérisé* : AD. 2 Num 16/2298
Deuxième feuille : échelle 1/2 500. 3 P 2299
+ *exemplaire numérisé* : AD. 2 Num 16/2299

Section K dite de Quincieu

Feuille unique : échelle 1/2 500. 3 P 2300
+ *exemplaire numérisé* : AD. 2 Num 16/2300

Genay
(1823)

La commune de Genay a été distraite du département de l'Ain

62. Sur la feuille : développement du village de Peron et des hameaux des Mignottières et du Platre, échelle 1/1 250.

pour être rattachée à celui du Rhône en 1967.

Tableau d'assemblage

Feuille unique : échelle 1/10 000. 3 P 2301
 + *exemplaire numérisé* : AD. 2 Num 16/2301

Section A dite de Sagne

Première feuille : parcelles 1-448, échelle 1/2 500. 3 P 2302
 + *exemplaire numérisé* : AD. 2 Num 16/2302

Deuxième feuille : parcelles 449-1187, échelle 1/2 500. 3 P 2303
 + *exemplaire numérisé* : AD. 2 Num 16/2303

Section B dite du Platre

Première feuille⁶² : parcelles 1-699, échelle 1/2 500. 3 P 2304
 + *exemplaire numérisé* : AD. 2 Num 16/2304

Deuxième feuille⁶³ : échelle 1/2 500. 3 P 2305
 + *exemplaire numérisé* : AD. 2 Num 16/2305

Section C dite de Champagne

Première feuille : parcelles 1-300, échelle 1/2 500. 3 P 2306
 + *exemplaire numérisé* : AD. 2 Num 16/2306

Deuxième feuille : parcelles 301-823, échelle 1/2 500. 3 P 2307
 + *exemplaire numérisé* : AD. 2 Num 16/2307

Givors
 (1808)

*La commune de Saint-Martin-de-Cornas est rattachée
 à celle de Givors en 1965.*

Tableau d'assemblage

Feuille unique⁶⁴ : échelle 1/10 000. 3 P 671
 + *exemplaire numérisé* : AD atlas 3 P 2610*. 2 Num 100/671

63. Sur la feuille : développement de parties non identifiées, échelle 1/1 250.

64. Sur la feuille : hachures avec la mention « Partie remembrée », non reprises sur l'atlas.

65. Sur la feuille : hachures avec la mention « Remembrée-Voir partie développée en marge, et section XA » et plan de remembrement [le canal] ilots n° 2-4 substitué au plan cadastral pour 1959, échelle 1/1 250, non repris sur l'atlas.

66. Sur la feuille : hachures avec la mention « Remembrée-Voir partie développée en marge, et section XB » et plan de remembrement [la presqu'île] ilot n° 1 substitué au plan cadastral pour 1959, échelle 1/1 250, non repris sur l'atlas.

67. Sur la feuille : hachures avec la mention « Remembrée-Voir partie développée en marge, et section XC » et plan de remembrement [la presqu'île] ilot n° 3B substitué au plan cadastral pour 1959, échelle 1/1 250, non repris sur l'atlas.

Section A dite de Gisard

Feuille unique : parcelles 1-406, échelle 1/2 500. 3 P 672
 + *exemplaire numérisé* : AD atlas 3 P 2610*. 2 Num 100/672

Section B dite de la Plaine

Feuille unique⁶⁵ : parcelles 1-309, échelle 1/2 500. 3 P 673
 + *exemplaire numérisé* : AD atlas 3 P 2610*. 2 Num 100/673

Section C dite Cras

Feuille unique⁶⁶ : parcelles 1-758, échelle 1/2 500. 3 P 674
 + *exemplaire numérisé* : AD atlas 3 P 2610*. 2 Num 100/674

Section D dite Saint-Nicolas

Feuille unique⁶⁷ : parcelles 1-520, échelle 1/2 500. 3 P 675
 + *exemplaire numérisé* : AD atlas 3 P 2610*. 2 Num 100/675

Section E dite Gerard

Feuille unique : parcelles 1-826, échelle 1/2 500. 3 P 676
 + *exemplaire numérisé* : AD atlas 3 P 2610*. 2 Num 100/676

Section F dite du Bans

Feuille unique : parcelles 1-534, échelle 1/2 500. 3 P 677
 + *exemplaire numérisé* : AD atlas 3 P 2610*. 2 Num 100/677

Section G dite de Fressinet

Feuille unique : parcelles 1-303, échelle 1/2 500. 3 P 678
 + *exemplaire numérisé* : AD atlas 3 P 2610*. 2 Num 100/678

Section H dite Bouchage

Feuille unique⁶⁸ : échelle 1/2 500. 3 P 679
 + *exemplaire numérisé* : AD atlas 3 P 2610*. 2 Num 100/679

Section I dite Noailly

Feuille unique : parcelles 1-307, échelle 1/2 500. 3 P 680
 + *exemplaire numérisé* : AD atlas 3 P 2610*. 2 Num 100/680

Section K dite Larama

Feuille unique : parcelles 1-327, échelle 1/2 500. 3 P 681
 + *exemplaire numérisé* : AD atlas 3 P 2610*. 2 Num 100/681

68. Inscriptions suivantes portées sur la feuille : « Double emploi avec parcelles B 476p, 477p, 478p de Loire supprimé pour 1960 » et « Double emploi avec parcelle I 130 sur Echalas supprimé pour 1960 », non reprises sur l'atlas.

69. Inscription suivante portée sur le tableau d'assemblage : « Par décret du 23 avril 1853, la partie teinte en jaune est passée à Villefranche ». Par ailleurs, sur le tableau d'assemblage a été collé sous le nom de la section E la partie de la section B de la commune d'Ouilly rattachée à celle de

Gleizé

(1830)

Voir aussi : Béligny, tableau d'assemblage, OUILLY, section B et Villefranche-sur-Saône, sections B (2^e feuille) et H.

Tableau d'assemblage

Feuille unique⁶⁹ : échelle 1/10 000. 3 P 685
+ *exemplaire numérisé* : AC. 2 Num 10/685

Section A dite du Petit-Glaize

Feuille unique : parcelles 1-530, échelle 1/2 500. 3 P 686
+ *exemplaire numérisé* : AC. 2 Num 10/686

Section B dite de Chervainge

Feuille unique : parcelles 1-440, échelle 1/2 500. 3 P 687
+ *exemplaire numérisé* : AC. 2 Num 10/687

Section C dite du Bourg

Feuille unique : parcelles 1-370, échelle 1/2 500. 3 P 688
+ *exemplaire numérisé* : AC. 2 Num 10/688

Section D dite de Vaux-Renard

Première feuille : parcelles 1-94, échelle 1/2 500. 3 P 689
+ *exemplaire numérisé* : AC. 2 Num 10/689
Deuxième feuille : parcelles 95-254, échelle 1/2 500. 3 P 2184
+ *exemplaire numérisé* : AD. 2 Num 16/2184
+ *exemplaire numérisé* : AC. 2 Num 16/2184bis

Grandris

(1811)

Une partie de la commune de Grandris est distraite pour former celle de Meaux-la-Montagne en 1844.

Tableau d'assemblage

Feuille unique : échelle 1/10 000. 3 P 693
+ *exemplaire numérisé* : AD atlas 3 P 2600*. 2 Num 7/693

Section A dite de Font-Sardet

Feuille unique : échelle 1/2 500. 3 P 1100
+ *exemplaire numérisé* : AD atlas 3 P 2600*. 2 Num 8/1100

Section B dite du Bourg et Montgrand

Première feuille : échelle 1/2 500. 3 P 694
+ *exemplaire numérisé* : AD atlas 3 P 2600*. 2 Num 7/694

Deuxième feuille : échelle 1/2 500. 3 P 695
+ *exemplaire numérisé : AD atlas 3 P 2600**. 2 Num 7/695

Section C dite de Challier

Feuille unique : échelle 1/2 500. 3 P 696
+ *exemplaire numérisé : AD atlas 3 P 2600**. 2 Num 7/696

Section D dite de Nuisière

Première feuille : échelle 1/2 500. 3 P 697
+ *exemplaire numérisé : AD atlas 3 P 2600**. 2 Num 7/697
Deuxième feuille : échelle 1/2 500. 3 P 698
+ *exemplaire numérisé : AD atlas 3 P 2600**. 2 Num 100/698

Section E dite des Igaux

Feuille unique : échelle 1/2 500. 3 P 699
+ *exemplaire numérisé : AD atlas 3 P 2600**. 2 Num 7/699

Section F dite de Fragny⁷⁰

Feuille unique : échelle 1/2 500. 3 P 700
+ *exemplaire numérisé : AD atlas 3 P 2600**. 2 Num 7/700

Section G dite de Gondras

Feuille unique : échelle 1/2 500. 3 P 701
+ *exemplaire numérisé : AD atlas 3 P 2600**. 2 Num 7/701

Section H dite du Goujeon

Feuille unique : échelle 1/2 500. 3 P 702
+ *exemplaire numérisé : AD atlas 3 P 2600**. 2 Num 7/702

Section I dite des Bois Brulés

Feuille unique : échelle 1/2 500. 3 P 703
+ *exemplaire numérisé : AD atlas 3 P 2600**. 2 Num 7/703

Grézieu-la-Varenne
(1824)

*Une partie de la commune de Grézieu-la-Varenne est distraite
pour former celle de Craponne en 1836.*

Tableau d'assemblage

Feuille unique : échelle 1/10000. 3 P 543
+ *exemplaire numérisé : AD.* 2 Num 2/543

70. Dite de Fragny sur l'atlas.

71. Inscription suivante portée sur la feuille : « n° 1 à 112 Grézieu ».

72. Sur la feuille : développement du bourg, échelle 1/1 250.

Section A dite de Craponne

Première feuille ⁷¹ : parcelles 1-598, échelle 1/2 500.	3 P 544
+ <i>exemplaire numérisé</i> : AD.	2 Num 100/544
Deuxième feuille : parcelles 599-876, échelle 1/2 500.	3 P 545
+ <i>exemplaire numérisé</i> : AD.	2 Num 100/545
Troisième feuille : parcelles 877-1494, échelle 1/2 500.	3 P 546
+ <i>exemplaire numérisé</i> : AD.	2 Num 100/546

Section B dite de la Lechère

Feuille unique ⁷² : échelle 1/2 500.	3 P 704
+ <i>exemplaire numérisé</i> : AC.	2 Num 10/704

Section C dite de Monttolvet

Feuille unique : parcelles 1-427, échelle 1/2 500.	3 P 705
+ <i>exemplaire numérisé</i> : AD.	2 Num 10/705

Section D dite du Bourg

Feuille unique ⁷³ : parcelles 1-600, échelle 1/2 500.	3 P 706
+ <i>exemplaire numérisé</i> : AC.	2 Num 10/706

COPIE MODIFIÉE DU PLAN NAPOLÉONIEN

Section A dite de Craponne

Feuille unique ⁷⁴ : partie des 2e et 3e feuilles, 1836, échelle 1/2 500.	
+ <i>exemplaire numérisé</i> : AC.	2 Num 10/150003

Grézieu-le-Marché

(1817-1818)

Tableau d'assemblage

Feuille unique ⁷⁵ : échelle 1/10 000.	
+ <i>exemplaire numérisé</i> : AD atlas 3 P 2602*.	2 Num 7/707

Section A dite des Brosses

Première feuille : parcelles 1-126, échelle 1/2 500.	3 P 708
+ <i>exemplaire numérisé</i> : AD atlas 3 P 2602*.	2 Num 7/708
Deuxième feuille : parcelles 127-350, échelle 1/2 500.	3 P 709
+ <i>exemplaire numérisé</i> : AD atlas 3 P 2602*.	2 Num 7/709

73. Sur la feuille : développement du bourg, échelle 1/1 250.

74. Feuille présente uniquement en archives communales.

75. Cette feuille manque dans la collection des plans versés par la direction départementale du

Section B dite du Bourg

Première feuille : parcelles 1-168, échelle 1/2 500.	3 P 710
+ <i>exemplaire numérisé : AD atlas 3 P 2602*</i> .	2 Num 7/710
Deuxième feuille : parcelles 169-400, échelle 1/2 500.	3 P 711
+ <i>exemplaire numérisé : AD atlas 3 P 2602*</i> .	2 Num 7/711
Troisième feuille : parcelles 401-604, échelle 1/2 500.	3 P 712
+ <i>exemplaire numérisé : AD atlas 3 P 2602*</i> .	2 Num 7/712

Section C dite de Champst

Première feuille : parcelles 1-256, échelle 1/2 500.	3 P 713
+ <i>exemplaire numérisé : AD atlas 3 P 2602*</i> .	2 Num 7/713

Section D dite des Emins

Première feuille : parcelles 1-421, échelle 1/2 500.	3 P 714
+ <i>exemplaire numérisé : AD atlas 3 P 2602*</i> .	2 Num 7/714
Deuxième feuille : parcelles 422-754, échelle 1/2 500.	3 P 715
+ <i>exemplaire numérisé : AD atlas 3 P 2602*</i> .	2 Num 100/715

Grigny
(1808)

Tableau d'assemblage

Feuille unique : échelle 1/10000.	3 P 716
+ <i>exemplaire numérisé : AD atlas 3 P 2611*</i> .	2 Num 7/716

Section A dite de Charpenay

Feuille unique : parcelles 1-412, échelle 1/2 500.	3 P 717
+ <i>exemplaire numérisé : AD atlas 3 P 2611*</i> .	2 Num 7/717

Section B dite du Bourg

Feuille unique : parcelles 1-677, échelle 1/2 500.	3 P 718
+ <i>exemplaire numérisé : AD atlas 3 P 2611*</i> .	2 Num 7/718

Section C dite des Charmes

Feuille unique ⁷⁶ : parcelles 1-747, échelle 1/2 500.	3 P 719
+ <i>exemplaire numérisé : AD atlas 3 P 2611*</i> .	2 Num 7/718

Section D dite des Sablons

Feuille unique ⁷⁷ : parcelles 1-446, échelle 1/2 500.	3 P 720
+ <i>exemplaire numérisé : AD atlas 3 P 2611*</i> .	2 Num 7/720

76. Sur la feuille : hachures avec la mention « Remembrée-Voir section Z », non reprises sur l'atlas.

Guillotière (La)

(1824)

La commune de La Guillotière est réunie à celle de Lyon en 1852.

Tableau d'assemblage

Feuille unique : échelle 1/10 000. 3 P 1027
 + *exemplaire numérisé* : AC. 2 Num 12/1027

Section A dite des Brotteaux

Première feuille : parcelles 1-420, échelle 1/2 500. 3 P 1028
 + *exemplaire numérisé* : AD. 2 Num 12/1028

Deuxième feuille : parcelles 421-614, échelle 1/2 500. 3 P 1029
 + *exemplaire numérisé* : AD. 2 Num 12/1029

Section B dite de la Part-Dieu

Première feuille : parcelles 1-108, échelle 1/2 500. 3 P 1030
 + *exemplaire numérisé* : AD. 2 Num 12/1030

Deuxième feuille : parcelles 109-191, échelle 1/2 500. 3 P 1031
 + *exemplaire numérisé* : AD. 2 Num 12/1031

Section C dite des Feuillants et Montchat

Feuille unique : parcelles 1-108, échelle 1/2 500. 3 P 1032
 + *exemplaire numérisé* : AD. 2 Num 12/1032

Section D dite de Saint-Alban

Première feuille : parcelles 1-258, échelle 1/2 500. 3 P 1033
 + *exemplaire numérisé* : AD. 2 Num 12/1033

Deuxième feuille : parcelles 259-542, échelle 1/2 500. 3 P 1034
 + *exemplaire numérisé* : AD. 2 Num 12/1034

Section E dite de la Motte

Première feuille : parcelles 1-318, échelle 1/2 500. 3 P 1035
 + *exemplaire numérisé* : AD. 2 Num 12/1035

Deuxième feuille : parcelles 319-544, échelle 1/2 500. 3 P 1036
 + *exemplaire numérisé* : AD. 2 Num 12/1036
 + *exemplaire numérisé* : AC. 2 Num 12/1036bis

Section F dite de Gerland

Première feuille : parcelles 1-373, échelle 1/2 500. 3 P 1037
 + *exemplaire numérisé* : AD. 2 Num 12/1037

Deuxième feuille : parcelles 373bis-631, échelle 1/2 500. 3 P 1038
 + *exemplaire numérisé* : AD. 2 Num 12/1038

Section G dite de Bechevelin

Première feuille : parcelles 1-32, échelle 1/2 500. 3 P 1039
 + *exemplaire numérisé* : AD. 2 Num 12/1039

Deuxième feuille : parcelles 33-245, échelle 1/2 500. 3 P 1040

+ <i>exemplaire numérisé</i> : AD.	2 Num 12/1040
Troisième feuille : parcelles 246-501, échelle 1/2 500.	3 P 1041
+ <i>exemplaire numérisé</i> : AD.	2 Num 12/1041
Quatrième feuille : parcelles 502-599, échelle 1/2 500.	3 P 1042
+ <i>exemplaire numérisé</i> : AD.	2 Num 12/1042

Section H dite du midi de la ville

Première feuille : parcelles 1-161bis, échelle 1/1 250.	3 P 1043
+ <i>exemplaire numérisé</i> : AD.	2 Num 12/1043
Deuxième feuille : parcelles 162-406, échelle 1/1 250.	3 P 1044
+ <i>exemplaire numérisé</i> : AD.	2 Num 12/1044

Section I dite du nord de la ville

Première feuille : parcelles 1-116, échelle 1/1 250.	3 P 1045
+ <i>exemplaire numérisé</i> : AD.	2 Num 12/1045
Deuxième feuille : parcelles 117-348, échelle 1/1 250.	3 P 1046
+ <i>exemplaire numérisé</i> : AD.	2 Num 12/1046

Haies (Les)

(1809)

Tableau d'assemblage

Feuille unique : échelle 1/10000.	3 P 721
+ <i>exemplaire numérisé</i> : AD atlas 3 P 2605*.	2 Num 7/721

Section A dite de Donnat

Première feuille : parcelles 1-175, échelle 1/2 500.	3 P 722
+ <i>exemplaire numérisé</i> : AD atlas 3 P 2605*.	2 Num 7/722
Deuxième feuille : parcelles 176-288, échelle 1/2 500.	3 P 723
+ <i>exemplaire numérisé</i> : AD atlas 3 P 2605*.	2 Num 7/723

Section B dite du Bourg

Feuille unique : parcelles 1-340, échelle 1/2 500.	3 P 724
+ <i>exemplaire numérisé</i> : AD atlas 3 P 2605*.	2 Num 7/724

Section C dite de Mussieux

Première feuille : parcelles 1-141, échelle 1/2 500.	3 P 725
+ <i>exemplaire numérisé</i> : AD atlas 3 P 2605*.	2 Num 7/725
Deuxième feuille : parcelles 142-350, échelle 1/2 500.	3 P 726
+ <i>exemplaire numérisé</i> : AD atlas 3 P 2605*.	2 Num 7/726

Section D dite de Champagne

Première feuille : parcelles 1-196, échelle 1/2 500.	3 P 727
+ <i>exemplaire numérisé</i> : AD atlas 3 P 2605*.	2 Num 7/727
Deuxième feuille : parcelles 197-334, échelle 1/2 500.	3 P 728
+ <i>exemplaire numérisé</i> : AD atlas 3 P 2605*.	2 Num 7/728

Section E dite de Baronnier

Première feuille : parcelles 1-134, échelle 1/2 500.	3 P 729
+ <i>exemplaire numérisé : AD atlas 3 P 2605*</i> .	2 Num 7/729
Deuxième feuille : parcelles 135-228, échelle 1/2 500.	3 P 730
+ <i>exemplaire numérisé : AD atlas 3 P 2605*</i> .	2 Num 7/730

Section F dite de Chancon

Feuille unique : parcelles 1-175, échelle 1/2 500.	3 P 731
+ <i>exemplaire numérisé : AD atlas 3 P 2605*</i> .	2 Num 7/731

Section G dite des Grandes-Terres

Première feuille : échelle 1/2 500.	3 P 732
+ <i>exemplaire numérisé : AD atlas 3 P 2605*</i> .	2 Num 7/732
Deuxième feuille : échelle 1/2 500.	3 P 733
+ <i>exemplaire numérisé : AD atlas 3 P 2605*</i> .	2 Num 7/733

Halles (Les)

(1826)

Tableau d'assemblage

Feuille unique : échelle 1/10 000.	3 P 735
+ <i>exemplaire numérisé : AD.</i>	2 Num 10/735

Section unique

Première feuille : parcelles 1-296, échelle 1/2 500.	3 P 736
+ <i>exemplaire numérisé : AD.</i>	2 Num 10/736
Deuxième feuille : parcelles 297-498, échelle 1/2 500.	3 P 737
+ <i>exemplaire numérisé : AD.</i>	2 Num 10/737

Haute-Rivoire

(1826)

Tableau d'assemblage

Feuille unique : échelle 1/10 000.	3 P 738
+ <i>exemplaire numérisé : AD.</i>	2 Num 3/738

Section A dite de Hauteville

Première feuille : parcelles 1-148, échelle 1/2 500.	3 P 739
+ <i>exemplaire numérisé : AD.</i>	2 Num 3/739
Deuxième feuille : parcelles 149-418, échelle 1/2 500.	3 P 740
+ <i>exemplaire numérisé : AD.</i>	2 Num 3/740
Troisième feuille : parcelles 419-856, échelle 1/2 500.	3 P 741

+ *exemplaire numérisé* : AD. 2 Num 3/741

Section B dite de la Menue

Première feuille : parcelles 1-448, échelle 1/2 500. 3 P 742

+ *exemplaire numérisé* : AD. 2 Num 3/742

Deuxième feuille : parcelles 449-710, échelle 1/2 500. 3 P 743

+ *exemplaire numérisé* : AD. 2 Num 3/743

Troisième feuille : parcelles 711-1049, échelle 1/2 500. 3 P 744

+ *exemplaire numérisé* : AD. 2 Num 3/744

Section C dite du Bourg

Première feuille : parcelles 1-313, échelle 1/2 500. 3 P 745

+ *exemplaire numérisé* : AD. 2 Num 3/745

Deuxième feuille : parcelles 314-966, échelle 1/2 500. 3 P 746

+ *exemplaire numérisé* : AD. 2 Num 3/746

Section D dite du Couzou

Première feuille : parcelles 1-300, échelle 1/2 500. 3 P 747

+ *exemplaire numérisé* : AD. 2 Num 3/747

Deuxième feuille : parcelles 301-674, échelle 1/2 500. 3 P 748

+ *exemplaire numérisé* : AD. 2 Num 3/748

Irigny
(1822)

Tableau d'assemblage

Feuille unique : échelle 1/10000. 3 P 749

+ *exemplaire numérisé* : AC. 2 Num 10/749

Section A dite des Fouillouses

Feuille unique : parcelles 1-817, échelle 1/2 500. 3 P 750

+ *exemplaire numérisé* : AC. 2 Num 10/750

Section B dite d'Ivoir

Première feuille⁷⁸ : parcelles 1-637, échelle 1/2 500. 3 P 751

+ *exemplaire numérisé* : AC. 2 Num 10/751

78. Inscription suivante portée au crayon sur l'isle des Accassias : « Passé à l'Isère pour 1824 d'après l'ancienne matrice. Levé sur Vénissieux en 1831 qui faisait partie de l'Isère jusqu'au 24 mars 1852. Actuellement à Saint-Fons depuis le 21 mars 1888 ».

79. Inscription suivante portée au crayon sur l'isle parcelle n° 522 : « Passé au département de l'Isère pour 1824 d'après l'ancienne matrice ».

Deuxième feuille : parcelles 638-670, échelle 1/2 500. 3 P 752
 + *exemplaire numérisé* : AC. 2 Num 10/752

Section C dite du Bourg et Damette

Feuille unique : parcelles 1-869, échelle 1/2 500. 3 P 753
 + *exemplaire numérisé* : AC. 2 Num 101/753

Section D dite de la Combe

Feuille unique⁷⁹ : parcelles 1-552, échelle 1/2 500. 3 P 754
 + *exemplaire numérisé* : AC. 2 Num 10/754

Jarnioux

Voir Ville-sur-Jarnioux.

Jonage

(1813)

*La commune de Jonage a été distraite du département de l'Isère
 pour être rattachée à celui du Rhône en 1967.*

Tableau d'assemblage

Feuille unique : échelle 1/10 000. 3 P 2308
 + *exemplaire numérisé* : AD. 2 Num 16/2308

Section A dite des Iles

Première feuille : échelle 1/2 500. 3 P 2309
 + *exemplaire numérisé* : AD. 2 Num 16/2309
 Deuxième feuille : échelle 1/2 500. 3 P 2310
 + *exemplaire numérisé* : AD. 2 Num 16/2310
 Troisième feuille : échelle 1/2 500. 3 P 2311
 + *exemplaire numérisé* : AD. 2 Num 16/2311

Section B dite de Jonnage

Feuille unique : échelle 1/2 500. 3 P 2312
 + *exemplaire numérisé* : AD. 2 Num 16/2312

Section C dite de Saint-Irénée

Feuille unique : échelle 1/2 500. 3 P 2313
 + *exemplaire numérisé* : AD. 2 Num 16/2313

Section D dite des Bruyères

Première feuille : échelle 1/2 500. 3 P 2314
 + *exemplaire numérisé* : AD. 2 Num 16/2314

Deuxième feuille : échelle 1/2 500.
+ *exemplaire numérisé* : AD.

3 P 2315
2 Num 16/2315

Jons (1812)

*La commune de Jons a été distraite du département de l'Isère
pour être rattachée à celui du Rhône en 1967.*

Tableau d'assemblage

Feuille unique : échelle 1/10000.
+ *exemplaire numérisé* : AD.

3 P 2316
2 Num 5/2316

Section A dite de Mare et les Cotes

Feuille unique : échelle 1/2 500.
+ *exemplaire numérisé* : AD.

3 P 2317
2 Num 5/2317

Section B dite de Jons et Bianne

Feuille unique : échelle 1/2 500.
+ *exemplaire numérisé* : AD.

3 P 2318
2 Num 5/2318

Section C dite de Pommier

Feuille unique : échelle 1/2 500.
+ *exemplaire numérisé* : AD.

3 P 2319
2 Num 5/2319

Section D dite des Paisses

Feuille unique : échelle 1/2 500.
+ *exemplaire numérisé* : AD.

3 P 2320
2 Num 5/2320

Joux (1818)

Tableau d'assemblage

Feuille unique : échelle 1/10000.
+ *exemplaire numérisé* : AD.

3 P 758
2 Num 11/758

Section A dite du Vallétier

Première feuille : parcelles 1-204, échelle 1/2 500.
+ *exemplaire numérisé* : AC.
Deuxième feuille : parcelles 205-400, échelle 1/2 500.
+ *exemplaire numérisé* : AD.

3 P 759
2 Num 11/759
3 P 760
2 Num 11/760

Section B dite du Bourg

Première feuille : parcelles 1-234, échelle 1/2 500.

3 P 761

+ <i>exemplaire numérisé</i> : AD.	2 Num 11/761
Deuxième feuille : parcelles 235-490, échelle 1/2 500.	3 P 762
+ <i>exemplaire numérisé</i> : AD.	2 Num 11/762
Section C dite des Favasses	
Première feuille : parcelles 1-136, échelle 1/2 500.	3 P 763
+ <i>exemplaire numérisé</i> : AD.	2 Num 11/763
Deuxième feuille : parcelles 137-339, échelle 1/2 500.	3 P 764
+ <i>exemplaire numérisé</i> : AD.	2 Num 11/764
Troisième feuille : parcelles 340-413, échelle 1/2 500.	3 P 765
+ <i>exemplaire numérisé</i> : AD.	2 Num 11/765
Section D dite du Creux	
Première feuille : parcelles 1-116, échelle 1/2 500.	3 P 766
+ <i>exemplaire numérisé</i> : AD.	2 Num 11/766
Deuxième feuille : parcelles 117-263, échelle 1/2 500.	3 P 767
+ <i>exemplaire numérisé</i> : AD.	2 Num 11/767
Troisième feuille : parcelles 264-460, échelle 1/2 500.	3 P 768
+ <i>exemplaire numérisé</i> : AD.	2 Num 11/768
Section E dite de la Chapelle	
Première feuille : parcelles 1-56, échelle 1/2 500.	3 P 769
+ <i>exemplaire numérisé</i> : AD.	2 Num 11/769
Deuxième feuille : parcelles 57-161, échelle 1/2 500.	3 P 770
+ <i>exemplaire numérisé</i> : AD.	2 Num 11/770
Section F dite d'Arcy	
Première feuille : parcelles 1-229, échelle 1/2 500.	3 P 771
+ <i>exemplaire numérisé</i> : AD.	2 Num 11/771
Deuxième feuille : parcelles 230-520, échelle 1/2 500.	3 P 772
+ <i>exemplaire numérisé</i> : AC.	2 Num 11/772

Juliéna

(1823)

Tableau d'assemblage

Feuille unique : échelle 1/10 000.	3 P 773
+ <i>exemplaire numérisé</i> : AD.	2 Num 3/773
Section A dite de Veaux	
Première feuille : parcelles 1-353, échelle 1/2 500.	3 P 774
+ <i>exemplaire numérisé</i> : AD.	2 Num 3/774
Deuxième feuille : parcelles 354-1049, échelle 1/2 500.	3 P 775
+ <i>exemplaire numérisé</i> : AD.	2 Num 3/775
Section B dite du Bourg	
Première feuille : parcelles 1-528, échelle 1/2 500.	3 P 776

+ *exemplaire numérisé* : AD. 2 Num 3/776
Deuxième feuille : parcelles 529-788, échelle 1/2 500. 3 P 777
+ *exemplaire numérisé* : AD. 2 Num 3/777

Section C dite de Rizière

Feuille unique : parcelles 1-476, échelle 1/2 500. 3 P 778
+ *exemplaire numérisé* : AD. 2 Num 3/778

Jullié
(1823)

Tableau d'assemblage

Feuille unique : échelle 1/10000. 3 P 779
+ *exemplaire numérisé* : AD. 2 Num 3/779

Section A dite des Raffins

Feuille unique : parcelles 1-194, échelle 1/2 500. 3 P 780
+ *exemplaire numérisé* : AD. 2 Num 3/780

Section B dite Robert

Première feuille : parcelles 1-196, échelle 1/2 500. 3 P 781
+ *exemplaire numérisé* : AD. 2 Num 3/781
Deuxième feuille : parcelles 197-589, échelle 1/2 500. 3 P 782
+ *exemplaire numérisé* : AD. 2 Num 3/782

Section C dite du Bourg

Feuille unique : parcelles 1-647, échelle 1/2 500. 3 P 783
+ *exemplaire numérisé* : AD. 2 Num 3/783

Section D dite de Vatre

Première feuille : parcelles 1-198, échelle 1/2 500. 3 P 784
+ *exemplaire numérisé* : AD. 2 Num 3/784
Deuxième feuille : parcelles 199-334, échelle 1/2 500. 3 P 785
+ *exemplaire numérisé* : AD. 2 Num 3/785

Lacenas
(1830)

Tableau d'assemblage

Feuille unique : échelle 1/10000. 3 P 786
+ *exemplaire numérisé* : AD. 2 Num 3/786

Section A dite du Bourg

Feuille unique : parcelles 1-660, échelle 1/2 500. 3 P 787

+ *exemplaire numérisé* : AD.

2 Num 3/787

Section B dite de Saint-Paul

Feuille unique : parcelles 1-749, échelle 1/2 500.

3 P 788

+ *exemplaire numérisé* : AD.

2 Num 3/788

Lachassagne

Voir Marcy-Lachassagne.

Lamure-sur-Azergues

(1811)

Tableau d'assemblage

Feuille unique : échelle 1/10 000.

3 P 791

+ *exemplaire numérisé* : AD atlas 3 P 2601*.

2 Num 7/791

Section A dite de Cantin⁸⁰

Feuille unique : échelle 1/2 500.

3 P 792

+ *exemplaire numérisé* : AD atlas 3 P 2601*.

2 Num 7/792

Section B dite de Malaval

Feuille unique : échelle 1/2 500.

3 P 793

+ *exemplaire numérisé* : AD atlas 3 P 2601*.

2 Num 7/793

Section C dite de Pramenoux

Feuille unique : échelle 1/2 500.

3 P 794

+ *exemplaire numérisé* : AD atlas 3 P 2601*.

2 Num 7/794

Section D dite des Arnauds

Feuille unique : échelle 1/2 500.

3 P 795

+ *exemplaire numérisé* : AD atlas 3 P 2601*.

2 Num 7/795

Section E dite de Lafay-Romagnon

Feuille unique : échelle 1/2 500.

3 P 796

+ *exemplaire numérisé* : AD atlas 3 P 2601*.

2 Num 7/796

Section F dite du Vanel

Feuille unique : échelle 1/2 500.

3 P 797

80. Dite de Canton sur l'atlas.

81. Dite de la Roncière sur l'atlas.

+ *exemplaire numérisé* : AD atlas 3 P 2601*. 2 Num 7/797

Section G dite du Berger et Peletoux

Feuille unique : échelle 1/2 500. 3 P 798

+ *exemplaire numérisé* : AD atlas 3 P 2601*. 2 Num 7/798

Section H dite d'Augel

Feuille unique : échelle 1/2 500. 3 P 799

+ *exemplaire numérisé* : AD atlas 3 P 2601*. 2 Num 7/799

Section I dite du Bourg

Feuille unique : échelle 1/2 500. 3 P 800

+ *exemplaire numérisé* : AD atlas 3 P 2601*. 2 Num 7/800

Section K dite de Montferra, les Bancs et Montmain⁸¹

Première feuille : échelle 1/2 500. 3 P 801

+ *exemplaire numérisé* : AD atlas 3 P 2601*. 2 Num 7/801

Deuxième feuille : échelle 1/2 500. 3 P 802

+ *exemplaire numérisé* : AD atlas 3 P 2601*. 2 Num 7/802

Section L dite des Bottières

Feuille unique : échelle 1/2 500. 3 P 803

+ *exemplaire numérisé* : AD atlas 3 P 2601*. 2 Num 7/803

Lancié

(1810)

Tableau d'assemblage

Feuille unique : échelle 1/10000. 3 P 804

+ *exemplaire numérisé* : AD atlas 3 P 2598*. 2 Num 7/804

Section A dite du Bourg

Feuille unique : parcelles 1-877, échelle 1/2 500. 3 P 805

+ *exemplaire numérisé* : AD atlas 3 P 2598*. 2 Num 7/805

Section B dite de Buyas et Rochas⁸²

Feuille unique : échelle 1/2 500. 3 P 806

+ *exemplaire numérisé* : AD atlas 3 P 2598*. 2 Num 7/806

Section C dite des Bruyères

Feuille unique : parcelles 1-266, échelle 1/2 500. 3 P 807

+ *exemplaire numérisé* : AD atlas 3 P 2598*. 2 Num 7/807

82. Dite de Buyot et Rochal sur l'atlas.

Section D dite des Cluseaux

Feuille unique : parcelles 1-756, échelle 1/2 500. 3 P 808
 + *exemplaire numérisé* : AD atlas 3 P 2598*. 2 Num 7/808

Section E dite des Tourniers

Feuille unique : parcelles 1-328, échelle 1/2 500. 3 P 809
 + *exemplaire numérisé* : AD atlas 3 P 2598*. 2 Num 7/809

Section F dite Darruet

Feuille unique : échelle 1/2 500. 3 P 810
 + *exemplaire numérisé* : AD atlas 3 P 2598*. 2 Num 7/810

Section G dite des Baises

Feuille unique : parcelles 1-252, échelle 1/2 500. 3 P 811
 + *exemplaire numérisé* : AD atlas 3 P 2598*. 2 Num 7/811

Lantignié

(1823)

Tableau d'assemblage

Feuille unique : échelle 1/10 000. 3 P 812
 + *exemplaire numérisé* : AD. 2 Num 3/812

Section A dite des Chappes

Première feuille : parcelles 1-385, échelle 1/2 500. 3 P 813
 + *exemplaire numérisé* : AD. 2 Num 3/813
 Deuxième feuille : parcelles 386-618, échelle 1/2 500. 3 P 814
 + *exemplaire numérisé* : AD. 2 Num 3/814

Section B dite du Bourg

Feuille unique : parcelles 1-540, échelle 1/2 500. 3 P 815
 + *exemplaire numérisé* : AD. 2 Num 3/815

Section C dite des Vergers

Feuille unique : parcelles 1-253, échelle 1/2 500. 3 P 816
 + *exemplaire numérisé* : AD. 2 Num 3/816

83. Inscription suivante portée sur le tableau d'assemblage « Nota : la partie teintée jaune appartient au territoire de la commune de Marcenod Loire loi du 13 juin 1868 ». Par ailleurs deux parties de la feuille ont été hachurées avec la mention « Parties cédées pour 1950 à la commune de Coise » et une partie a été dessinée avec la mention « Partie cédée pour 1950 à Larajasse par la commune de Coise ». Ces mentions ne sont pas reprises sur l'atlas.

84. Sur la feuille : dessin de la « Partie Aa [le Clairret et le Derompet] cédée pour 1950 à Larajasse par la commune de Coise » et développement des n° 220 à 226, échelle 1/1 250 « d'après le partage définitif fait entre les héritiers Thollot », non repris sur l'atlas.

Section D dite des Monthieux

Feuille unique : parcelles 1-346, échelle 1/2 500. 3 P 817
 + *exemplaire numérisé* : AD. 2 Num 3/817

Larajasse
 (1815-1816)

Tableau d'assemblage

Feuille unique⁸³ : échelle 1/20000. 3 P 818
 + *exemplaire numérisé* : AD atlas 3 P 2603*. 2 Num 7/818

Section A dite de la Thenaudière

Première feuille : parcelles 1-85, échelle 1/2 500. 3 P 819
 + *exemplaire numérisé* : AD atlas 3 P 2603*. 2 Num 7/819
 Deuxième feuille : parcelles 86-207, échelle 1/2 500. 3 P 820
 + *exemplaire numérisé* : AD atlas 3 P 2603*. 2 Num 7/820
 Troisième feuille⁸⁴ : parcelles 208-362, échelle 1/2 500. 3 P 821
 + *exemplaire numérisé* : AD atlas 3 P 2603*. 2 Num 7/821

Section B dite du Gimio

Première feuille : échelle 1/2 500. 3 P 822
 + *exemplaire numérisé* : AD atlas 3 P 2603*. 2 Num 7/822
 Deuxième feuille : échelle 1/2 500. 3 P 823
 + *exemplaire numérisé* : AD atlas 3 P 2603*. 2 Num 7/823

Section C dite du Bourg

Première feuille : parcelles 1-0105, échelle 1/2 500. 3 P 824
 + *exemplaire numérisé* : AD atlas 3 P 2603*. 2 Num 7/824
 Deuxième feuille⁸⁵ : parcelles 106-322, échelle 1/2 500. 3 P 825
 + *exemplaire numérisé* : AD atlas 3 P 2603*. 2 Num 7/825
 Troisième feuille⁸⁶ : parcelles 323-509, échelle 1/2 500. 3 P 826
 + *exemplaire numérisé* : AD atlas 3 P 2603*. 2 Num 7/826
 Quatrième feuille : parcelles 510-651, échelle 1/2 500. 3 P 827
 + *exemplaire numérisé* : AD atlas 3 P 2603*. 2 Num 7/827

Section D dite de Saint-Pierre de Lizay

Première feuille : parcelles 1-233, échelle 1/2 500. 3 P 828
 + *exemplaire numérisé* : AD atlas 3 P 2603*. 2 Num 7/828

85. Sur la feuille : développement d'une partie du bourg, échelle 1/1 250, non repris sur l'atlas.
 86. Sur la feuille : développement d'une partie non identifiée, échelle 1/1 250, non repris sur l'atlas.
 87. Cette feuille manque dans la collection des plans versés par la direction départementale du cadastre.
 88. Sur la feuille : hachures avec la mention « partie cédée pour 1950 à la commune de Coise », non

Deuxième feuille : parcelles 234-516, échelle 1/2 500.	3 P 829
+ <i>exemplaire numérisé : AD atlas 3 P 2603*</i> .	2 Num 7/829
Troisième feuille : parcelles 517-661, échelle 1/2 500.	3 P 830
+ <i>exemplaire numérisé : AD atlas 3 P 2603*</i> .	2 Num 7/830
Quatrième feuille : parcelles 662-841, échelle 1/2 500.	3 P 831
+ <i>exemplaire numérisé : AD atlas 3 P 2603*</i> .	2 Num 7/831

Section E dite du Joly et de l'Aubépin

Première feuille : parcelles 1-421, échelle 1/2 500.	3 P 832
+ <i>exemplaire numérisé : AD atlas 3 P 2603*</i> .	2 Num 7/832
Deuxième feuille : parcelles 422-650, échelle 1/2 500.	3 P 833
+ <i>exemplaire numérisé : AD atlas 3 P 2603*</i> .	2 Num 100/833
Troisième feuille : parcelles 651-939, échelle 1/2 500.	3 P 834
+ <i>exemplaire numérisé : AD atlas 3 P 2603*</i> .	2 Num 7/834

Section F dite des Loives

Première feuille : parcelles 1-170, échelle 1/2 500.	3 P 835
+ <i>exemplaire numérisé : AD atlas 3 P 2603*</i> .	2 Num 7/835
Deuxième feuille : parcelles 171-427, échelle 1/2 500.	3 P 836
+ <i>exemplaire numérisé : AD atlas 3 P 2603*</i> .	2 Num 7/836
Troisième feuille ⁸⁷ : échelle 1/2 500.	3 P 837
+ <i>exemplaire numérisé : AD atlas 3 P 2603*</i> .	2 Num 7/837

Section G dite de Barmond

Première feuille ⁸⁸ : parcelles 1-283, échelle 1/2 500.	3 P 838
+ <i>exemplaire numérisé : AD atlas 3 P 2603*</i> .	2 Num 7/838
Deuxième feuille ⁸⁹ : échelle 1/2 500.	3 P 839
+ <i>exemplaire numérisé : AD atlas 3 P 2603*</i> .	2 Num 7/839
Troisième feuille ⁹⁰ : échelle 1/2 500.	3 P 840
+ <i>exemplaire numérisé : AD atlas 3 P 2603*</i> .	2 Num 7/840

Section H dite de Lafay et de l'Aubépin

Première feuille : parcelles 1-232, échelle 1/2 500.	3 P 841
+ <i>exemplaire numérisé : AD atlas 3 P 2603*</i> .	2 Num 7/841
Deuxième feuille ⁹¹ : parcelles 233-444, échelle 1/2 500.	3 P 842
+ <i>exemplaire numérisé : AD atlas 3 P 2603*</i> .	2 Num 7/842

COPIES MODIFIÉES DU PLAN NAPOLÉONIEN

Sections F et G

89. Cette feuille manque dans la collection des plans versés par la direction départementale du cadastre.

90. Cette feuille manque dans la collection des plans versés par la direction départementale du cadastre.

Feuille unique pour la troisième feuille de la section F et
la deuxième feuille de la section G : [1868], échelle 1/2 500. 3 P 2588
+ *exemplaire numérisé* : AD. 2 Num 7/2588

Section G

Troisième feuille : [1868], échelle 1/2 500 3 P 2589
+ *exemplaire numérisé* : AD. 2 Num 7/2589

Légny
(1827)

Tableau d'assemblage

Feuille unique : échelle 1/10000. 3 P 843
+ *exemplaire numérisé* : AD. 2 Num 3/843

Section A dite du Bourg

Feuille unique : parcelles 1-890, échelle 1/2 500. 3 P 844
+ *exemplaire numérisé* : AD. 2 Num 100/844

Section B dite de Billy

Première feuille : parcelles 1-515, échelle 1/2 500. 3 P 845
+ *exemplaire numérisé* : AD. 2 Num 3/845
Deuxième feuille : parcelles 516-629, échelle 1/2 500. 3 P 846
+ *exemplaire numérisé* : AD. 2 Num 3/846

Lentilly
(1829)

Tableau d'assemblage

Feuille unique : échelle 1/10000. 3 P 847
+ *exemplaire numérisé* : AD. 2 Num 11/847

Section A dite de Mosoeuvre

Première feuille : parcelles 1-528, échelle 1/2 500. 3 P 848
+ *exemplaire numérisé* : AD. 2 Num 11/848
Deuxième feuille : parcelles 529-869, échelle 1/2 500. 3 P 849
+ *exemplaire numérisé* : AD. 2 Num 11/849

Section B dite de Crusols

Première feuille : parcelles 1-348, échelle 1/2 500. 3 P 850
+ *exemplaire numérisé* : AD. 2 Num 11/850
Deuxième feuille : parcelles 349-697, échelle 1/2 500. 3 P 851

+ *exemplaire numérisé* : AD. 2 Num 11/851

Section C dite du Bourg

Feuille unique : échelle 1/2 500. 3 P 852

+ *exemplaire numérisé* : AD. 2 Num 11/852

Section D dite de la Rivoire

Première feuille : parcelles 1-155, échelle 1/2 500. 3 P 853

+ *exemplaire numérisé* : AD. 2 Num 11/853

Deuxième feuille : parcelles 156-376, échelle 1/2 500. 3 P 854

+ *exemplaire numérisé* : AD. 2 Num 11/854

Troisième feuille : parcelles 377-588, échelle 1/2 500. 3 P 855

+ *exemplaire numérisé* : AD. 2 Num 11/855

Quatrième feuille : parcelles 589-844, échelle 1/2 500. 3 P 856

+ *exemplaire numérisé* : AD. 2 Num 11/856

Section E dite du Poirier

Première feuille : parcelles 1-257, échelle 1/2 500. 3 P 857

+ *exemplaire numérisé* : AD. 2 Num 11/857

Deuxième feuille : parcelles 258-454, échelle 1/2 500. 3 P 858

+ *exemplaire numérisé* : AD. 2 Num 11/858

Troisième feuille : parcelles 455-592, échelle 1/2 500. 3 P 859

+ *exemplaire numérisé* : AD. 2 Num 11/859

Quatrième feuille : parcelles 593-646, échelle 1/2 500. 3 P 860

+ *exemplaire numérisé* : AD. 2 Num 11/860

Létra

(1827)

Tableau d'assemblage

Feuille unique : échelle 1/10 000. 3 P 861

+ *exemplaire numérisé* : AC. 2 Num 11/861

Section A dite de la Bonnaire

Première feuille : parcelles 1-433, échelle 1/2 500. 3 P 862

+ *exemplaire numérisé* : AC. 2 Num 11/862

Deuxième feuille : parcelles 434-717, échelle 1/2 500. 3 P 863

+ *exemplaire numérisé* : AC. 2 Num 11/863

Section B dite de la Roche

Première feuille : parcelles 1-159, échelle 1/2 500. 3 P 864

+ *exemplaire numérisé* : AC. 2 Num 11/864

Deuxième feuille : parcelles 160-623, échelle 1/2 500. 3 P 865

+ *exemplaire numérisé* : AC. 2 Num 11/865

Section C dite de Chatillattar

Section B dite de Chalier

Feuille unique : parcelles 1-661, échelle 1/2 500. 3 P 872
+ *exemplaire numérisé* : AC. 2 Num 101/872

Section C dite des Passeloups

Feuille unique : parcelles 1-511, échelle 1/2 500. 3 P 873
+ *exemplaire numérisé* : AC. 2 Num 101/873

Limas

(1829-1830)

Voir aussi : BÉLIGNY, tableau d'assemblage.

Tableau d'assemblage

Feuille unique⁹² : échelle 1/10000. 3 P 874
+ *exemplaire numérisé* : AD. 2 Num 11/874

Section A dite du Bourg

Première feuille : parcelles 1-209, échelle 1/2 500. 3 P 875
+ *exemplaire numérisé* : AD. 2 Num 11/875
Deuxième feuille : parcelles 210-654, échelle 1/2 500. 3 P 876
+ *exemplaire numérisé* : AD. 2 Num 11/876

Section B dite de Bourdelan

Première feuille : parcelles 1-150, échelle 1/2 500. 3 P 877
+ *exemplaire numérisé* : AD. 2 Num 11/877
Deuxième feuille : parcelles 151-226, échelle 1/2 500. 3 P 878
+ *exemplaire numérisé* : AD. 2 Num 11/878

Limonest

(1825)

Tableau d'assemblage

Feuille unique : échelle 1/10000. 3 P 879
+ *exemplaire numérisé* : AC. 2 Num 11/879

Section A dite de la Barrolière

Feuille unique : parcelles 1-353, échelle 1/2 500. 3 P 880
+ *exemplaire numérisé* : AD. 2 Num 11/880

92. Une partie du tableau d'assemblage est teinte en jaune et porte la mention suivante « Passé à la commune de Villefranche par décret du 23 avril 1853 ».

Section B dite de Saint-André

Première feuille : parcelles 1-800, échelle 1/2 500.	3 P 881
+ <i>exemplaire numérisé</i> : AC.	2 Num 102/881
Deuxième feuille : parcelles 801-1008, échelle 1/2 500.	3 P 882
+ <i>exemplaire numérisé</i> : AC.	2 Num 11/882

Section C dite du Mathias

Première feuille : parcelles 1-283, échelle 1/2 500.	3 P 883
+ <i>exemplaire numérisé</i> : AC.	2 Num 11/883
Deuxième feuille : parcelles 284-715, échelle 1/2 500.	3 P 884
+ <i>exemplaire numérisé</i> : AC.	2 Num 11/884
Troisième feuille : parcelles 716-1033, échelle 1/2 500.	3 P 885
+ <i>exemplaire numérisé</i> : AC.	2 Num 11/885

Lissieu

(1825)

Tableau d'assemblage

Feuille unique : échelle 1/10 000.	3 P 886
+ <i>exemplaire numérisé</i> : AD.	2 Num 3/886

Section A dite du Bourg

Première feuille : parcelles 1-277, échelle 1/2 500.	3 P 887
+ <i>exemplaire numérisé</i> : AD.	2 Num 3/887
Deuxième feuille : parcelles 278-557, échelle 1/2 500.	3 P 888
+ <i>exemplaire numérisé</i> : AD.	2 Num 3/888

Section B dite du Bois-Dieu

Première feuille : parcelles 1-286, échelle 1/2 500.	3 P 889
+ <i>exemplaire numérisé</i> : AD.	2 Num 3/889
Deuxième feuille : parcelles 287-533, échelle 1/2 500.	3 P 890
+ <i>exemplaire numérisé</i> : AD.	2 Num 3/890

Loire

(1809)

*Une partie du territoire de la commune de Loire est distraite pour être réunie à celle des **Haies** en 1853.*

Tableau d'assemblage

Feuille unique : échelle 1/10 000.	3 P 891
+ <i>exemplaire numérisé</i> : AD atlas 3 P 2605*.	2 Num 7/891

Section A dite de la Plaine

Première feuille : parcelles 1-1374, échelle 1/2 500.	3 P 892
+ <i>exemplaire numérisé</i> : AD atlas 3 P 2605*.	2 Num 7/892
Deuxième feuille ⁹³ : développement de la partie nord-ouest, échelle 1/1 250.	3 P 893
+ <i>exemplaire numérisé</i> : AD.	2 Num 7/893
Troisième feuille ⁹⁴ : développement de la partie centre-ouest, échelle 1/1 250.	3 P 894
+ <i>exemplaire numérisé</i> : AD.	2 Num 7/894
Quatrième feuille ⁹⁵ : développement de la partie sud-ouest, échelle 1/1 250.	3 P 895
+ <i>exemplaire numérisé</i> : AD.	2 Num 7/895
Cinquième feuille ⁹⁶ : développement de la partie sud-est, échelle 1/1 250.	3 P 896
+ <i>exemplaire numérisé</i> : AD.	2 Num 7/896

Section B dite de Morin

Première feuille ⁹⁷ : échelle 1/2 500.	3 P 897
+ <i>exemplaire numérisé</i> : AD atlas 3 P 2605*.	2 Num 7/897
Deuxième feuille ⁹⁸ : échelle 1/2 500.	3 P 898
+ <i>exemplaire numérisé</i> : AD atlas 3 P 2605*.	2 Num 7/898

Section C dite du Perrin

Feuille unique ⁹⁹ : échelle 1/2 500.	3 P 899
+ <i>exemplaire numérisé</i> : AD atlas 3 P 2605*.	2 Num 7/899

Section D dite de Pacalon et Blanché

Première feuille : parcelles 1-371, échelle 1/2 500.	3 P 900
+ <i>exemplaire numérisé</i> : AD atlas 3 P 2605*.	2 Num 7/900
Deuxième feuille : parcelles 372-564, échelle 1/2 500.	3 P 901
+ <i>exemplaire numérisé</i> : AD atlas 3 P 2605*.	2 Num 7/901

Section E dite de Fredure

Feuille unique : échelle 1/2 500.	3 P 902
+ <i>exemplaire numérisé</i> : AD atlas 3 P 2605*.	2 Num 7/902

93. Développement non repris sur l'atlas.

94. *Idem.*

95. *Idem.*

96. *Idem.*

97. Sur la feuille : développement des hameaux de Savoye et de Morea, et d'une partie non identifiée, échelle 1/1250, non repris sur l'atlas.

98. Sur la feuille : développement de la maison du Pontaine, échelle 1/1250, non repris sur l'atlas.

99. Sur la feuille : développement des hameaux Giroud et de chez Rochère, échelle 1/1250, non repris sur l'atlas.

Section F dite du Chinfray

Première feuille : échelle 1/2 500.	3 P 903
+ <i>exemplaire numérisé : AD atlas 3 P 2605*</i> .	2 Num 7/903
Deuxième feuille : échelle 1/2 500.	3 P 904
+ <i>exemplaire numérisé : AD atlas 3 P 2605*</i> .	2 Num 7/904

Section G dite de Lansolas

Feuille unique : parcelles 1-222, échelle 1/2 500.	3 P 734
+ <i>exemplaire numérisé : AD atlas 3 P 2605*</i> .	2 Num 7/734

Section H dite du Morrin

Feuille unique : parcelles 1-504, échelle 1/2 500.	3 P 905
+ <i>exemplaire numérisé : AD atlas 3 P 2605*</i> .	2 Num 7/905

Longes

Voir Longes-et-Trèves.

Longes-et-Trèves

(1809)

La commune de Longes-et-Trèves est divisée en deux communes distinctes (Longes et Trèves) en 1849.

Tableau d'assemblage

Feuille unique : échelle 1/20 000.	3 P 906
+ <i>exemplaire numérisé : AD atlas 3 P 2604*</i> .	2 Num 7/906

Section A dite des Colombets

Première feuille : échelle 1/2 500.	3 P 2062
+ <i>exemplaire numérisé : AD atlas 3 P 2604*</i> .	2 Num 9/2062
Deuxième feuille : échelle 1/2 500.	3 P 2063
+ <i>exemplaire numérisé : AD atlas 3 P 2604*</i> .	2 Num 9/2063

Section B dite de la Basse Duire

Feuille unique : échelle 1/2 500.	3 P 2064
+ <i>exemplaire numérisé : AD atlas 3 P 2604*</i> .	2 Num 9/2064

Section C dite de Trèves

Première feuille : échelle 1/2 500.	3 P 2065
+ <i>exemplaire numérisé : AD atlas 3 P 2604*</i> .	2 Num 9/2065
Deuxième feuille : échelle 1/2 500.	3 P 2066
+ <i>exemplaire numérisé : AD atlas 3 P 2604*</i> .	2 Num 9/2066

Section D dite de la Duire

Feuille unique : échelle 1/2 500. 3 P 2067
 + *exemplaire numérisé* : AD atlas 3 P 2604*. 2 Num 9/2067

Section E dite de Maloson

Feuille unique : échelle 1/2 500. 3 P 2068
 + *exemplaire numérisé* : AD atlas 3 P 2604*. 2 Num 9/2068

Section F dite de Chassenoud

Feuille unique : échelle 1/2 500. 3 P 907
 + *exemplaire numérisé* : AD atlas 3 P 2604*. 2 Num 7/907

Section G dite de Combe-Chavanne

Feuille unique : échelle 1/2 500. 3 P 908
 + *exemplaire numérisé* : AD atlas 3 P 2604*. 2 Num 7/908

Section H dite de Remilleux

Feuille unique : échelle 1/2 500. 3 P 909
 + *exemplaire numérisé* : AD atlas 3 P 2604*. 2 Num 7/909

Section I dite de la Montagne de Longes

Première feuille : échelle 1/2 500. 3 P 910
 + *exemplaire numérisé* : AD atlas 3 P 2604*. 2 Num 7/910
 Deuxième feuille : échelle 1/2 500. 3 P 911
 + *exemplaire numérisé* : AD atlas 3 P 2604*. 2 Num 7/911
 Troisième feuille : échelle 1/2 500. 3 P 912
 + *exemplaire numérisé* : AD atlas 3 P 2604*. 2 Num 7/912
 Quatrième feuille : échelle 1/2 500. 3 P 913
 + *exemplaire numérisé* : AD atlas 3 P 2604*. 2 Num 7/913

Section K dite de Combe-Chèvre

Feuille unique¹⁰⁰ : échelle 1/2 500. 3 P 914
 + *exemplaire numérisé* : AD atlas 3 P 2604*. 2 Num 7/914

Section L dite de Merlin

Feuille unique¹⁰¹ : échelle 1/2 500. 3 P 915
 + *exemplaire numérisé* : AD atlas 3 P 2604*. 2 Num 7/915

Section M dite de la Balasserie

Feuille unique : échelle 1/2 500. 3 P 916
 + *exemplaire numérisé* : AD atlas 3 P 2604*. 2 Num 7/916

Section N dite du Grand-Clos

Feuille unique : échelle 1/2 500. 3 P 917
 + *exemplaire numérisé* : AD atlas 3 P 2604*. 2 Num 7/917

100. Sur la feuille : développement du hameau de Chèvre, échelle 1/1250, non repris sur l'atlas.

101. Sur la feuille : développement d'une partie non identifiée, échelle 1/1250, non repris sur l'at-

Section O dite de Coin

Feuille unique : échelle 1/2 500. 3 P 918
 + *exemplaire numérisé* : AD atlas 3 P 2604*. 2 Num 7/918

Section P dite des Tailles

Feuille unique : parcelles 1-183, échelle 1/2 500. 3 P 919
 + *exemplaire numérisé* : AD atlas 3 P 2604*. 2 Num 7/919

Section Q dite de Dizimieux

Première feuille : échelle 1/2 500. 3 P 920
 + *exemplaire numérisé* : AD atlas 3 P 2604*. 2 Num 7/920
 Deuxième feuille : échelle 1/2 500. 3 P 921
 + *exemplaire numérisé* : AD atlas 3 P 2604*. 2 Num 7/921

Section R dite de Crot

Première feuille : échelle 1/2 500. 3 P 922
 + *exemplaire numérisé* : AD atlas 3 P 2604*. 2 Num 7/922
 Deuxième feuille : échelle 1/2 500. 3 P 923
 + *exemplaire numérisé* : AD atlas 3 P 2604*. 2 Num 7/923

Longessaigne

(1826)

Tableau d'assemblage

Feuille unique : échelle 1/10 000. 3 P 924
 + *exemplaire numérisé* : AD. 2 Num 3/924

Section A dite du Bourg

Première feuille : parcelles 1-203, échelle 1/2 500. 3 P 925
 + *exemplaire numérisé* : AD. 2 Num 3/925
 Deuxième feuille : parcelles 204-662, échelle 1/2 500. 3 P 926
 + *exemplaire numérisé* : AD. 2 Num 3/926

Section B dite de la Roche

Première feuille : parcelles 1-232, échelle 1/2 500. 3 P 927
 + *exemplaire numérisé* : AD. 2 Num 3/927
 Deuxième feuille : parcelles 233-404, échelle 1/2 500. 3 P 928
 + *exemplaire numérisé* : AD. 2 Num 3/928

Section C dite de la Grand'Maison et Grange-Gainon

Première feuille : parcelles 1-185, échelle 1/2 500. 3 P 929
 + *exemplaire numérisé* : AD. 2 Num 3/929
 Deuxième feuille : parcelles 186-537, échelle 1/2 500. 3 P 930
 + *exemplaire numérisé* : AD. 2 Num 3/930

Lozanne (1829)

Tableau d'assemblage

Feuille unique : échelle 1/10000. 3 P 931
+ *exemplaire numérisé* : AD. 2 Num 11/931

Section A dite du Bourg

Feuille unique : parcelles 1-630, échelle 1/2 500. 3 P 932
+ *exemplaire numérisé* : AD. 2 Num 11/932

Section B dite de la Roue

Première feuille : parcelles 1-374, échelle 1/2 500. 3 P 933
+ *exemplaire numérisé* : AD. 2 Num 11/933
Deuxième feuille : parcelles 375-731, échelle 1/2 500. 3 P 934
+ *exemplaire numérisé* : AD. 2 Num 11/934

Lucenay (1829)

Tableau d'assemblage

Feuille unique : échelle 1/10000. 3 P 935
+ *exemplaire numérisé* : AD. 2 Num 11/935

Section A dite du Village

Feuille unique : parcelles 1-1413, échelle 1/2 500. 3 P 936
+ *exemplaire numérisé* : AD. 2 Num 102/936

Section B dite du Grand-Champ

Première feuille : parcelles 1-427, échelle 1/2 500. 3 P 937
+ *exemplaire numérisé* : AD. 2 Num 11/937
Deuxième feuille : parcelles 428-768, échelle 1/2 500. 3 P 938
+ *exemplaire numérisé* : AD. 2 Num 11/938

Lyon ([1830]-1832)

*Les communes de la Croix-Rousse, la Guillotière et Vaise
ont été réunies à celle de Lyon en 1852.*

*La commune de Saint-Rambert-l'Île-Barbe est réunie à celle de Lyon en
1963.*

Voir aussi : Oullins, section C (3^e feuille) et

Villeurbanne, tableau d'assemblage et section A.

Tableau d'assemblage

Feuille unique : échelle 1/10 000. 3 P 939
 + *exemplaire numérisé* : AD. 2 Num 12/939

Section A dite des Chartreux

Première feuille : parcelles 1-36, échelle 1/600. 3 P 940
 + *exemplaire numérisé* : AD. 2 Num 12/940
 Deuxième feuille : parcelles 37-84, échelle 1/600. 3 P 941
 + *exemplaire numérisé* : AD. 2 Num 12/941
 Troisième feuille : parcelles 85-148, échelle 1/600. 3 P 942
 + *exemplaire numérisé* : AD. 2 Num 12/942
 Quatrième feuille : parcelles 149-364, échelle 1/600. 3 P 943
 + *exemplaire numérisé* : AD. 2 Num 12/943
 Cinquième feuille : parcelles 365-437, échelle 1/600. 3 P 944
 + *exemplaire numérisé* : AD. 2 Num 12/944
 Sixième feuille : parcelles 438-487, échelle 1/600. 3 P 945
 + *exemplaire numérisé* : AD. 2 Num 12/945
 Septième feuille : parcelles 488-620, échelle 1/600. 3 P 946
 + *exemplaire numérisé* : AD. 2 Num 12/946

Section B dite de la Tour Pitra

Première feuille : parcelles 1-79, échelle 1/600. 3 P 947
 + *exemplaire numérisé* : AD. 2 Num 12/947
 Deuxième feuille : parcelles 80-210, échelle 1/600. 3 P 948
 + *exemplaire numérisé* : AD. 2 Num 12/948

Section C dite du Jardin des Plantes

Feuille unique : parcelles 1-234, échelle 1/600. 3 P 949
 + *exemplaire numérisé* : AD. 2 Num 12/949

Section D dite de Saint-Clair

Première feuille : échelle 1/600. 3 P 950
 + *exemplaire numérisé* : AD. 2 Num 12/950
 Deuxième feuille : échelle 1/600. 3 P 951
 + *exemplaire numérisé* : AD. 2 Num 12/951
 Troisième feuille : échelle 1/600. 3 P 952
 + *exemplaire numérisé* : AD. 2 Num 12/952

Section E dite des Capucins

Première feuille : échelle 1/600. 3 P 953
 + *exemplaire numérisé* : AD. 2 Num 12/953
 Deuxième feuille : échelle 1/600. 3 P 954
 + *exemplaire numérisé* : AD. 2 Num 12/954

Section F dite de Saint-Louis

Feuille unique : parcelles 1-434, échelle 1/600. 3 P 955
 + *exemplaire numérisé* : AD. 2 Num 12/955

L

Section G dite de l'Hotel de Ville

Feuille unique : parcelles 1-492, échelle 1/600. 3 P 956
 + *exemplaire numérisé* : AD. 2 Num 12/956

Section H dite des Halles aux Blés

Première feuille : échelle 1/600. 3 P 957
 + *exemplaire numérisé* : AD. 2 Num 12/957
 Deuxième feuille : échelle 1/600. 3 P 958
 + *exemplaire numérisé* : AD. 2 Num 12/958
 Troisième feuille¹⁰² : échelle 1/600.
 + *exemplaire numérisé* : AD. 2 Num 12/100959

Section I dite de la Préfecture

Première feuille : échelle 1/600. 3 P 960
 + *exemplaire numérisé* : AD. 2 Num 12/960
 Deuxième feuille : échelle 1/600. 3 P 961
 + *exemplaire numérisé* : AD. 2 Num 12/961
 Troisième feuille : échelle 1/600. 3 P 962
 + *exemplaire numérisé* : AD. 2 Num 12/962

Section K dite de Bellecour

Première feuille : échelle 1/600. 3 P 963
 + *exemplaire numérisé* : AD. 2 Num 12/963
 Deuxième feuille : échelle 1/600. 3 P 964
 + *exemplaire numérisé* : AD. 2 Num 12/964
 Troisième feuille : échelle 1/600. 3 P 965
 + *exemplaire numérisé* : AD. 2 Num 12/965

Section L dite d'Ainay

Première feuille : échelle 1/600. 3 P 966
 + *exemplaire numérisé* : AD. 2 Num 12/966
 Deuxième feuille : échelle 1/600. 3 P 967
 + *exemplaire numérisé* : AD. 2 Num 12/967
 Troisième feuille : échelle 1/600. 3 P 968
 + *exemplaire numérisé* : AD. 2 Num 12/968
 Quatrième feuille : échelle 1/600. 3 P 969
 + *exemplaire numérisé* : AD. 2 Num 12/969

Section M dite de Saint-Georges

Feuille unique : échelle 1/600. 3 P 970
 + *exemplaire numérisé* : AD. 2 Num 12/970

Section N dite de la Métropole

Feuille unique : parcelles 1-295, échelle 1/600. 3 P 971
 + *exemplaire numérisé* : AC. 2 Num 12/971

102. Numérisation de la reproduction de la feuille d'origine. Cette dernière n'a été retrouvée ni dans le versement de la direction départementale du cadastre aux Archives départementales, ni dans les collections des Archives municipales de Lyon.

Section O dite de l'Antiquaille

Feuille unique : parcelles 1-438, échelle 1/600. 3 P 972
 + *exemplaire numérisé* : AD. 2 Num 12/972

Section P dite du Palais de Justice

Feuille unique : parcelles 1-334, échelle 1/600. 3 P 973
 + *exemplaire numérisé* : AD. 2 Num 12/973

Section Q dite de Fourvière

Première feuille : parcelles 1-120, échelle 1/600. 3 P 974
 + *exemplaire numérisé* : AD. 2 Num 12/974
 Deuxième feuille : parcelles 121-188, échelle 1/600. 3 P 975
 + *exemplaire numérisé* : AD. 2 Num 12/975
 Troisième feuille : parcelles 189-316, échelle 1/600. 3 P 976
 + *exemplaire numérisé* : AD. 2 Num 12/976
 Quatrième feuille : parcelles 317-358, échelle 1/600. 3 P 977
 + *exemplaire numérisé* : AD. 2 Num 12/977
 Cinquième feuille : parcelles 359-389, échelle 1/600. 3 P 978
 + *exemplaire numérisé* : AD. 2 Num 12/978
 Sixième feuille : parcelles 390-411, échelle 1/600. 3 P 979
 + *exemplaire numérisé* : AD. 2 Num 12/979
 Septième feuille : parcelles 412-453, échelle 1/600. 3 P 980
 + *exemplaire numérisé* : AD. 2 Num 12/980
 Huitième feuille : parcelles 454-516, échelle 1/600. 3 P 981
 + *exemplaire numérisé* : AD. 2 Num 12/981

Section R dite de Pierre-Scise

Première feuille : parcelles 1-37, échelle 1/600. 3 P 982
 + *exemplaire numérisé* : AD. 2 Num 12/982
 Deuxième feuille : parcelles 38-77bis, échelle 1/600. 3 P 983
 + *exemplaire numérisé* : AD. 2 Num 12/983
 Troisième feuille : parcelles 78-182, échelle 1/600. 3 P 984
 + *exemplaire numérisé* : AD. 2 Num 12/984
 Quatrième feuille : parcelles 183-366, échelle 1/600. 3 P 985
 + *exemplaire numérisé* : AD. 2 Num 12/985
 Cinquième feuille : parcelles 367-624, échelle 1/600. 3 P 986
 + *exemplaire numérisé* : AD. 2 Num 12/986

Section S dite de Loyasse

Première feuille : parcelles 1-46, échelle 1/600. 3 P 987
 + *exemplaire numérisé* : AD. 2 Num 12/987
 Deuxième feuille : parcelles 47-67, échelle 1/600. 3 P 988
 + *exemplaire numérisé* : AD. 2 Num 12/988
 Troisième feuille : échelle 1/600. 3 P 989
 + *exemplaire numérisé* : AD. 2 Num 12/989
 Quatrième feuille : échelle 1/600. 3 P 990
 + *exemplaire numérisé* : AD. 2 Num 12/990

L

Section T dite de Champvert

Première feuille : parcelles 1-235, échelle 1/1 200.	3 P 991
+ <i>exemplaire numérisé</i> : AD.	2 Num 12/991
Deuxième feuille : parcelles 236-249, échelle 1/1 200.	3 P 992
+ <i>exemplaire numérisé</i> : AD.	2 Num 12/992
Troisième feuille : parcelles 250-327, échelle 1/1 200.	3 P 993
+ <i>exemplaire numérisé</i> : AD.	2 Num 12/993
Quatrième feuille : parcelles 328-445, échelle 1/1 200.	3 P 994
+ <i>exemplaire numérisé</i> : AD.	2 Num 12/994

Section U dite de Terre-Neuve

Première feuille : échelle 1/1 200.	3 P 995
+ <i>exemplaire numérisé</i> : AD.	2 Num 12/995
Deuxième feuille : échelle 1/1 200.	3 P 996
+ <i>exemplaire numérisé</i> : AD.	2 Num 12/996
Troisième feuille : échelle 1/1 200.	3 P 997
+ <i>exemplaire numérisé</i> : AD.	2 Num 12/997
Quatrième feuille : parcelles 357-532, échelle 1/1 200.	3 P 998
+ <i>exemplaire numérisé</i> : AD.	2 Num 12/998
Cinquième feuille : parcelles 533-661, échelle 1/1 200.	3 P 999
+ <i>exemplaire numérisé</i> : AD.	2 Num 12/999

Section V dite des Granges

Première feuille : échelle 1/1 200.	3 P 1000
+ <i>exemplaire numérisé</i> : AC.	2 Num 12/1000
Deuxième feuille : échelle 1/1 200.	3 P 1001
+ <i>exemplaire numérisé</i> : AC.	2 Num 12/1001
Troisième feuille : échelle 1/1 200.	3 P 1002
+ <i>exemplaire numérisé</i> : AC.	2 Num 12/1002

Section X dite de Saint-Irénée

Première feuille : échelle 1/1 200.	3 P 1003
+ <i>exemplaire numérisé</i> : AD.	2 Num 12/1003
+ <i>exemplaire numérisé</i> : AC.	2 Num 12/1003bis
Deuxième feuille : échelle 1/1 200.	3 P 1004
+ <i>exemplaire numérisé</i> : AD.	2 Num 12/1004
Troisième feuille : échelle 1/600.	3 P 1005
+ <i>exemplaire numérisé</i> : AD.	2 Num 12/1005

Section Y dite de la presqu'île Perrache

Première feuille : échelle 1/600.	3 P 1006
+ <i>exemplaire numérisé</i> : AD.	2 Num 12/1006
Deuxième feuille : échelle 1/600.	3 P 1007
+ <i>exemplaire numérisé</i> : AD.	2 Num 12/1007
Troisième feuille : échelle 1/600.	3 P 1008
+ <i>exemplaire numérisé</i> : AD.	2 Num 12/1008
Quatrième feuille : échelle 1/600.	3 P 1009
+ <i>exemplaire numérisé</i> : AD.	2 Num 12/1009

Cinquième feuille : échelle 1/600. + <i>exemplaire numérisé</i> : AD.	3 P 1010 2 Num 12/1010
Sixième feuille : échelle 1/600. + <i>exemplaire numérisé</i> : AD.	3 P 1011 2 Num 12/1011
Septième feuille : échelle 1/600. + <i>exemplaire numérisé</i> : AD.	3 P 1012 2 Num 12/1012
Huitième feuille : échelle 1/600. + <i>exemplaire numérisé</i> : AD.	3 P 1013 2 Num 12/1013
Neuvième feuille : échelle 1/600. + <i>exemplaire numérisé</i> : AD.	3 P 1014 2 Num 12/1014
Dixième feuille : échelle 1/600. + <i>exemplaire numérisé</i> : AD.	3 P 1015 2 Num 12/1015
Onzième feuille : échelle 1/600. + <i>exemplaire numérisé</i> : AD.	3 P 1016 2 Num 12/1016
Douzième feuille : échelle 1/600. + <i>exemplaire numérisé</i> : AD.	3 P 1017 2 Num 12/1017
Treizième feuille : échelle 1/600. + <i>exemplaire numérisé</i> : AD.	3 P 1018 2 Num 12/1018

Marchamp

(1823-1824)

Tableau d'assemblage

Feuille unique : échelle 1/10 000. + <i>exemplaire numérisé</i> : AD.	3 P 1056 2 Num 11/1056
--	---------------------------

Section A dite de Bonneval

Première feuille : parcelles 1-282, échelle 1/2 500. + <i>exemplaire numérisé</i> : AD.	3 P 1057 2 Num 11/1057
Deuxième feuille : parcelles 283-891, échelle 1/2 500. + <i>exemplaire numérisé</i> : AD.	3 P 1058 2 Num 11/1058

Section B dite de Laval

Feuille unique : parcelles 1-644, échelle 1/2 500. + <i>exemplaire numérisé</i> : AD.	3 P 1059 2 Num 11/1059
--	---------------------------

Section C dite de Sagnié

Première feuille : parcelles 1-626, échelle 1/2 500. + <i>exemplaire numérisé</i> : AD.	3 P 1060 2 Num 11/1060
Deuxième feuille : parcelles 627-944, échelle 1/2 500. + <i>exemplaire numérisé</i> : AD.	3 P 1061 2 Num 11/1061

Section D dite du Bourg

Première feuille : parcelles 1-679, échelle 1/2 500. + <i>exemplaire numérisé</i> : AD.	3 P 1062 2 Num 11/1062
--	---------------------------

Deuxième feuille : parcelles 680-1035, échelle 1/2 500. 3 P 1063
+ *exemplaire numérisé* : AD. 2 Num 11/1063

Section E dite du Pied du Bois

Première feuille : parcelles 1-429, échelle 1/2 500. 3 P 1064
+ *exemplaire numérisé* : AD. 2 Num 11/1064
Deuxième feuille : parcelles 430-672, échelle 1/2 500. 3 P 1065
+ *exemplaire numérisé* : AD. 2 Num 11/1065

Marcilly-d’Azergues

(1824)

Voir aussi : Civrieux-d’Azergues, tableau d’assemblage et section B.

Tableau d’assemblage

Feuille unique : échelle 1/10000. 3 P 1066
+ *exemplaire numérisé* : AD. 2 Num 3/1066

Section A dite du Bourg

Première feuille : parcelles 1-501, échelle 1/2 500. 3 P 1067
+ *exemplaire numérisé* : AD. 2 Num 3/1067
Deuxième feuille : parcelles 502-603, échelle 1/2 500. 3 P 1068
+ *exemplaire numérisé* : AD. 2 Num 3/1068

Section B dite de Janzay

Feuille unique : parcelles 1-402, échelle 1/2 500. 3 P 1069
+ *exemplaire numérisé* : AD. 2 Num 3/1069

Marcy-l’Etoile

*La commune de Marcy-l’Etoile est érigée en 1872
à partir de celle de **Marcy-Sainte-Consorte**.*

COPIES MODIFIÉES DU PLAN NAPOLÉONIEN

Section B dite du Tronchil

Feuille unique¹⁰³ : [1872], échelle 1/2 500. 2 Num 11/150004
+ *exemplaire numérisé* : AC.

103. Feuille présente uniquement en archives communales.

Section D et partie de la section C

Feuille unique¹⁰⁴ : [1872], échelle 1/2 500.
 + *exemplaire numérisé* : AC.

2 Num 11/150005

Marcy-Lachassagne

(1829)

*La commune de Marcy-Lachassagne est divisée en deux communes distinctes
 (Marcy et Lachassagne) en 1842.*

Tableau d'assemblage

Feuille unique¹⁰⁵ : échelle 1/10 000.
 + *exemplaire numérisé* : AD.

3 P 789
 2 Num 3/789

Section A dite de la Bourlatière

Feuille unique : parcelles 1-319, échelle 1/2 500.
 + *exemplaire numérisé* : AD.

3 P 790
 2 Num 3/790

Section B dite de La Chassagne et Saint-Cyprien

Première feuille : parcelles 1-543, échelle 1/2 500.
 + *exemplaire numérisé* : AD.
 Deuxième feuille : parcelles 545-1038, échelle 1/2 500.
 + *exemplaire numérisé* : AD.
 + *exemplaire numérisé* : AC.

3 P 1070
 2 Num 102/1070
 3 P 1071
 2 Num 102/1071
 2 Num 11/1071bis

Section C dite du Bourg

Feuille unique : parcelles 1-726, échelle 1/2 500.
 + *exemplaire numérisé* : AD.
 + *exemplaire numérisé* : AC.

3 P 1072
 2 Num 11/1072
 2 Num 102/1072bis

COPIES MODIFIÉES DU PLAN NAPOLÉONIEN

Tableau d'assemblage

Feuille unique¹⁰⁶ : 1842, échelle 1/10 000.

104. Feuille présente uniquement en archives communales.

105. Inscription suivante portée sur le tableau d'assemblage « Nota : le liseré rouge qui traverse le plan indique la limite des deux nouvelles communes de Marcy et de La Chassagne formées de Marcy-La Chassagne ».

106. Feuille présente uniquement en archives communales.

+ *exemplaire numérisé* : AC.

2 Num 11/150010

Section B

Deuxième feuille¹⁰⁷ : 1842, échelle 1/2 500.

+ *exemplaire numérisé* : AC.

2 Num 11/150011

Marcy-Sainte-Consorce

(1824)

La commune de Marcy-Sainte-Consorce est divisée en deux communes distinctes

(Marcy-l'Etoile et Sainte-Consorce) en 1872.

Tableau d'assemblage

Feuille unique : échelle 1/10000.

3 P 1073

+ *exemplaire numérisé* : AD.

2 Num 11/1073

Section A dite du Bourg de Marcy

Première feuille : parcelles 1-212, échelle 1/2 500.

3 P 1074

+ *exemplaire numérisé* : AD.

2 Num 11/1074

Deuxième feuille : parcelles 213-417, échelle 1/2 500.

3 P 1075

+ *exemplaire numérisé* : AD.

2 Num 11/1075

Section B dite du Tronchil

Première feuille¹⁰⁸ : parcelles 1-233, échelle 1/2 500.

3 P 1576

+ *exemplaire numérisé* : AD.

2 Num 13/1576

Deuxième feuille¹⁰⁹ : parcelles 234-574, échelle 1/2 500.

3 P 1577

+ *exemplaire numérisé* : AD.

2 Num 13/1577

Section C dite du Bourg de Sainte-Consorce

Première feuille : parcelles 1-405, échelle 1/2 500.

3 P 1578

+ *exemplaire numérisé* : AD.

2 Num 13/1578

Deuxième feuille : parcelles 406-576, échelle 1/2 500.

3 P 1579

+ *exemplaire numérisé* : AD.

2 Num 13/1579

Section D dite du Quincieux

Première feuille : parcelles 1-273, échelle 1/2 500.

3 P 1580

+ *exemplaire numérisé* : AD.

2 Num 13/1580

107. Feuille présente uniquement en archives communales.

108. Feuille séparée en deux parties distinctes par un liseré rouge, avec mention pour chacune d'elles « Commune de Marcy-l'Etoile » et « Commune de Sainte-Consorce ».

109. Feuille séparée en deux parties distinctes par un liseré rouge, avec mention pour chacune d'elles « Commune de Marcy-l'Etoile » et « Commune de Sainte-Consorce ».

Deuxième feuille : parcelles 274-445, échelle 1/2 500. 3 P 1076
 + *exemplaire numérisé* : AD. 2 Num 11/1076

COPIES MODIFIÉES DU PLAN NAPOLÉONIEN

Tableau d'assemblage

Feuille unique¹¹⁰ : 1872, échelle 1/10 000.
 + *exemplaire numérisé* : AC. 2 Num 11/151073

Section A

Première feuille¹¹¹ : 1872, échelle 1/2 500.
 + *exemplaire numérisé* : AC. 2 Num 11/151074
 Deuxième feuille¹¹² : 1872, échelle 1/2 500.
 + *exemplaire numérisé* : AC. 2 Num 11/151075

Mardore

(1813)

*Une partie du territoire de la commune de Mardore a été distraite
 pour former celle de **Pont-Trambouze** en 1886.*

Tableau d'assemblage

Feuille unique¹¹³ : échelle 1/20 000. 3 P 1295
 + *exemplaire numérisé* : AD atlas 3 P 2606*. 2 Num 8/1295

Section A dite de Sylvestre

Première feuille¹¹⁴ : échelle 1/2 500. 3 P 1078
 + *exemplaire numérisé* : AD atlas 3 P 2606*. 2 Num 7/1078
 Deuxième feuille¹¹⁵ : échelle 1/2 500. 3 P 1079
 + *exemplaire numérisé* : AD atlas 3 P 2606*. 2 Num 7/1079
 Troisième feuille : échelle 1/2 500. 3 P 1080
 + *exemplaire numérisé* : AD atlas 3 P 2606*. 2 Num 7/1080

Section B dite du Bourg

110. Feuille présente uniquement en archives communales.

111. *Idem*.

112. *Idem*.

113. Inscription suivante portée sur le tableau d'assemblage « La partie teinte en jaune a été distraite de la commune de Mardore pour former celle de Pont-Trambouze (loi du 15 avril 1886) », non reprise sur l'atlas.

114. Sur la feuille : figurés des hameaux Constantin, de la Cour et Déaux, échelle 1/1250, non repris sur l'atlas.

115. Sur la feuille : développement d'une partie du bourg, du hameau Joli et d'une partie non iden-

Première feuille : échelle 1/2 500.	3 P 1081
+ <i>exemplaire numérisé</i> : AD atlas 3 P 2606*.	2 Num 7/1081
Deuxième feuille ¹¹⁶ : échelle 1/2 500.	3 P 1082
+ <i>exemplaire numérisé</i> : AD atlas 3 P 2606*.	2 Num 7/1082

Section C dite des Aidons

Première feuille ¹¹⁷ : échelle 1/2 500.	3 P 1083
+ <i>exemplaire numérisé</i> : AD atlas 3 P 2606*.	2 Num 7/1083
Deuxième feuille ¹¹⁸ : échelle 1/2 500.	3 P 1084
+ <i>exemplaire numérisé</i> : AD atlas 3 P 2606*.	2 Num 7/1084

Section D dite de Courcenay

Première feuille ¹¹⁹ : échelle 1/2 500.	3 P 1085
+ <i>exemplaire numérisé</i> : AD atlas 3 P 2606*.	2 Num 7/1085
Deuxième feuille ¹²⁰ : échelle 1/2 500.	3 P 1086
+ <i>exemplaire numérisé</i> : AD atlas 3 P 2606*.	2 Num 7/1086
Troisième feuille ¹²¹ : échelle 1/2 500.	3 P 1087
+ <i>exemplaire numérisé</i> : AD atlas 3 P 2606*.	2 Num 7/1087

Section E dite de Verroux

Première feuille ¹²² : échelle 1/2 500.	3 P 1296
+ <i>exemplaire numérisé</i> : AD atlas 3 P 2606*.	2 Num 8/1296
Deuxième feuille : échelle 1/2 500.	3 P 1297
+ <i>exemplaire numérisé</i> : AD atlas 3 P 2606*.	2 Num 8/1297

Section F dite de Trambouze

Feuille unique : échelle 1/2 500.	3 P 1298
+ <i>exemplaire numérisé</i> : AD atlas 3 P 2606*.	2 Num 8/1298

Marennas

(1831)

La commune de Marennas a été distraite du département de l'Isère pour être rattachée à celui du Rhône en 1967.

117. Sur la feuille : développement d'une partie du hameau des Aidons, échelle 1/1250, non repris sur l'atlas.

118. Sur la feuille : développement d'une partie non identifiée, échelle 1/1250, non repris sur l'atlas.

119. Sur la feuille : développement d'une partie du hameau Sauvagnon, échelle 1/1250, non repris sur l'atlas.

120. Sur la feuille : développement d'une partie des hameaux Calendrier, Fragny et des Roches, échelle 1/1250, non repris sur l'atlas.

121. Sur la feuille : développement d'une partie des hameaux Foullioux et Servageon, échelle

*Une partie de la commune de Marennes a été distraite
pour former celle de **Corbas** en 1860.*

Tableau d'assemblage

Feuille unique¹²³ : échelle 1/10 000. 3 P 2258
+ *exemplaire numérisé* : AC. 2 Num 16/2258

Section A dite de Corbas

Première feuille : échelle 1/2 500. 3 P 2259
+ *exemplaire numérisé* : AC. 2 Num 16/2259

Deuxième feuille : échelle 1/2 500. 3 P 2260
+ *exemplaire numérisé* : AC. 2 Num 16/2260

Section B dite de Mon Martin

Première feuille : échelle 1/2 500. 3 P 2261
+ *exemplaire numérisé* : AC. 2 Num 16/2261

Deuxième feuille : échelle 1/2 500. 3 P 2262
+ *exemplaire numérisé* : AC. 2 Num 16/2262

Section C dite de la Plaine

Première feuille : échelle 1/2 500. 3 P 2263
+ *exemplaire numérisé* : AC. 2 Num 16/2263

Deuxième feuille¹²⁴ : échelle 1/2 500. 3 P 2264
+ *exemplaire numérisé* : AC. 2 Num 16/2264

Section D dite de la Cornaz

Première feuille¹²⁵ : échelle 1/2 500. 3 P 2321
+ *exemplaire numérisé* : AC. 2 Num 16/2321

Deuxième feuille¹²⁶ : échelle 1/2 500. 3 P 2322
+ *exemplaire numérisé* : AC. 2 Num 16/2322

Section E dite de Marennes

Première feuille : échelle 1/2 500. 3 P 2323
+ *exemplaire numérisé* : AC. 2 Num 16/2323

Deuxième feuille : échelle 1/2 500. 3 P 2324
+ *exemplaire numérisé* : AC. 2 Num 16/2324

Section F dite de Combe-Louvat et Pacalon

123. Inscription suivante portée sur le tableau d'assemblage « La partie coloriée rose est passée à la commune de Corbas en vertu d'une loi en date du 28 juin 1860 ».

124. Inscription suivante portée sur la deuxième feuille de la section C «Nota : Toute la partie de terrain coloriée rose est passée à la commune de Corbas en vertu d'une loi en date du 28 juin 1860 ».

125. Inscription suivante portée sur la feuille « La partie teinte en rose est passée à la commune de Chaponnay en vertu d'un décret du 5 avril 1884 ».

126. Inscription suivante portée sur la feuille « La partie teinte en rose est passée à la commune de Chaponnay en vertu d'un décret du 5 avril 1884 ».

Première feuille : échelle 1/2 500.	3 P 2325
+ <i>exemplaire numérisé</i> : AC.	2 Num 16/2325
Deuxième feuille : échelle 1/2 500.	3 P 2326
+ <i>exemplaire numérisé</i> : AC.	2 Num 16/2326

Marnand (1813)

Tableau d'assemblage

Feuille unique ¹²⁷ : échelle 1/10000.	3 P 1088
+ <i>exemplaire numérisé</i> : AD atlas 3 P 2607*.	2 Num 8/1088

Section A dite de Triche

Première feuille : échelle 1/2 500.	3 P 1089
+ <i>exemplaire numérisé</i> : AD atlas 3 P 2607*.	2 Num 8/1089
Deuxième feuille ¹²⁸ : échelle 1/2 500.	3 P 1090
+ <i>exemplaire numérisé</i> : AD atlas 3 P 2607*.	2 Num 8/1090
Troisième feuille ¹²⁹ : échelle 1/2 500.	3 P 1091
+ <i>exemplaire numérisé</i> : AD atlas 3 P 2607*.	2 Num 8/1091

Section B dite du Bourg

Feuille unique ¹³⁰ : échelle 1/2 500.	3 P 1092
+ <i>exemplaire numérisé</i> : AD atlas 3 P 2607*.	2 Num 100/1092

Section C dite de la Beluze

Feuille unique : échelle 1/2 500.	3 P 1093
+ <i>exemplaire numérisé</i> : AD atlas 3 P 2607*.	2 Num 8/1093

Section D dite du Sibert

127. Inscription suivante portée sur le tableau d'assemblage « Nota : la partie située à l'ouest du liseré orangé appartient à la commune de Thizy. Ordonnance royale du 22 juillet 1843. Rectification opérée en 1868 », non reprise sur l'atlas.

128. Inscription suivante portée sur la feuille: « Nota : la partie entourée d'un large liseré jaune appartient à la commune de Thizy. Ordonnance royale du 22 juillet 1843. Rectification opérée en 1868 ». Sur la feuille : développement des hameaux Calvaire, Foulieux et Roche-Batie, échelle 1/1 250. Mentions non reprises sur l'atlas.

129. Inscription suivante portée sur la feuille: « Nota : la partie délimitée par un liseré orangé appartient à la commune de Thizy. Ordonnance royale du 22 juillet 1843. Rectification opérée en 1868 ». Sur la feuille : développement des hameaux Bazan, Jodard et Vareille, échelle 1/1 250. Mention et développement non repris sur l'atlas

130. Sur la feuille : développement du village au bourg, échelle 1/1250, non repris sur l'atlas.

131. Inscription suivante portée sur la feuille : « Nota : la partie délimitée par un liseré orangé appartient à la commune de Thizy. Ordonnance royale du 22 juillet 1843. Rectification opérée en 1868 », non reprise sur l'atlas.

Feuille unique : échelle 1/2 500. 3 P 1094
 + *exemplaire numérisé* : AD atlas 3 P 2607*. 2 Num 8/1094

Section E dite de la Cotée

Feuille unique¹³¹ : échelle 1/2 500. 3 P 1095
 + *exemplaire numérisé* : AD atlas 3 P 2607*. 2 Num 8/1095

Section F dite de la Theissonnière

Feuille unique¹³² : échelle 1/2 500. 3 P 1096
 + *exemplaire numérisé* : AD atlas 3 P 2607*. 2 Num 8/1096

M

Meaux-la-Montagne

Voir Cublize, Grandris, Saint-Bonnet-le-Troncy et Saint-Vincent-de-Reins.

Messimy

(1824)

Tableau d'assemblage

Feuille unique : échelle 1/10 000. 3 P 1101
 + *exemplaire numérisé* : AD. 2 Num 11/1101

Section A dite de la Bruyère

Feuille unique : parcelles 1-930, échelle 1/2 500. 3 P 1102
 + *exemplaire numérisé* : AD. 2 Num 102/1102

Section B dite de Malataverne

Première feuille : parcelles 1-743, échelle 1/2 500. 3 P 1103
 + *exemplaire numérisé* : AD. 2 Num 11/1103
 Deuxième feuille : parcelles 744-1113, échelle 1/2 500. 3 P 1104
 + *exemplaire numérisé* : AD. 2 Num 11/1104

Section C dite de Garon

Première feuille : parcelles 1-336, échelle 1/2 500. 3 P 1105
 + *exemplaire numérisé* : AD. 2 Num 11/1105

132. Inscription suivante portée sur la feuille : « Nota : la partie délimitée par un liseré orangé appartient à la commune de Thizy. Ordonnance royale du 22 juillet 1843. Rectification opérée en 1868 », non reprise sur l'atlas.

Deuxième feuille : parcelles 337-620, échelle 1/2 500. 3 P 1106
 + *exemplaire numérisé* : AD. 2 Num 11/1106

Section D dite de Quinssonnat

Première feuille : parcelles 1-356, échelle 1/2 500. 3 P 1107
 + *exemplaire numérisé* : AD. 2 Num 11/1107
 Deuxième feuille : parcelles 357-1192, échelle 1/2 500. 3 P 1108
 + *exemplaire numérisé* : AD. 2 Num 11/1108

Meys

(1814-1815)

Tableau d'assemblage

Feuille unique : échelle 1/10000. 3 P 1109
 + *exemplaire numérisé* : AD atlas 3 P 2602*. 2 Num 8/1109

Section A dite du Periar

Première feuille : échelle 1/2 500. 3 P 1110
 + *exemplaire numérisé* : AD atlas 3 P 2602*. 2 Num 8/1110
 Deuxième feuille¹³³ : échelle 1/2 500. 3 P 1111
 + *exemplaire numérisé* : AD atlas 3 P 2602*. 2 Num 8/1111

Section B dite de Bessenay

Première feuille : échelle 1/2 500. 3 P 1112
 + *exemplaire numérisé* : AD atlas 3 P 2602*. 2 Num 8/1112
 Deuxième feuille : échelle 1/2 500. 3 P 1113
 + *exemplaire numérisé* : AD atlas 3 P 2602*. 2 Num 8/1113

Section C dite du Bachat

Première feuille : échelle 1/2 500. 3 P 1114
 + *exemplaire numérisé* : AD atlas 3 P 2602*. 2 Num 8/1114
 Deuxième feuille : échelle 1/2 500. 3 P 1115
 + *exemplaire numérisé* : AD atlas 3 P 2602*. 2 Num 8/1115

Section D dite du Fit

Feuille unique : échelle 1/2 500. 3 P 1116
 + *exemplaire numérisé* : AD atlas 3 P 2602*. 2 Num 8/1116

Section E dite de Roche-Foix

Feuille unique : échelle 1/2 500. 3 P 1117
 + *exemplaire numérisé* : AD atlas 3 P 2602*. 2 Num 8/1117

133. Sur la feuille : développement de parties non identifiées, échelle 1/1250, non repris sur l'atlas.
 134. Sur la feuille : développement de parties non identifiées, échelle 1/1250, non repris sur l'atlas.

Section F dite du Bourg

Première feuille : échelle 1/2 500.	3 P 1118
+ <i>exemplaire numérisé</i> : AD atlas 3 P 2602*.	2 Num 8/1118
Deuxième feuille ¹³⁴ : échelle 1/2 500.	3 P 1119
+ <i>exemplaire numérisé</i> : AD atlas 3 P 2602*.	2 Num 8/1119

Meyzieu

(1812)

La commune de Meyzieu a été distraite du département de l'Isère pour être rattachée à celui du Rhône en 1967.

Tableau d'assemblage

Feuille unique : échelle 1/10 000.	3 P 2327
+ <i>exemplaire numérisé</i> : AC.	2 Num 16/2327

Section A dite du Carreau

Première feuille : échelle 1/2 500.	3 P 2328
+ <i>exemplaire numérisé</i> : AC.	2 Num 16/2328
Deuxième feuille : échelle 1/2 500.	3 P 2329
+ <i>exemplaire numérisé</i> : AC.	2 Num 16/2329
Troisième feuille ¹³⁵ : échelle 1/2 500.	
+ <i>exemplaire numérisé</i> : AC.	2 Num 16/2330
Quatrième feuille : échelle 1/2 500.	3 P 2331
+ <i>exemplaire numérisé</i> : AC.	2 Num 16/2331

Section B dite de la Vachandière

Feuille unique : échelle 1/2 500.	3 P 2332
+ <i>exemplaire numérisé</i> : AC.	2 Num 16/2332

Section C dite des Balmes

Feuille unique : échelle 1/2 500.	3 P 2333
+ <i>exemplaire numérisé</i> : AC.	2 Num 16/2333

Section D dite de Meyzieu

Première feuille : échelle 1/2 500.	3 P 2334
+ <i>exemplaire numérisé</i> : AC.	2 Num 16/2334
Deuxième feuille : échelle 1/2 500.	3 P 2335
+ <i>exemplaire numérisé</i> : AC.	2 Num 16/2335
Troisième feuille : échelle 1/2 500.	3 P 2336
+ <i>exemplaire numérisé</i> : AC.	2 Num 16/2336

135. Cette feuille manque dans la collection des plans versés par la direction départementale du

Section E dite des Panettes et des Grandes Taches

Feuille unique : échelle 1/2 500. 3 P 2337
 + *exemplaire numérisé* : AC. 2 Num 16/2327

Section F dite de Trillet et Bardieu

Première feuille : échelle 1/2 500. 3 P 2338
 + *exemplaire numérisé* : AC. 2 Num 16/2338
 Deuxième feuille : échelle 1/2 500. 3 P 2339
 + *exemplaire numérisé* : AC. 2 Num 16/2339

Millery
 (1808)

M

Tableau d'assemblage

Feuille unique¹³⁶ : échelle 1/10000. 3 P 1120
 + *exemplaire numérisé* : AD. 2 Num 3/1120

Section A dite de la Tour

Feuille unique : parcelles 1-220, échelle 1/2 500. 3 P 1121
 + *exemplaire numérisé* : AD. 2 Num 3/1121

Section B dite de Guillotet

Feuille unique¹³⁷ : parcelles 1-779, échelle 1/2 500. 3 P 1122
 + *exemplaire numérisé* : AD. 2 Num 3/1122

Section C dite du Bourg

Feuille unique : parcelles 1-771, échelle 1/2 500. 3 P 1123
 + *exemplaire numérisé* : AD. 2 Num 3/1123

Section D dite de Coutois

Feuille unique¹³⁸ : parcelles 1-704, échelle 1/2 500. 3 P 1124
 + *exemplaire numérisé* : AD. 2 Num 3/1124

136. Sur le tableau d'assemblage ont été teintes en jaune les portions des territoires passés aux communes de Charly et Montagny.

137. Inscription suivante portée sur la feuille : « Nota : deux portions de territoire de cette section ont été rendues à Charly ».

138. Inscription suivante portée sur la feuille : « Nota : une portion du territoire de la section D de Millery a été rendue à la commune de Charly ».

139. Inscription suivante portée sur la feuille : « Nota : une portion du territoire de la section E de Millery a été rendue à la Montagny ».

140. Inscription suivante portée sur la feuille : « Nota : une portion du territoire de la section F de Millery a été rendue à la Montagny ».

141. Inscription suivante portée sur la feuille : « Nota : une portion du territoire de la section G de Millery a été rendue à la Montagny ».

Section E

Feuille unique¹³⁹ : parcelles 1-1004, échelle 1/2 500. 3 P 1125
 + *exemplaire numérisé* : AD. 2 Num 3/1125

Section F dite des Ayats

Feuille unique¹⁴⁰ : parcelles 1-619, échelle 1/2 500. 3 P 1126
 + *exemplaire numérisé* : AD. 2 Num 3/1126

Section G dite de Garou et des Charmes

Feuille unique¹⁴¹ : parcelles 1-321, échelle 1/2 500. 3 P 1127
 + *exemplaire numérisé* : AD. 2 Num 3/1127

Section H

Feuille unique : parcelles 1-883, échelle 1/2 500. 3 P 1128
 + *exemplaire numérisé* : AD. 2 Num 3/1128

Section I

Feuille unique : parcelles 1-325, échelle 1/2 500. 3 P 1129
 + *exemplaire numérisé* : AD. 2 Num 3/1129

Mions

(1831)

La commune de Mions a été distraite du département de l'Isère pour être rattachée à celui du Rhône en 1967.

Tableau d'assemblage

Feuille unique : échelle 1/10 000. 3 P 2340
 + *exemplaire numérisé* : AD. 2 Num 16/2340

Section A dite de Megetems et des Pierres

Première feuille : parcelles 1-233, échelle 1/2 500. 3 P 2341
 + *exemplaire numérisé* : AD. 2 Num 16/2341

Deuxième feuille : parcelles 234-583, échelle 1/2 500. 3 P 2342
 + *exemplaire numérisé* : AD. 2 Num 16/2342

Section B dite de l'Eglise et Pierr-Brune

Première feuille : parcelles 1-252, échelle 1/2 500. 3 P 2343
 + *exemplaire numérisé* : AD. 2 Num 16/2343

Deuxième feuille : parcelles 253-593, échelle 1/2 500. 3 P 2344
 + *exemplaire numérisé* : AD. 2 Num 16/2344

Troisième feuille : parcelles 594-941, échelle 1/1 250. 3 P 2345
 + *exemplaire numérisé* : AD. 2 Num 16/2345

Section C dite de la Grande-Grange et la Roche

Première feuille : parcelles 1-164, échelle 1/2 500. 3 P 2346
 + *exemplaire numérisé* : AD. 2 Num 16/2346

Deuxième feuille : parcelles 165-534, échelle 1/2 500. 3 P 2347
+ *exemplaire numérisé* : AD. 2 Num 16/2347

Miribel
(Département de l'Ain)
(1834)

*Une partie de la commune de Miribel a été rattachée
à celle de **Rillieux-la-Pape**.*

Section F dite de Vancia

Feuille non numérotée : parcelles 827-952, échelle 1/1 250 3 P 2385
+ *exemplaire numérisé* : AD. 2 Num 17/2385
Feuille non numérotée: parcelles 953-1057, échelle 1/1 250 3 P 2386
+ *exemplaire numérisé* : AD. 2 Num 17/2386

Moiré
(1827)

Tableau d'assemblage

Feuille unique : échelle 1/10000. 3 P 1130
+ *exemplaire numérisé* : AD. 2 Num 3/1130

Section unique

Première feuille : parcelles 1-468, échelle 1/2 500. 3 P 1131
+ *exemplaire numérisé* : AD. 2 Num 3/1131
Deuxième feuille : parcelles 469-901, échelle 1/2 500. 3 P 1132
+ *exemplaire numérisé* : AD. 2 Num 3/1132

Monsols
(1825)

Tableau d'assemblage

Feuille unique : échelle 1/10000. 3 P 1133
+ *exemplaire numérisé* : AD. 2 Num 3/1133

Section A dite du Bourg

Première feuille : parcelles 1-857, échelle 1/2 500. 3 P 1134
+ *exemplaire numérisé* : AD. 2 Num 3/1134
Deuxième feuille : parcelles 858-1186, échelle 1/2 500. 3 P 1135

+ *exemplaire numérisé* : AD. 2 Num 3/1135

Section B dite de Saint-Rigaud

Première feuille : parcelles 1-306, échelle 1/2 500. 3 P 1136

+ *exemplaire numérisé* : AD. 2 Num 3/1136

Deuxième feuille : parcelles 307-752, échelle 1/2 500. 3 P 1137

+ *exemplaire numérisé* : AD. 2 Num 3/1137

Section C dite des Michons et Huyères

Première feuille : parcelles 1-494, échelle 1/2 500. 3 P 1138

+ *exemplaire numérisé* : AD. 2 Num 3/1138

Deuxième feuille : parcelles 495-1012, échelle 1/2 500. 3 P 1139

+ *exemplaire numérisé* : AD. 2 Num 3/1139

Section D dite de Champ-Long

Feuille unique : parcelles 1-613, échelle 1/2 500. 3 P 1140

+ *exemplaire numérisé* : AD. 2 Num 3/1140

Section E dite des Grands-Fonds

Première feuille : parcelles 1-351, échelle 1/2 500. 3 P 1141

+ *exemplaire numérisé* : AD. 2 Num 3/1141

Deuxième feuille : parcelles 352-766, échelle 1/2 500. 3 P 1142

+ *exemplaire numérisé* : AD. 2 Num 3/1142

Montagny

(1808)

Voir aussi : Millery, sections E, F et G.

Tableau d'assemblage

Feuille unique¹⁴² : échelle 1/10 000. 3 P 1143

+ *exemplaire numérisé* : AD atlas 3 P 2612*. 2 Num 8/1143

Section A dite de Tournadiu

Feuille unique : parcelles 1-226, échelle 1/2 500. 3 P 1144

+ *exemplaire numérisé* : AD atlas 3 P 2612*. 2 Num 8/1144

Section B dite de Combe-Giraud

142. Sur le tableau d'assemblage ont été teintes en rose les portions des territoires passées à la commune de Taluyers. Par ailleurs, les section G à I n'y sont pas figurées. Mentions non reprises sur l'atlas.

143. Inscription suivante portée sur la feuille : « Nota : une portion du territoire de la section B de Montagny a été rendue à Taluyers », non reprise sur l'atlas.

144. Inscription suivante portée sur la feuille : « Nota : une portion du territoire de la section D de

Feuille unique¹⁴³ : parcelles 1-282, échelle 1/2 500. 3 P 1145
+ *exemplaire numérisé* : AD atlas 3 P 2612*. 2 Num 8/1145

Section C dite du Bourg

Feuille unique : parcelles 1-378, échelle 1/2 500. 3 P 1146
+ *exemplaire numérisé* : AD atlas 3 P 2612*. 2 Num 8/1146

Section D dite de Loucy

Feuille unique¹⁴⁴ : parcelles 1-184, échelle 1/2 500. 3 P 1147
+ *exemplaire numérisé* : AD atlas 3 P 2612*. 2 Num 8/1147

Section E dite de la Roche

Feuille unique : parcelles 1-368, échelle 1/2 500. 3 P 1148
+ *exemplaire numérisé* : AD atlas 3 P 2612*. 2 Num 8/1148

Section F dite de Sourzy

Feuille unique : parcelles 1-727, échelle 1/2 500. 3 P 1149
+ *exemplaire numérisé* : AD atlas 3 P 2612*. 2 Num 8/1149

Section G dite de Baconnet

Feuille unique¹⁴⁵ : échelle 1/2 500. 3 P 1150
+ *exemplaire numérisé* : AD atlas 3 P 2612*. 2 Num 8/1150

Section H dite de Chatelard

Feuille unique¹⁴⁶ : échelle 1/2 500. 3 P 1151
+ *exemplaire numérisé* : AD atlas 3 P 2612*. 2 Num 8/1151

Section I dite de Brasse-Ronde

Feuille unique¹⁴⁷ : échelle 1/2 500. 3 P 1152
+ *exemplaire numérisé* : AD atlas 3 P 2612*. 2 Num 8/1152

Montanay (1819)

*La commune de Montanay a été distraite du département de l'Ain
pour être rattachée à celui du Rhône en 1967.*

145. Inscription suivante portée sur la feuille : « Nota : portion de territoire qui a été retranchée de la commune de Millery, dont on a fait la section G de Montagny », non reprise sur l'atlas.

146. Inscription suivante portée sur la feuille : « Nota : portion de territoire qui a été retranchée de la commune de Millery, dont on a fait la section H de Montagny », non reprise sur l'atlas.

147. Inscription suivante portée sur la feuille : « Nota : portion de territoire qui a été retranchée de la commune de Millery, dont on a fait la section I de Montagny », non reprise sur l'atlas.

148. Cette feuille manque dans la collection des plans versés par la direction départementale du cadastre.

149. *Idem.*

Tableau d'assemblage

Feuille unique : échelle 1/10 000. 3 P 2348
 + *exemplaire numérisé* : AC. 2 Num 17/2348

Section A dite des Echerolles

Première feuille : parcelles 1-539, échelle 1/2 500. 3 P 2349
 + *exemplaire numérisé* : AC. 2 Num 17/2349

Deuxième feuille¹⁴⁸ : échelle 1/2 500. 2 Num 17/102350
 + *exemplaire numérisé* : AC.

Troisième feuille¹⁴⁹ : échelle 1/2 500. 2 Num 17/102351
 + *exemplaire numérisé* : AC.

Quatrième feuille¹⁵⁰ : échelle 1/2 500. 2 Num 17/102352
 + *exemplaire numérisé* : AC.

Section B dite de Champ-Blanc

Première feuille : parcelles 1-633, échelle 1/2 500. 3 P 2353
 + *exemplaire numérisé* : AC. 2 Num 17/2353

Deuxième feuille¹⁵¹ : échelle 1/2 500. 2 Num 17/102354
 + *exemplaire numérisé* : AC.

Section C dite du Village

Première feuille¹⁵² : parcelles 1-460, échelle 1/2 500. 3 P 2355
 + *exemplaire numérisé* : AC. 2 Num 17/2355

Deuxième feuille : parcelles 461-938, échelle 1/2 500. 3 P 2356
 + *exemplaire numérisé* : AC. 2 Num 17/2356

Montmelas-Saint-Sorlin

(1830)

Tableau d'assemblage

Feuille unique : échelle 1/10 000. 3 P 1153
 + *exemplaire numérisé* : AD. 2 Num 3/1153

Section A dite de Saint-Sorlin

Première feuille : parcelles 1-133, échelle 1/2 500. 3 P 1154
 + *exemplaire numérisé* : AD. 2 Num 3/1154

Deuxième feuille : parcelles 134-347, échelle 1/2 500. 3 P 1155
 + *exemplaire numérisé* : AD. 2 Num 3/1155

151. Cette feuille manque dans la collection des plans versés par la direction départementale du cadastre.

152. Sur la feuille : développement du village en trois parties et d'une partie non identifiée, échel-

Section B dite du Chateau

Feuille unique : parcelles 1-365, échelle 1/2 500. 3 P 1156
+ *exemplaire numérisé* : AD. 2 Num 3/1156

Montromant

(1826)

Tableau d'assemblage

Feuille unique¹⁵³ : échelle
+ *exemplaire numérisé* : AC. 2 Num 11/101157

Section A dite du Creux

Première feuille : parcelles 1-291, échelle 1/2 500. 3 P 1158
+ *exemplaire numérisé* : AD. 2 Num 11/1158
Deuxième feuille : parcelles 292-720, échelle 1/2 500. 3 P 1159
+ *exemplaire numérisé* : AD. 2 Num 11/1159

Section B dite du Pilon

Première feuille : parcelles 1-100, échelle 1/2 500. 3 P 1160
+ *exemplaire numérisé* : AD. 2 Num 11/1160
Deuxième feuille : parcelles 101-357, échelle 1/2 500. 3 P 1161
+ *exemplaire numérisé* : AD. 2 Num 11/1161

Section C dite du Bourg

Première feuille : parcelles 1-413, échelle 1/2 500. 3 P 1162
+ *exemplaire numérisé* : AD. 2 Num 11/1162
Deuxième feuille : parcelles 414-770, échelle 1/2 500. 3 P 1163
+ *exemplaire numérisé* : AD. 2 Num 11/1163

Montrottier

(1826)

Tableau d'assemblage

Feuille unique : échelle 1/10000. 3 P 1164
+ *exemplaire numérisé* : AD. 2 Num 11/1164

Section A dite du Bourg

Première feuille : parcelles 1-274, échelle 1/2 500. 3 P 1165
+ *exemplaire numérisé* : AD. 2 Num 11/1165
Deuxième feuille : parcelles 275-673, échelle 1/2 500. 3 P 1166
+ *exemplaire numérisé* : AD. 2 Num 11/1166

Section B dite de Saint-Martin

Première feuille : parcelles 1-308, échelle 1/2 500. 3 P 1167
 + *exemplaire numérisé* : AD. 2 Num 11/1167
 Deuxième feuille : parcelles 309-537, échelle 1/2 500. 3 P 1168
 + *exemplaire numérisé* : AD. 2 Num 11/1168

Section C dite de Pontu

Première feuille : parcelles 1-294, échelle 1/2 500. 3 P 1169
 + *exemplaire numérisé* : AD. 2 Num 11/1169
 Deuxième feuille : parcelles 295-530, échelle 1/2 500. 3 P 1170
 + *exemplaire numérisé* : AD. 2 Num 11/1170

Section D dite d'Albigny

Première feuille : parcelles 1-298, échelle 1/2 500. 3 P 1171
 + *exemplaire numérisé* : AD. 2 Num 11/1171
 Deuxième feuille : parcelles 299-469, échelle 1/2 500. 3 P 1172
 + *exemplaire numérisé* : AD. 2 Num 11/1172
 Troisième feuille : parcelles 470-753, échelle 1/2 500. 3 P 1173
 + *exemplaire numérisé* : AD. 2 Num 11/1173

Section E dite de la Rouillère

Première feuille : parcelles 1-433, échelle 1/2 500. 3 P 1174
 + *exemplaire numérisé* : AD. 2 Num 11/1174
 Deuxième feuille : parcelles 434-607, échelle 1/2 500. 3 P 1175
 + *exemplaire numérisé* : AD. 2 Num 11/1175

Morancé

(1829)

Tableau d'assemblage

Feuille unique : échelle 1/10 000. 3 P 1176
 + *exemplaire numérisé* : AD. 2 Num 11/1176

Section A dite d'En-Bas

Première feuille : parcelles 1-346, échelle 1/2 500. 3 P 1177
 + *exemplaire numérisé* : AD. 2 Num 11/1177
 Deuxième feuille : parcelles 347-874, échelle 1/2 500. 3 P 1178
 + *exemplaire numérisé* : AD. 2 Num 11/1178

Section B dite du Bourg

Feuille unique : parcelles 1-790, échelle 1/2 500. 3 P 1179
 + *exemplaire numérisé* : AD. 2 Num 11/1179

Section C dite de Saint-Pierre

Feuille unique : parcelles 1-659, échelle 1/2 500. 3 P 1180
 + *exemplaire numérisé* : AD. 2 Num 11/1180

Section D dite de Trédo

Feuille unique : parcelles 1-743, échelle 1/2 500. 3 P 1181
+ *exemplaire numérisé* : AD. 2 Num 11/1181

Mornant
(1812)

Tableau d'assemblage

Feuille unique : échelle 1/10000. 3 P 1182
+ *exemplaire numérisé* : AD. 2 Num 11/1182

Section A dite de Grand-Val

Première feuille : échelle 1/2 500. 3 P 1183
+ *exemplaire numérisé* : AD. 2 Num 11/1183
Deuxième feuille¹⁵⁴ : échelle 1/2 500. 3 P 1184
+ *exemplaire numérisé* : AD. 2 Num 11/1184

Section B dite de Sevas

Première feuille¹⁵⁵ : échelle 1/2 500. 3 P 1185
+ *exemplaire numérisé* : AD. 2 Num 11/1185
Deuxième feuille¹⁵⁶ : échelle 1/2 500. 3 P 1186
+ *exemplaire numérisé* : AD. 2 Num 11/1186

Section C dite des Grandes Vignes

Première feuille : échelle 1/2 500. 3 P 1187
+ *exemplaire numérisé* : AD. 2 Num 11/1187
Deuxième feuille¹⁵⁷ : échelle 1/2 500. 3 P 1188
+ *exemplaire numérisé* : AC. 2 Num 11/1188

Section D dite de Bernard

Première feuille : échelle 1/2 500. 3 P 1189
+ *exemplaire numérisé* : AC. 2 Num 11/1189
Deuxième feuille : échelle 1/2 500. 3 P 1190
+ *exemplaire numérisé* : AD. 2 Num 11/1190

Section E dite de Coeur

154. Sur la feuille : développement du hameau de Grange de Dieu et de parties non identifiées, échelle 1/1 250.

155. Sur la feuille : développement d'une partie du hameau de Rosseon, échelle 1/1 250.

156. Sur la feuille : développement d'une partie du hameau de Rosseon, échelle 1/1 250.

157. Sur la feuille : développement du hameau de Mosean, échelle 1/1 250.

158. Sur la feuille : développement des hameaux de Coeur et de la Condamine, échelle 1/1 250.

159. Sur la feuille : développement du hameau du Bois, échelle 1/1 250.

160. Sur la feuille : développement d'une partie du bourg, échelle 1/1 250.

Première feuille¹⁵⁸ : échelle 1/2 500. 3 P 1191
 + *exemplaire numérisé* : AD. 2 Num 11/1191
 Deuxième feuille : échelle 1/2 500. 3 P 1192
 + *exemplaire numérisé* : AD. 2 Num 11/1192

Section F dite de Chavanne

Feuille unique¹⁵⁹ : échelle 1/2 500. 3 P 1193
 + *exemplaire numérisé* : AD. 2 Num 11/1193

Section G dite de Champ et Calichet

Première feuille¹⁶⁰ : échelle 1/2 500. 3 P 1194
 + *exemplaire numérisé* : AD. 2 Num 11/1194
 Deuxième feuille : échelle 1/2 500. 3 P 1195
 + *exemplaire numérisé* : AD. 2 Num 11/1195

Section H dite du Bourg

Feuille unique : échelle 1/1 250. 3 P 1196
 + *exemplaire numérisé* : AD. 2 Num 11/1196

Mulatière (La)

Voir Sainte-Foy-lès-Lyon.

Voir aussi : Oullins, tableau d'assemblage et section A (1^{ère} feuille).

Neuville-sur-Saône

(1828)

Tableau d'assemblage

Feuille unique : échelle 1/10 000. 3 P 1199
 + *exemplaire numérisé* : AD. 2 Num 3/1199

Section A dite du Four-à-Chaux

Première feuille : parcelles 1-210, échelle 1/2 500. 3 P 1200
 + *exemplaire numérisé* : AD. 2 Num 3/1200
 Deuxième feuille : parcelles 211-715, échelle 1/2 500. 3 P 1201
 + *exemplaire numérisé* : AD. 2 Num 3/1201

Section B dite de Neuville

Feuille unique¹⁶¹ : parcelles 1-479, échelle 1/2 500. 3 P 1202

161. Sur la feuille : développement de la ville, échelle 1/1 250.

+ *exemplaire numérisé* : AD.

2 Num 3/1202

Nuelles (1828)

Tableau d'assemblage

Feuille unique : échelle 1/10000.

+ *exemplaire numérisé* : AD.

3 P 1203

2 Num 3/1203

Section unique

Feuille unique: parcelles 1-760, échelle 1/2 500.

+ *exemplaire numérisé* : AD.

3 P 1204

2 Num 3/1204

Odenas (1810)

Tableau d'assemblage

Feuille unique : échelle 1/10000.

+ *exemplaire numérisé* : AD atlas 3 P 2598*.

3 P 1205

2 Num 8/1205

Section A dite de Brouilly

Feuille unique : échelle 1/2 500.

+ *exemplaire numérisé* : AD atlas 3 P 2598*.

3 P 1206

2 Num 8/1206

Section B dite de Pierreux

Feuille unique : parcelles 1-244, échelle 1/2 500.

+ *exemplaire numérisé* : AD atlas 3 P 2598*.

3 P 1207

2 Num 8/1207

Section C dite de la Jardinière

Feuille unique¹⁶² : échelle 1/2 500.

+ *exemplaire numérisé* : AD atlas 3 P 2598*, feuille 1. 2 Num 8/1208

+ *exemplaire numérisé* : AD atlas 3 P 2598*, feuille 2.2 Num 8/1208-2

3 P 1208

Section D dite de la Chaise

Première feuille : échelle 1/2 500.

+ *exemplaire numérisé* : AD atlas 3 P 2598*.

Deuxième feuille : échelle 1/2 500.

+ *exemplaire numérisé* : AD atlas 3 P 2598*.

3 P 1209

2 Num 8/1209

3 P 1210

2 Num 8/1210

162. Pour être intégrée à l'atlas 3 P 2598*, cette feuille a été divisée en deux feuilles distinctes.

163. Inscription suivante portée sur la feuille : « La partie lavée en jaune dépend de Ville-sur-Jarnioux et doit être retranchée par le dessinateur ».

Oingt

(1827)

Tableau d'assemblage

Feuille unique : échelle 1/10 000. 3 P 1211
 + *exemplaire numérisé* : AD. 2 Num 3/1211

Section A dite du Bourg et Sabotes

Première feuille¹⁶³ : parcelles 1-195, échelle 1/2 500. 3 P 1212
 + *exemplaire numérisé* : AD. 2 Num 3/1212
 Deuxième feuille : parcelles 196-648, échelle 1/2 500. 3 P 1213
 + *exemplaire numérisé* : AD. 2 Num 3/1213
 Troisième feuille : parcelles 649-821, échelle 1/1 250. 3 P 1214
 + *exemplaire numérisé* : AD. 2 Num 3/1214

Section B dite du Layet et Fond-Vieille

Feuille unique : parcelles 1-876, échelle 1/2 500. 3 P 1215
 + *exemplaire numérisé* : AD. 2 Num 3/1215

Olmes (Les)

(1819)

Tableau d'assemblage

Feuille unique : échelle 1/5000. 3 P 1216
 + *exemplaire numérisé* : AD. 2 Num 3/1216

Section unique

Première feuille : échelle 1/2 500. 3 P 1217
 + *exemplaire numérisé* : AD. 2 Num 3/1217
 Deuxième feuille : échelle 1/2 500. 3 P 1218
 + *exemplaire numérisé* : AD. 2 Num 3/1218

Orliénas

(1812)

Tableau d'assemblage

Feuille unique : échelle 1/10 000. 3 P 1219

164. Dite de la Chautre sur l'atlas.

+ *exemplaire numérisé* : AD atlas 3 P 2599*. 2 Num 8/1219

Section A dite du Violon

Feuille unique : échelle 1/2 500. 3 P 1220

+ *exemplaire numérisé* : AD atlas 3 P 2599*. 2 Num 8/1220

Section B dite de Germanie

Première feuille : échelle 1/2500. 3 P 1221

+ *exemplaire numérisé* : AD atlas 3 P 2599*. 2 Num 8/1221

Deuxième feuille : échelle 1/2500. 3 P 1222

+ *exemplaire numérisé* : AD atlas 3 P 2599*. 2 Num 8/1222

Section C dite de la Charité¹⁶⁴

Feuille unique : échelle 1/2 500. 3 P 1223

+ *exemplaire numérisé* : AD atlas 3 P 2599*. 2 Num 8/1223

Section D dite du Bourg

Feuille unique¹⁶⁵ : échelle 1/2 500. 3 P 1224

+ *exemplaire numérisé* : AD atlas 3 P 2599*. 2 Num 8/1224

Section E dite de la Mouille

Première feuille : échelle 1/2 500. 3 P 1225

+ *exemplaire numérisé* : AD atlas 3 P 2599*. 2 Num 8/1225

Deuxième feuille : échelle 1/2 500. 3 P 1226

+ *exemplaire numérisé* : AD atlas 3 P 2599*. 2 Num 8/1226

Section F dite de Felin

Feuille unique : échelle 1/2 500. 3 P 1227

+ *exemplaire numérisé* : AD atlas 3 P 2599*. 2 Num 8/1227

Oully
(1830)

Commune supprimée en 1853. Son territoire est partagé entre les communes d'Arnas, Gleizé et Villefranche-sur-Saône.

Tableau d'assemblage

165. Collés sur la feuille : développement du bourg et des hameaux de Trève de la Croix et de Villa Crot, échelle 1/1250, non repris sur l'atlas.

166. Au crayon à papier a été notée la mention suivante sur le tableau d'assemblage : « Commune d'Oully supprimée par la loi du 23 avril 1853, passe parties à Arnas, Gleizé et Villefranche ».

Feuille unique¹⁶⁶ : échelle 1/10 000. 3 P 2185
 + *exemplaire numérisé* : AD. 2 Num 16/2185

Section A dite du Faubourg

Première feuille : parcelles 1-28, échelle 1/2 500. 3 P 117
 + *exemplaire numérisé* : AD. 2 Num 1/117
 Deuxième feuille : parcelles 29-191, échelle 1/2 500. 3 P 118
 + *exemplaire numérisé* : AD. 2 Num 1/118

Section B dite du Bourg

Première feuille : parcelles 1-88, échelle 1/2 500. 3 P 691
 Deuxième feuille : parcelles 89-328, échelle 1/2 500. 3 P 692
 + *exemplaire numérisé* : AC en une seule feuille. 2 Num 10/691

Oullins

(1822)

*Une partie du territoire de la commune d'Oullins a été distraite
 pour former celle de **Pierre-Bénite** en 1869.*

Tableau d'assemblage

Feuille unique¹⁶⁷ : échelle 1/10 000. 3 P 1254

167. Une partie du tableau d'assemblage a été teinte en jaune avec la mention « commune de Pierre-Bénite ». Une partie a été hachurée en rouge avec la mention « Limite intercommunale réelle, mise en accors avec les procès-verbaux de délimitation et avec le plan cadastral d'Irigny ». Des parties ont été hachurées en noir avec la mentions suivantes : « Partie cédée pour 1952 à la commune de Sainte-Foy-lès-Lyon (arrêté préfectoral du 22 mai 1951) », « Partie cédée pour 1957 à la commune de La Mulatière (arrêté préfectoral du 30 décembre 1955) » et « Partie cédée à la commune de Saint-Genis-Laval (arrêté préfectoral du 14 décembre 1971) ». Une partie a été teinte en blanc avec la mention « Partie cédée à Oullins par la commune de Saint-Genis-Laval (arrêté préfectoral du 14 décembre 1971) ». Une partie a été détournée en rouge avec la mention « Partie cédée pour 1966 à la commune de La Mulatière (arrêté préfectoral du 17 août 1965) ». Mentions suivantes portées sur le tableau d'assemblage : « Partie cédée à Oullins par la commune de Sainte-Foy-lès-Lyon (arrêté préfectoral du 22 mai 1951) » et « Partie cédée à la commune de Lyon (ordonnance du 14 janvier 1824) ».

168. Une partie de la feuille a été hachurée avec la mention suivante : « Partie cédée à la commune de la Mulatière (arrêté préfectoral du 30 décembre 1955) ». Une partie de la feuille a été détournée avec la mention suivante : « Partie cédée pour 1966 à la commune de la Mulatière (arrêté préfectoral du 17 août 1965) ».

169. En marge de la feuille a été dessiné un figuré intitulé « Section Ba » avec la mention suivante : « Partie cédée pour 1952 à Oullins par la commune de Sainte-Foy-lès-Lyon (arrêté préfectoral du 22 mai 1951) ». Une partie de la feuille a été hachurée avec la mention suivante « Partie cédée pour 1952 à la commune de Sainte-Foy-lès-Lyon (arrêté préfectoral du 22 mai 1951) ». Des parties ont été teintes en jaune avec la mention suivante : « Parties cédées à la commune de Saint-Genis-Laval

+ *exemplaire numérisé* : AD. 2 Num 12/1254

Section A dite du Bourg

Première feuille¹⁶⁸ : parcelles 1-632, échelle 1/2 500. 3 P 1228
 + *exemplaire numérisé* : AD. 2 Num 11/1228
 Deuxième feuille¹⁶⁹ : parcelles 633-853, échelle 1/2 500. 3 P 1229
 + *exemplaire numérisé* : AD. 2 Num 11/1229

Section B dite du Perron

Première feuille : parcelles 1-347, échelle 1/2 500. 3 P 1230
 + *exemplaire numérisé* : AD. 2 Num 11/1230
 Deuxième feuille¹⁷⁰ : parcelles 348-688, échelle 1/2 500. 3 P 1255
 + *exemplaire numérisé* : AD. 2 Num 12/1255

Section C dite de Pierre-Bénite

Première feuille¹⁷¹ : parcelles 1-315, échelle 1/2 500. 3 P 1256
 + *exemplaire numérisé* : AD. 2 Num 12/1256
 Deuxième feuille¹⁷² : parcelles 316-695, échelle 1/2 500. 3 P 1257
 + *exemplaire numérisé* : AD. 2 Num 12/1257
 Troisième feuille¹⁷³ : parcelles 696-715, échelle 1/2 500. 3 P 1231
 + *exemplaire numérisé* : AD. 2 Num 11/1231

Ouroux
(1825)

Tableau d'assemblage

Feuille unique : échelle 1/10000. 3 P 1232
 + *exemplaire numérisé* : AD. 2 Num 4/1232

Section A dite Corjon

Première feuille : parcelles 1-216, échelle 1/2 500. 3 P 1233
 + *exemplaire numérisé* : AD. 2 Num 4/1233
 Deuxième feuille : parcelles 217-320, échelle 1/2 500. 3 P 1234
 + *exemplaire numérisé* : AD. 2 Num 4/1234

171. Une partie de la feuille a été hachurée en rouge avec la mention « Limite intercommunale réelle, mise en accors avec les procès-verbaux de délimitation et avec le plan cadastral d'Irigny (Mutations effectuées pour 1956. Le surplus fait double emploi avec Irigny). 25 mars 1955 ».

172. Une partie de la feuille a été teinte en jaune avec la mention « commune de Pierre-Bénite ».

173. Une partie de la feuille a été détournée avec la mention suivante : « Commune de Pierre-Bénite ». Sur une partie du plan figure la mention suivante : « Partie cédée à la commune de Lyon (ordonnance du 14 janvier 1824) ».

Section B dite des Jambons

Première feuille : parcelles 1-81, échelle 1/2 500. 3 P 1235
 + *exemplaire numérisé* : AD. 2 Num 4/1235
 Deuxième feuille : parcelles 82-325, échelle 1/2 500. 3 P 1236
 + *exemplaire numérisé* : AD. 2 Num 4/1236

Section C dite du Thel

Première feuille : parcelles 1-141bis, échelle 1/2 500. 3 P 1237
 + *exemplaire numérisé* : AD. 2 Num 4/1237
 Deuxième feuille : parcelles 142-460, échelle 1/2 500. 3 P 1238
 + *exemplaire numérisé* : AD. 2 Num 4/1238
 Troisième feuille : parcelles 461-601, échelle 1/2 500. 3 P 1239
 + *exemplaire numérisé* : AD. 2 Num 4/1239
 Quatrième feuille : parcelles 602-707, échelle 1/2 500. 3 P 1240
 + *exemplaire numérisé* : AD. 2 Num 4/1240

Section D dite de Lacarelle

Première feuille : parcelles 1-68, échelle 1/2 500. 3 P 1241
 + *exemplaire numérisé* : AD. 2 Num 4/1241
 Deuxième feuille : parcelles 69-268, échelle 1/2 500. 3 P 1242
 + *exemplaire numérisé* : AD. 2 Num 4/1242
 Troisième feuille : parcelles 269-503, échelle 1/2 500. 3 P 1243
 + *exemplaire numérisé* : AD. 2 Num 4/1243
 Quatrième feuille : parcelles 504-599, échelle 1/2 500. 3 P 1244
 + *exemplaire numérisé* : AD. 2 Num 4/1244

Section E dite du Bourg

Première feuille : parcelles 1-372, échelle 1/2 500. 3 P 1245
 + *exemplaire numérisé* : AD. 2 Num 4/1245
 Deuxième feuille : parcelles 373-489, échelle 1/2 500. 3 P 1246
 + *exemplaire numérisé* : AD. 2 Num 4/1246

Perréon (Le)

Voir Vaux-en-Beaujolais.

Pierre-Bénite

Voir Oullins.

Poleymieux-au-Mont-d'Or

(1828)

Tableau d'assemblage

Feuille unique : échelle 1/10000. 3 P 1258
 + *exemplaire numérisé* : AD. 2 Num 4/1258

Section A

Première feuille : parcelles 1-714, échelle 1/2 500. 3 P 1259
 + *exemplaire numérisé* : AD. 2 Num 4/1259
 Deuxième feuille : parcelles 715-1043, échelle 1/2 500. 3 P 1260
 + *exemplaire numérisé* : AD. 2 Num 4/1260

Section B dite de la Rivière et Montoux

Première feuille : parcelles 1-872, échelle 1/2 500. 3 P 1261
 + *exemplaire numérisé* : AD. 2 Num 4/1261
 Deuxième feuille : parcelles 873-1313, échelle 1/2 500. 3 P 1262
 + *exemplaire numérisé* : AD. 2 Num 4/1262

Pollionnay

(1824)

Tableau d'assemblage

Feuille unique : échelle 1/10000. 3 P 1263
 + *exemplaire numérisé* : AD. 2 Num 12/1263

Section A dite de Larny

Feuille unique : parcelles 1-619, échelle 1/2 500. 3 P 1264
 + *exemplaire numérisé* : AD. 2 Num 12/1264

Section B dite de Valency

Première feuille : parcelles 1-306, échelle 1/2 500. 3 P 1265
 + *exemplaire numérisé* : AD. 2 Num 12/1265
 Deuxième feuille : parcelles 307-857, échelle 1/2 500. 3 P 1266
 + *exemplaire numérisé* : AD. 2 Num 12/1266

Section C dite du Bourg

Première feuille : parcelles 1-391, échelle 1/2 500. 3 P 1267
 + *exemplaire numérisé* : AD. 2 Num 12/1267
 Deuxième feuille : parcelles 392-596, échelle 1/2 500. 3 P 1268
 + *exemplaire numérisé* : AD. 2 Num 12/1268

Section D dite de Ponce

Première feuille : parcelles 1-331, échelle 1/2 500. 3 P 1269
 + *exemplaire numérisé* : AD. 2 Num 12/1269
 Deuxième feuille : parcelles 332-663, échelle 1/2 500. 3 P 1270
 + *exemplaire numérisé* : AD. 2 Num 12/1270

Section E dite de la Rapaudière

Première feuille : parcelles 1-342, échelle 1/2 500. 3 P 1271
 + *exemplaire numérisé* : AD. 2 Num 12/1271
 Deuxième feuille : parcelles 343-832, échelle 1/2 500. 3 P 1272
 + *exemplaire numérisé* : AD. 2 Num 12/1272

Pomeys (1814-1815)

*Voir aussi : Saint-Symphorien-sur-Coise, tableau d'assemblage,
sections A (1^{ère} feuille) et C.*

P

Tableau d'assemblage

Feuille unique : échelle 1/10 000. 3 P 1273
 + *exemplaire numérisé* : AD atlas 3 P 2603*. 2 Num 8/1273

Section A dite de Chavannes

Première feuille : échelle 1/2 500. 3 P 1274
 + *exemplaire numérisé* : AD atlas 3 P 2603*. 2 Num 8/1274
 Deuxième feuille : échelle 1/2 500. 3 P 1275
 + *exemplaire numérisé* : AD atlas 3 P 2603*. 2 Num 8/1275
 Troisième feuille : échelle 1/2 500. 3 P 1276
 + *exemplaire numérisé* : AD atlas 3 P 2603*. 2 Num 8/1276

Section B dite de Fourchet

Première feuille : échelle 1/2 500. 3 P 1277
 + *exemplaire numérisé* : AD atlas 3 P 2603*. 2 Num 8/1277
 Deuxième feuille : échelle 1/2 500. 3 P 1278
 + *exemplaire numérisé* : AD atlas 3 P 2603*. 2 Num 8/1278

Section C dite du Bourg

Première feuille : échelle 1/2 500. 3 P 1279
 + *exemplaire numérisé* : AD atlas 3 P 2603*. 2 Num 8/1279
 Deuxième feuille : échelle 1/2 500. 3 P 1280
 + *exemplaire numérisé* : AD atlas 3 P 2603*. 2 Num 8/1280
 Troisième feuille : échelle 1/2 500. 3 P 1281
 + *exemplaire numérisé* : AD atlas 3 P 2603*. 2 Num 8/1281

Section D dite des Ormes

Première feuille : échelle 1/2 500. 3 P 1282
 + *exemplaire numérisé* : AD atlas 3 P 2603*. 2 Num 8/1282
 Deuxième feuille : échelle 1/2 500. 3 P 1283
 + *exemplaire numérisé* : AD atlas 3 P 2603*. 2 Num 8/1283
 Troisième feuille : échelle 1/2 500. 3 P 1284
 + *exemplaire numérisé* : AD atlas 3 P 2603*. 2 Num 8/1284
 Quatrième feuille : échelle 1/2 500. 3 P 1285
 + *exemplaire numérisé* : AD atlas 3 P 2603*. 2 Num 8/1285

Pommiers

(1829)

Tableau d'assemblage

Feuille unique : échelle 1/10000. 3 P 1286
+ *exemplaire numérisé* : AD. 2 Num 13/1286

Section A dite des Bonnetières

Feuille unique: parcelles 1-651, échelle 1/2 500. 3 P 1287
+ *exemplaire numérisé* : AD. 2 Num 13/1287

Section B dite de Bel-Air

Première feuille : parcelles 1-152, échelle 1/2 500. 3 P 1288
+ *exemplaire numérisé* : AD. 2 Num 13/1288
Deuxième feuille : parcelles 153-370, échelle 1/2 500. 3 P 1289
+ *exemplaire numérisé* : AD. 2 Num 13/1289

Section C dite du Bourg

Première feuille : parcelles 1-739, échelle 1/2 500. 3 P 1290
+ *exemplaire numérisé* : AD. 2 Num 13/1290
Deuxième feuille : parcelles 740-1143, échelle 1/2 500. 3 P 1291
+ *exemplaire numérisé* : AC. 2 Num 13/1291

Pont-Trambouze

Voir Bourg-de-Thizy, Cours et Mardore.

Pontcharra-sur-Turdine

Voir Saint-Loup.

Pouilly-le-Monial

(1829)

Tableau d'assemblage

Feuille unique : échelle 1/10000. 3 P 1299
+ *exemplaire numérisé* : AD. 2 Num 4/1299

Section A dite de Pouilly

Feuille unique : parcelles 1-813, échelle 1/2 500. 3 P 1300

+ *exemplaire numérisé* : AD.

2 Num 4/1300

Section B dite de Plaine

Feuille unique : parcelles 1-670, échelle 1/2 500.

3 P 1301

+ *exemplaire numérisé* : AD.

2 Num 4/1301

Poule-les-Echarmeaux

(1811)

Tableau d'assemblage

Feuille unique : échelle 1/20 000.

3 P 1302

+ *exemplaire numérisé* : AD atlas 3 P 2601*.

2 Num 8/1302

Section A dite de la Roche d'Ayoux¹⁷⁴

Première feuille : échelle 1/2 500.

3 P 1303

+ *exemplaire numérisé* : AD atlas 3 P 2601*.

2 Num 8/1303

Deuxième feuille : échelle 1/2 500.

3 P 1304

+ *exemplaire numérisé* : AD atlas 3 P 2601*.

2 Num 8/1304

Section B dite d'Ezmonts

Feuille unique : parcelles 1-455, échelle 1/2 500.

3 P 1305

+ *exemplaire numérisé* : AD atlas 3 P 2601*.

2 Num 8/1305

Section C dite du Château

Feuille unique : parcelles 1-163, échelle 1/2 500.

3 P 1306

+ *exemplaire numérisé* : AD atlas 3 P 2601*.

2 Num 8/1306

Section D dite de Crozet

Feuille unique : parcelles 1-425, échelle 1/2 500.

3 P 1307

+ *exemplaire numérisé* : AD atlas 3 P 2601*.

2 Num 8/1307

Section E dite du Mont-Gilbot

Feuille unique : échelle 1/2 500.

3 P 1308

+ *exemplaire numérisé* : AD atlas 3 P 2601*.

2 Num 8/1308

Section F dite du Trèves

Première feuille : échelle 1/2 500.

3 P 1309

+ *exemplaire numérisé* : AD atlas 3 P 2601*.

2 Num 8/1309

Deuxième feuille : échelle 1/2 500.

3 P 1310

+ *exemplaire numérisé* : AD atlas 3 P 2601*.

2 Num 8/1310

174. Dite d'Anjou sur l'atlas.

Section G dite de Champrion

Feuille unique : parcelles 1-295, échelle 1/2 500. 3 P 1311
+ *exemplaire numérisé* : AD atlas 3 P 2601*. 2 Num 8/1311

Section H dite de Longefay

Première feuille : parcelles 1-486, échelle 1/2 500. 3 P 1312
+ *exemplaire numérisé* : AD atlas 3 P 2601*. 2 Num 8/1312
Deuxième feuille : parcelles 487-712, échelle 1/2 500. 3 P 1313
+ *exemplaire numérisé* : AD atlas 3 P 2601*. 2 Num 8/1313

Section I dite des Brosses

Feuille unique : échelle 1/2 500. 3 P 1314
+ *exemplaire numérisé* : AD atlas 3 P 2601*. 2 Num 8/1314

Section K dite de la Chavagne

Feuille unique : échelle 1/2 500. 3 P 1315
+ *exemplaire numérisé* : AD atlas 3 P 2601*. 2 Num 8/1315

Section L dite du Bourg

Feuille unique : échelle 1/2 500. 3 P 1316
+ *exemplaire numérisé* : AD atlas 3 P 2601*. 2 Num 8/1316

Section M dite du Persa

Feuille unique : échelle 1/2 500. 3 P 1317
+ *exemplaire numérisé* : AD atlas 3 P 2601*. 2 Num 8/1317

Section N dite de la Goutelle

Feuille unique : échelle 1/2 500. 3 P 1318
+ *exemplaire numérisé* : AD atlas 3 P 2601*. 2 Num 8/1318

Section O dite du Suchet

Feuille unique : échelle 1/2 500. 3 P 1319
+ *exemplaire numérisé* : AD atlas 3 P 2601*. 2 Num 8/1319

Section P dite des Aliers

Feuille unique : échelle 1/2 500. 3 P 1320
+ *exemplaire numérisé* : AD atlas 3 P 2601*. 2 Num 8/1320

Section Q dite de la Ronze

Feuille unique : échelle 1/2 500. 3 P 1321
+ *exemplaire numérisé* : AD atlas 3 P 2601*. 2 Num 8/1321

Section R dite de Corcellette

Feuille unique : échelle 1/2 500. 3 P 1322
+ *exemplaire numérisé* : AD atlas 3 P 2601*. 2 Num 8/1322

Section S dite de la Montagne de Pay

Première feuille : échelle 1/2 500. 3 P 1323

+ *exemplaire numérisé* : AD atlas 3 P 2601*. 2 Num 8/1323
 Deuxième feuille : échelle 1/2 500. 3 P 1324
 + *exemplaire numérisé* : AD atlas 3 P 2601*. 2 Num 8/1324

Section T dite de Pay

Première feuille : échelle 1/2 500. 3 P 1325
 + *exemplaire numérisé* : AD atlas 3 P 2601*. 2 Num 8/1325
 Deuxième feuille : échelle 1/2 500. 3 P 1326
 + *exemplaire numérisé* : AD atlas 3 P 2601*. 2 Num 8/1326

Section U dite de la Fay

Feuille unique : échelle 1/2 500. 3 P 1327
 + *exemplaire numérisé* : AD atlas 3 P 2601*. 2 Num 8/1327

Proprières

(1825)

Tableau d'assemblage

Feuille unique : échelle 1/10 000. 3 P 1328
 + *exemplaire numérisé* : AD. 2 Num 13/1328

Section A dite du Bourg

Première feuille : parcelles 1-400, échelle 1/2 500. 3 P 1329
 + *exemplaire numérisé* : AD. 2 Num 13/1329
 Deuxième feuille : parcelles 401-686, échelle 1/2 500. 3 P 1330
 + *exemplaire numérisé* : AD. 2 Num 13/1330

Section B dite de la Farges

Première feuille : parcelles 1-369, échelle 1/2 500. 3 P 1331
 + *exemplaire numérisé* : AD. 2 Num 13/1331
 Deuxième feuille : parcelles 370-593, échelle 1/2 500. 3 P 1332
 + *exemplaire numérisé* : AD. 2 Num 13/1332
 Troisième feuille : parcelles 594-616, échelle 1/2 500. 3 P 1333
 + *exemplaire numérisé* : AD. 2 Num 13/1333

Section C dite de la Gardette

Première feuille : parcelles 1-355, échelle 1/2 500. 3 P 1334
 + *exemplaire numérisé* : AD. 2 Num 13/1334
 Deuxième feuille : parcelles 356-550, échelle 1/2 500. 3 P 1335
 + *exemplaire numérisé* : AD. 2 Num 13/1335

Section D dite de Botton

Première feuille : parcelles 1-566, échelle 1/2 500. 3 P 1336
 + *exemplaire numérisé* : AD. 2 Num 13/1336
 Deuxième feuille : parcelles 567-901, échelle 1/2 500. 3 P 1337
 + *exemplaire numérisé* : AD. 2 Num 13/1337

Pusignan

(1812)

*La commune de Pusignan a été distraite du département de l'Isère
pour être rattachée à celui du Rhône en 1967.*

Tableau d'assemblage

Feuille unique : échelle 1/10000. 3 P 2357
+ *exemplaire numérisé* : AD. 2 Num 5/2357

Section A dite de Belvay

Feuille unique : échelle 1/2 500. 3 P 2358
+ *exemplaire numérisé* : AD. 2 Num 5/2358

Section B dite de Champ-Roti

Feuille unique : échelle 1/2 500. 3 P 2359
+ *exemplaire numérisé* : AD. 2 Num 5/2359

Section C dite de Vandessine

Feuille unique : échelle 1/2 500. 3 P 2360
+ *exemplaire numérisé* : AD. 2 Num 5/2360

Section D dite du Village et de Moison

Première feuille : échelle 1/2 500. 3 P 2361
+ *exemplaire numérisé* : AD. 2 Num 5/2361
Deuxième feuille : échelle 1/2 500. 3 P 2362
+ *exemplaire numérisé* : AD. 2 Num 5/2362

Section E dite de Lavala

Première feuille : échelle 1/2 500. 3 P 2363
+ *exemplaire numérisé* : AD. 2 Num 100/2363
Deuxième feuille : échelle 1/2 500. 3 P 2364
+ *exemplaire numérisé* : AD. 2 Num 5/2364

Quincié-en-Beaujolais

(1823)

Tableau d'assemblage

Feuille unique : échelle 1/10000. 3 P 1338
+ *exemplaire numérisé* : AC. 2 Num 13/1338

Section A dite d'Huire

Première feuille : parcelles 1-411bis, échelle 1/2 500. 3 P 1339

+ *exemplaire numérisé* : AD. 2 Num 13/1339
 Deuxième feuille : parcelles 412-701, échelle 1/2 500. 3 P 1340
 + *exemplaire numérisé* : AD. 2 Num 13/1340

Section B dite du Souzy

Première feuille : parcelles 1-339, échelle 1/2 500. 3 P 1341
 + *exemplaire numérisé* : AD. 2 Num 13/1341
 Deuxième feuille : parcelles 340-685, échelle 1/2 500. 3 P 1342
 + *exemplaire numérisé* : AD. 2 Num 13/1342

Section C dite du Bourg et Saint-Nizier

Première feuille : parcelles 1-246, échelle 1/2 500. 3 P 1343
 + *exemplaire numérisé* : AD. 2 Num 13/1343
 Deuxième feuille : parcelles 247-496, échelle 1/2 500. 3 P 1344
 + *exemplaire numérisé* : AD. 2 Num 13/1344

Section D dite de Chavanne

Feuille unique : parcelles 1-326, échelle 1/2 500. 3 P 1345
 + *exemplaire numérisé* : AD. 2 Num 13/1345

Section E dite de Fayolle et Chalonge

Première feuille : parcelles 1-363, échelle 1/2 500. 3 P 1346
 + *exemplaire numérisé* : AD. 2 Num 13/1346
 Deuxième feuille : parcelles 364-712, échelle 1/2 500. 3 P 1347
 + *exemplaire numérisé* : AD. 2 Num 13/1347

Section F dite du Pied de Molon

Feuille unique : parcelles 1-451, échelle 1/2 500. 3 P 1348
 + *exemplaire numérisé* : AD. 2 Num 13/1348

Section G dite de Montoux

Feuille unique : parcelles 1-526, échelle 1/2 500. 3 P 1349
 + *exemplaire numérisé* : AD. 2 Num /131349

Section H dite de Romarand et Vitrye

Feuille unique : parcelles 1-675, échelle 1/2 500. 3 P 1350
 + *exemplaire numérisé* : AD. 2 Num 13/1350

Quincieux

(1828)

Tableau d'assemblage

Feuille unique : échelle 1/10 000. 3 P 1351
 + *exemplaire numérisé* : AD. 2 Num 13/1351

Section A dite de Varennes

Première feuille : parcelles 1-97, échelle 1/2 500. 3 P 1352

+ <i>exemplaire numérisé</i> : AD.	2 Num 13/1352
Deuxième feuille : parcelles 98-300, échelle 1/2 500.	3 P 1353
+ <i>exemplaire numérisé</i> : AD.	2 Num 13/1353
Troisième feuille : parcelles 301-769, échelle 1/2 500.	3 P 1354
+ <i>exemplaire numérisé</i> : AD.	2 Num 13/1354
Quatrième feuille : parcelles 770-811, échelle 1/2 500.	3 P 1355
+ <i>exemplaire numérisé</i> : AD.	2 Num 13/1355

Section B dite de l'Île Bène

Première feuille : parcelles 1-30, échelle 1/2 500.	3 P 1356
+ <i>exemplaire numérisé</i> : AD.	2 Num 13/1356
Deuxième feuille : parcelles 31-243, échelle 1/2 500.	3 P 1357
+ <i>exemplaire numérisé</i> : AD.	2 Num 13/1357

Section C dite du Bourg

Première feuille : parcelles 1-912, échelle 1/2 500.	3 P 1358
+ <i>exemplaire numérisé</i> : AD.	2 Num 13/1358
Deuxième feuille ¹⁷⁵ : parcelles 913-1135, échelle 1/2 500.	3 P 1359
+ <i>exemplaire numérisé</i> : AD.	2 Num 13/1359

Section D dite de la Chapelle

Première feuille : parcelles 1-196, échelle 1/2 500.	3 P 1360
+ <i>exemplaire numérisé</i> : AD.	2 Num 13/1360
Deuxième feuille : parcelles 197-759, échelle 1/2 500.	3 P 1361
+ <i>exemplaire numérisé</i> : AC.	2 Num 13/1361

Section E dite des Billy

Première feuille : parcelles 1-273, échelle 1/2 500.	3 P 1362
+ <i>exemplaire numérisé</i> : AD.	2 Num 13/1362
Deuxième feuille : parcelles 274-497, échelle 1/2 500.	3 P 1363
+ <i>exemplaire numérisé</i> : AD.	2 Num 13/1363

Section F dite des Genestels

Feuille unique : parcelles 1-176, échelle 1/2 500.	3 P 1364
+ <i>exemplaire numérisé</i> : AD.	2 Num 13/1364

Ranchal
(1811)

Tableau d'assemblage

Feuille unique : échelle 1/10000.	3 P 1365
+ <i>exemplaire numérisé</i> : AD atlas 3 P 2601*.	2 Num 8/1365

175. Sur la feuille : développement du hameau Port Masson, échelle 1/1 250.

Section A dite des Fées

Feuille unique : parcelles 1-485, échelle 1/2 500. 3 P 1366
 + *exemplaire numérisé* : AD atlas 3 P 2601*. 2 Num 8/1366

Section B dite du Bourg

Première feuille : échelle 1/2 500. 3 P 1367
 + *exemplaire numérisé* : AD atlas 3 P 2601*. 2 Num 8/1367
 Deuxième feuille : échelle 1/2 500. 3 P 1368
 + *exemplaire numérisé* : AD atlas 3 P 2601*. 2 Num 8/1368

Section C dite de la Roche

Feuille unique : échelle 1/2 500. 3 P 1369
 + *exemplaire numérisé* : AD atlas 3 P 2601*. 2 Num 8/1369

Section D dite de la Bretonnière¹⁷⁶

Feuille unique : échelle 1/2 500. 3 P 1370
 + *exemplaire numérisé* : AD atlas 3 P 2601*. 2 Num 8/1370

Section E dite du Sorlin¹⁷⁷

Feuille unique : échelle 1/2 500. 3 P 1371
 + *exemplaire numérisé* : AD atlas 3 P 2601*. 2 Num 8/1371

Section F dite de la Brosse

Feuille unique : échelle 1/2 500. 3 P 1372
 + *exemplaire numérisé* : AD atlas 3 P 2601*. 2 Num 8/1372

Section G dite de la Sep

Feuille unique : échelle 1/2 500. 3 P 1373
 + *exemplaire numérisé* : AD atlas 3 P 2601*. 2 Num 8/1373

Régnié

(1823)

*Les communes de Régnié et Durette fusionnent en 1972
 pour former la nouvelle commune de **Régnié-Durette**.*

Tableau d'assemblage

Feuille unique : échelle 1/10 000. 3 P 1374
 + *exemplaire numérisé* : AC. 2 Num 13/1374

Section A dite de Combe-Vallet

Feuille unique : parcelles 1-397, échelle 1/2 500. 3 P 1375

176. Dite de la Bessonière sur l'atlas.

177. Dite de la Roche sur l'atlas.

+ *exemplaire numérisé* : AC. 2 Num 13/1375

Section B dite de la Ronze

Première feuille : parcelles 1-305, échelle 1/2 500. 3 P 1376

+ *exemplaire numérisé* : AC. 2 Num 13/1376

Deuxième feuille : parcelles 306-957, échelle 1/2 500. 3 P 1377

+ *exemplaire numérisé* : AC. 2 Num 13/1377

Section C dite du Bourg et Ponchon

Première feuille : parcelles 1-626, échelle 1/2 500. 3 P 1378

+ *exemplaire numérisé* : AC. 2 Num 13/1378

Deuxième feuille : parcelles 627-868, échelle 1/2 500. 3 P 1379

+ *exemplaire numérisé* : AC. 2 Num 13/1379

Régnié-Durette

Voir Régnié et Durette.

Rillieux-la-Pape

(1834)

La commune de Rillieux-la-Pape a été distraite du département de l'Ain pour être rattachée à celui du Rhône en 1967.

Voir aussi : Miribel (département de l'Ain).

Tableau d'assemblage

Feuille unique¹⁷⁸ : échelle 1/10000.

+ *exemplaire numérisé* : AC. 2 Num 17/120365

Section A dite des Grands-Champs

Première feuille : parcelles 1-158, échelle 1/1 250. 3 P 2366

+ *exemplaire numérisé* : AC. 2 Num 17/2366

Deuxième feuille : parcelles 159-336, échelle 1/1 250. 3 P 2367

+ *exemplaire numérisé* : AC. 2 Num 17/2367

Troisième feuille : parcelles 337-651, échelle 1/1 250. 3 P 2368

+ *exemplaire numérisé* : AC. 2 Num 17/2368

Quatrième feuille : parcelles 652-863, échelle 1/1 250. 3 P 2369

+ *exemplaire numérisé* : AC. 2 Num 17/2369

Cinquième feuille : parcelles 864-1054, échelle 1/1 250. 3 P 2370

178. Cette feuille manque dans la collection des plans versés par la direction départementale du

+ *exemplaire numérisé* : AC. 2 Num 17/2370

Section B dite des Grandes-Terres

Première feuille : échelle 1/1 250. 3 P 2371

+ *exemplaire numérisé* : AC. 2 Num 17/2371

Deuxième feuille : échelle 1/1 250. 3 P 2372

+ *exemplaire numérisé* : AC. 2 Num 17/2372

Troisième feuille : échelle 1/1 250. 3 P 2373

+ *exemplaire numérisé* : AD. 2 Num 17/2373

Quatrième feuille : échelle 1/1 250. 3 P 2374

+ *exemplaire numérisé* : AD. 2 Num 17/2374

Section C dite de Crépieux

Première feuille : parcelles 1-179, échelle 1/1 250. 3 P 2375

+ *exemplaire numérisé* : AD. 2 Num 17/2375

Deuxième feuille : parcelles 180-447, échelle 1/2 500. 3 P 2376

+ *exemplaire numérisé* : AD. 2 Num 103/2376

Section D dite de la Pape

Première feuille : parcelles 1-240, échelle 1/1 250. 3 P 2377

+ *exemplaire numérisé* : AD. 2 Num 17/2377

Deuxième feuille : parcelles 241-511, échelle 1/1 250. 3 P 2378

+ *exemplaire numérisé* : AD. 2 Num 17/2378

Troisième feuille : parcelles 512-661, échelle 1/1 250. 3 P 2379

+ *exemplaire numérisé* : AD. 2 Num 17/2379

Section E dite de Rillieux

Première feuille : parcelles 1-190, échelle 1/1 250. 3 P 2380

+ *exemplaire numérisé* : AC. 2 Num 17/2380

Deuxième feuille : parcelles 191-441, échelle 1/1 250. 3 P 2381

+ *exemplaire numérisé* : AC. 2 Num 17/2381

Troisième feuille : parcelles 442-614, échelle 1/1 250. 3 P 2382

+ *exemplaire numérisé* : AC. 2 Num 17/2382

Quatrième feuille : échelle 1/1 250. 3 P 2383

+ *exemplaire numérisé* : AC. 2 Num 17/2383

Cinquième feuille : échelle 1/1 250. 3 P 2384

+ *exemplaire numérisé* : AC. 2 Num 17/2384

Riverie

[1812]

Section unique

Feuille unique : échelle 1/1 250. 3 P 1383

+ *exemplaire numérisé* : AD atlas 3 P 2599*. 2 Num 8/1383

R

Rivolet (1830)

Tableau d'assemblage

Feuille unique : échelle 1/10000. 3 P 1384
+ *exemplaire numérisé* : AD. 2 Num 13/1384

Section A dite de la Côte

Première feuille : parcelles 1-200, échelle 1/2 500. 3 P 1385
+ *exemplaire numérisé* : AD. 2 Num 13/1385
Deuxième feuille : parcelles 201-325, échelle 1/2 500. 3 P 1386
+ *exemplaire numérisé* : AD. 2 Num 13/1386

Troisième feuille : parcelles 326-520, échelle 1/2 500. 3 P 1387
+ *exemplaire numérisé* : AD. 2 Num 13/1387

Section B dite du Sandrin

Première feuille : parcelles 1-69, échelle 1/2 500. 3 P 1388
+ *exemplaire numérisé* : AD. 2 Num 13/1388
Deuxième feuille : parcelles 70-224, échelle 1/2 500. 3 P 1389
+ *exemplaire numérisé* : AD. 2 Num 13/1389
Troisième feuille : parcelles 225-417, échelle 1/2 500. 3 P 1390
+ *exemplaire numérisé* : AD. 2 Num 13/1390
Quatrième feuille : parcelles 418-685, échelle 1/2 500. 3 P 1391
+ *exemplaire numérisé* : AD. 2 Num 13/1391

Section C dite de Pierre Filant

Feuille unique : parcelles 1-339, échelle 1/2 500. 3 P 1392
+ *exemplaire numérisé* : AD. 2 Num 13/1392

Section D dite du Bourg

Feuille unique : parcelles 1-439, échelle 1/2 500. 3 P 1393
+ *exemplaire numérisé* : AD. 2 Num 13/1393

Section E dite de la Croix de Fer

Feuille unique : parcelles 1-416, échelle 1/2 500. 3 P 1394
+ *exemplaire numérisé* : AD. 2 Num 13/1394

Rochetaillée-sur-Saône (1827)

Tableau d'assemblage

Feuille unique : échelle 1/10000. 3 P 1395
+ *exemplaire numérisé* : AD. 2 Num 4/1395

Section unique

Feuille unique : parcelles 1-753, échelle 1/2 500. 3 P 1396
 + *exemplaire numérisé* : AD. 2 Num 4/1396

Ronno

(1817)

Tableau d'assemblage

Feuille unique : échelle 1/10 000. 3 P 1397
 + *exemplaire numérisé* : AD. 2 Num 13/1397

Section A dite des Mollières

Première feuille : parcelles 1-246, échelle 1/2 500. 3 P 1398
 + *exemplaire numérisé* : AD. 2 Num 13/1398
 Deuxième feuille¹⁷⁹ : parcelles 247-603, échelle 1/2 500. 3 P 1399
 + *exemplaire numérisé* : AD. 2 Num 13/1399
 Troisième feuille¹⁸⁰ : parcelles 607-973, échelle 1/2 500. 3 P 1400
 + *exemplaire numérisé* : AD. 2 Num 13/1400

Section B dite de la Montagne

Première feuille : parcelles 1-321, échelle 1/2 500. 3 P 1401
 + *exemplaire numérisé* : AD. 2 Num 13/1401
 Deuxième feuille : parcelles 322-357, échelle 1/2 500. 3 P 1402
 + *exemplaire numérisé* : AD. 2 Num 13/1402

Section C dite des Salles

Première feuille : parcelles 1-93, échelle 1/2 500. 3 P 1403
 + *exemplaire numérisé* : AD. 2 Num 13/1403
 Deuxième feuille : parcelles 94-317, échelle 1/2 500. 3 P 1404
 + *exemplaire numérisé* : AD. 2 Num 13/1404
 Troisième feuille : parcelles 318-409, échelle 1/2 500. 3 P 1405
 + *exemplaire numérisé* : AD. 2 Num 13/1405

Section D dite du Bourg

Première feuille : parcelles 1-339, échelle 1/2 500. 3 P 1406
 + *exemplaire numérisé* : AD. 2 Num 13/1406
 Deuxième feuille : parcelles 340-482, échelle 1/2 500. 3 P 1407

179. Sur la feuille : développement du hameau des Mollières, échelle 1/1 250.

180. Sur la feuille : développement d'une partie non identifiée, échelle 1/1 250.

181. Sur la feuille : développement du bourg, du hameau de Monnet et de parties non identifiées, échelle 1/1 250.

182. Sur la feuille : développement des hameaux du Colas et des Tardiers, échelle 1/1 250.

183. Sur la feuille : développement d'une partie non identifiée, échelle 1/1 250.

Deuxième feuille : parcelles 218-310, échelle 1/2 500. 3 P 1413
+ *exemplaire numérisé* : AD. 2 Num 13/1413

Rontalon (1812)

Tableau d'assemblage

Feuille unique : échelle 1/10000. 3 P 1414
+ *exemplaire numérisé* : AD atlas 3 P 2599*. 2 Num 8/1414

Section A dite de Fond-de-Vin

Feuille unique : échelle 1/2 500. 3 P 1415
+ *exemplaire numérisé* : AD atlas 3 P 2599*. 2 Num 8/1415

Section B dite de Bouchat

Feuille unique : échelle 1/2 500. 3 P 1416
+ *exemplaire numérisé* : AD atlas 3 P 2599*. 2 Num 8/1416

Section C dite de Ravière

Feuille unique : échelle 1/2 500. 3 P 1417
+ *exemplaire numérisé* : AD atlas 3 P 2599*. 2 Num 8/1417

Section D dite de Surgeon

Première feuille : échelle 1/2 500. 3 P 1418
+ *exemplaire numérisé* : AD atlas 3 P 2599*. 2 Num 8/1418
Deuxième feuille : échelle 1/2 500. 3 P 1419
+ *exemplaire numérisé* : AD atlas 3 P 2599*. 2 Num 8/1419

Section E dite des Iranges

Feuille unique : échelle 1/2 500. 3 P 1420
+ *exemplaire numérisé* : AD atlas 3 P 2599*. 2 Num 8/1420

Section F dite de Fond-Drieu

Feuille unique : échelle 1/2 500. 3 P 1421
+ *exemplaire numérisé* : AD atlas 3 P 2599*. 2 Num 8/1421

Section G dite de Mon-Rond

Première feuille : échelle 1/2 500. 3 P 1422
+ *exemplaire numérisé* : AD atlas 3 P 2599*. 2 Num 8/1422
Deuxième feuille : échelle 1/2 500. 3 P 1423
+ *exemplaire numérisé* : AD atlas 3 P 2599*. 2 Num 8/1423

Section H dite de Fond-Valieu

Feuille unique : échelle 1/2 500. 3 P 1424
+ *exemplaire numérisé* : AD atlas 3 P 2599*. 2 Num 8/1424

Sain-Bel

(1828)

Voir aussi : *Saint-Pierre-la-Palud*, tableau d'assemblage.

Tableau d'assemblage

Feuille unique : échelle 1/10 000. 3 P 1425
 + *exemplaire numérisé* : AD. 2 Num 13/1425

Section unique

Feuille unique : parcelles 1-620, échelle 1/2 500. 3 P 1426
 + *exemplaire numérisé* : AD. 2 Num 13/1426

Saint-Andéol-le-Château

(1808)

Voir aussi : *Saint-Martin-de-Cornas*, section B.

Tableau d'assemblage

Feuille unique : échelle 1/10 000. 3 P 1484
 + *exemplaire numérisé* : AD atlas 3 P 2613*. 2 Num 8/1484

Section A dite des Echirayes

Feuille unique : parcelles 1-136, échelle 1/2 500. 3 P 1485
 + *exemplaire numérisé* : AD atlas 3 P 2613*. 2 Num 8/1485

Section B dite de Liversin

Feuille unique : parcelles 1-507, échelle 1/2 500. 3 P 1486
 + *exemplaire numérisé* : AD atlas 3 P 2613*. 2 Num 8/1486

Section C dite des Echirayes et Vernay

Feuille unique : parcelles 1-232, échelle 1/2 500. 3 P 1487
 + *exemplaire numérisé* : AD atlas 3 P 2613*. 2 Num 8/1487

Section D dite de Cloyeux

Feuille unique : parcelles 1-620, échelle 1/2 500. 3 P 1488
 + *exemplaire numérisé* : AD atlas 3 P 2613*. 2 Num 8/1488

Section E dite du Rat

Feuille unique : parcelles 1-210, échelle 1/2 500. 3 P 1489
 + *exemplaire numérisé* : AD atlas 3 P 2613*. 2 Num 8/1489

Section F dite de Barotière et Pont-Rompu

Feuille unique : parcelles 1-219, échelle 1/2 500. 3 P 1490
 + *exemplaire numérisé* : AD atlas 3 P 2613*. 2 Num 8/1490

Section G dite de la Rivoire

Feuille unique : parcelles 1-69, échelle 1/2 500. 3 P 1491
+ *exemplaire numérisé* : AD atlas 3 P 2613*. 2 Num 8/1491

Saint-André-la-Côte

(1812)

Tableau d'assemblage

Feuille unique : échelle 1/10000. 3 P 1492
+ *exemplaire numérisé* : AD. 2 Num 4/1492

Section A dite de Pierre-Longue

Feuille unique : échelle 1/2 500. 3 P 1493
+ *exemplaire numérisé* : AD. 2 Num 4/1493

Section B dite du Chatel

Feuille unique : échelle 1/2 500. 3 P 1494
+ *exemplaire numérisé* : AD. 2 Num 4/1494

Section C dite du Rampaux

Feuille unique : échelle 1/2 500. 3 P 1495
+ *exemplaire numérisé* : AD. 2 Num 4/1495

Saint-Appolinaire

(1818)

Tableau d'assemblage

Feuille unique : échelle 1/10000. 3 P 1496
+ *exemplaire numérisé* : AD. 2 Num 4/1496

Section A dite du Bourg

Première feuille : parcelles 1-121, échelle 1/2 500. 3 P 1497
+ *exemplaire numérisé* : AD. 2 Num 4/1497
Deuxième feuille : parcelles 122-422, échelle 1/2 500. 3 P 1498
+ *exemplaire numérisé* : AD. 2 Num 4/1498
Troisième feuille¹⁸⁴ : parcelles 423-657, échelle 1/2 500. 3 P 1499
+ *exemplaire numérisé* : AD. 2 Num 4/1499

184. Sur la feuille : développement du bourg et du hameau du Mas, échelle 1/1 250.

Section B dite du Creuzet

Première feuille : parcelles 1-73, échelle 1/2 500.	3 P 1500
+ <i>exemplaire numérisé</i> : AD.	2 Num 4/1500
Deuxième feuille : parcelles 74-192, échelle 1/2 500.	3 P 1501
+ <i>exemplaire numérisé</i> : AD.	2 Num 4/1501

Saint-Bonnet-de-Mure

(1809)

La commune de Saint-Bonnet-de-Mure a été distraite du département de l'Isère pour être rattachée à celui du Rhône en 1967.

Tableau d'assemblage

Feuille unique : échelle 1/20 000.	3 P 2387
+ <i>exemplaire numérisé</i> : AD.	2 Num 17/2387

Section A dite de Planaise et Dormon

Feuille unique : échelle 1/2 500.	3 P 2388
+ <i>exemplaire numérisé</i> : AD.	2 Num 17/2388

Section B dite de Dormon et Mesilly

Première feuille : échelle 1/2 500.	3 P 2389
+ <i>exemplaire numérisé</i> : AD.	2 Num 17/2389
Deuxième feuille : échelle 1/2 500.	3 P 2390
+ <i>exemplaire numérisé</i> : AD.	2 Num 17/2390

Section C dite de Grand-Champ

Feuille unique : échelle 1/2 500.	3 P 2391
+ <i>exemplaire numérisé</i> : AD.	2 Num 17/2391

Section D dite de la Plaine, Coupelière, Charnay et la Motte

Feuille unique : échelle 1/2 500.	3 P 2392
+ <i>exemplaire numérisé</i> : AD.	2 Num 17/2392

Section E dite de Saint-Bonnet-de-Mure

Première feuille : échelle 1/2 500.	3 P 2393
+ <i>exemplaire numérisé</i> : AD.	2 Num 17/2393
Deuxième feuille : échelle 1/2 500.	3 P 2394
+ <i>exemplaire numérisé</i> : AD.	2 Num 17/2394

Section F dite de la Plaine dessous Saint-Bonnet

Première feuille : échelle 1/2 500.	3 P 2395
+ <i>exemplaire numérisé</i> : AD.	2 Num 17/2395
Deuxième feuille : échelle 1/2 500.	3 P 2396

+ *exemplaire numérisé* : AD. 2 Num 17/2396
Troisième feuille : échelle 1/2 500. 3 P 2397
+ *exemplaire numérisé* : AD. 2 Num 17/2397

Saint-Bonnet-des-Bruyères (1825)

Tableau d'assemblage

Feuille unique : échelle 1/10000. 3 P 1502
+ *exemplaire numérisé* : AD. 2 Num 4/1502

Section A dite du Villard

Feuille unique : parcelles 1-750, échelle 1/2 500. 3 P 1503
+ *exemplaire numérisé* : AD. 2 Num 4/1503

Section B dite de Thellay

Première feuille : parcelles 1-399, échelle 1/2 500. 3 P 1504
+ *exemplaire numérisé* : AD. 2 Num 4/1504
Deuxième feuille : parcelles 400-1108, échelle 1/2 500. 3 P 1505
+ *exemplaire numérisé* : AD. 2 Num 4/1505

Section C dite des Musseries

Première feuille : parcelles 1-564, échelle 1/2 500. 3 P 1506
+ *exemplaire numérisé* : AD. 2 Num 4/1506
Deuxième feuille : parcelles 565-1277, échelle 1/2 500. 3 P 1507
+ *exemplaire numérisé* : AD. 2 Num 4/1507

Section D dite de Villemartin

Première feuille : parcelles 1-604, échelle 1/2 500. 3 P 1508
+ *exemplaire numérisé* : AD. 2 Num 4/1508
Deuxième feuille : parcelles 605-1273, échelle 1/2 500. 3 P 1509
+ *exemplaire numérisé* : AD. 2 Num 4/1509

Section E dite du Bourg

Première feuille : parcelles 1-586, échelle 1/2 500. 3 P 1510
+ *exemplaire numérisé* : AD. 2 Num 4/1510
Deuxième feuille : parcelles 587-1351, échelle 1/2 500. 3 P 1511
+ *exemplaire numérisé* : AD. 2 Num 4/1511

Saint-Bonnet-le-Troncy (1811)

Une partie du territoire de la commune de saint-Bonnet-le-Troncy a été

distraite
pour former celle de **Meaux-la-Montagne** en 1844.

Tableau d'assemblage

Feuille unique¹⁸⁵ : échelle 1/10 000. 3 P 1512
+ *exemplaire numérisé* : AD atlas 3 P 2600*. 2 Num 8/1512

Section A dite de Goute-Longe et Renard

Première feuille : parcelles 1-363, échelle 1/2 500. 3 P 1513
+ *exemplaire numérisé* : AD atlas 3 P 2600*. 2 Num 8/1513
Deuxième feuille : parcelles 364-572, échelle 1/2 500. 3 P 1514
+ *exemplaire numérisé* : AD atlas 3 P 2600*. 2 Num 8/1514

Section B dite du Bourg et du Bois-Noir

Première feuille¹⁸⁶ : échelle 1/2 500. 3 P 1515
+ *exemplaire numérisé* : AD atlas 3 P 2600*. 2 Num 8/1515
Deuxième feuille : échelle 1/2 500. 3 P 1516
+ *exemplaire numérisé* : AD atlas 3 P 2600*. 2 Num 8/1516

Section C dite Cambry et Chatellus

Première feuille : échelle 1/2 500. 3 P 1517
+ *exemplaire numérisé* : AD atlas 3 P 2600*. 2 Num 8/1517
Deuxième feuille : échelle 1/2 500. 3 P 1518
+ *exemplaire numérisé* : AD atlas 3 P 2600*. 2 Num 100/1518

Section D dite de Frelon et Combris

Première feuille : échelle 1/2 500. 3 P 1519
+ *exemplaire numérisé* : AD atlas 3 P 2600*. 2 Num 8/1519
Deuxième feuille : échelle 1/2 500. 3 P 1520
+ *exemplaire numérisé* : AD atlas 3 P 2600*. 2 Num 100/1520

Section E dite de Lorey, Munal et Buciel

Première feuille¹⁸⁷ : échelle 1/2 500. 3 P 1521
+ *exemplaire numérisé* : AD atlas 3 P 2600*. 2 Num 8/1521
Deuxième feuille¹⁸⁸ : échelle 1/2 500. 3 P 1522
+ *exemplaire numérisé* : AD atlas 3 P 2600*. 2 Num 8/1522

Section F dite de Pizeru de Lorcy et de la Forêt

185. Partie du tableau d'assemblage teinte en jaune avec la mention suivante : « Partie cédée à la commune de Meaux-la-Montagne », non reprise sur l'atlas.

186. Sur la feuille : développement du hameau du Suchet, échelle 1/1250, non repris sur l'atlas.

187. Sur la feuille : partie teinte en jaune avec la mention suivante : « Partie cédée à la commune de Meaux-la-Montagne » et partie hachurée en bleu avec tampon « Remembré. Section ZA de Meaux-la-Montagne », non reprise sur l'atlas.

188. Sur la feuille : partie teinte en jaune avec la mention suivante : « Partie cédée à la commune de Meaux-la-Montagne » et partie détournée en bleu avec tampon « Remembré. Section ZA de Meaux-la-Montagne », non reprise sur l'atlas.

Feuille unique : échelle 1/2 500. 3 P 1523
 + *exemplaire numérisé* : AD atlas 3 P 2600*. 2 Num 8/1523

Section G dite de la Forêt et du Crest

Feuille unique : échelle 1/2 500. 3 P 1524
 + *exemplaire numérisé* : AD atlas 3 P 2600*. 2 Num 8/1524

Section H dite de Buciel et Roche-Bas

Feuille unique¹⁸⁹ : échelle 1/2 500. 3 P 1525
 + *exemplaire numérisé* : AD atlas 3 P 2600*. 2 Num 8/1525

Saint-Christophe-la-Montagne
 (1825)

S

Tableau d'assemblage

Feuille unique : échelle 1/10000. 3 P 1538
 + *exemplaire numérisé* : AD. 2 Num 4/1538

Section A dite de Vaujon et Montsasset

Première feuille : parcelles 1-593, échelle 1/2 500. 3 P 1539
 + *exemplaire numérisé* : AD. 2 Num 4/1539
 Deuxième feuille : parcelles 594-1138, échelle 1/2 500. 3 P 1540
 + *exemplaire numérisé* : AD. 2 Num 4/1540

Section B dite du Bourg

Première feuille : parcelles 1-145, échelle 1/2 500. 3 P 1541
 + *exemplaire numérisé* : AD. 2 Num 4/1541
 Deuxième feuille : parcelles 146-841, échelle 1/2 500. 3 P 1542
 + *exemplaire numérisé* : AD. 2 Num 4/1542
 Troisième feuille : parcelles 832bis-1091, échelle 1/2 500. 3 P 1543
 + *exemplaire numérisé* : AD. 2 Num 4/1543

Section C dite de Pressavin

Première feuille : parcelles 1-130, échelle 1/2 500. 3 P 1544
 + *exemplaire numérisé* : AD. 2 Num 4/1544
 Deuxième feuille : parcelles 131-274, échelle 1/2 500. 3 P 1545
 + *exemplaire numérisé* : AD. 2 Num 4/1545

Section D dite du Paquier

Première feuille : parcelles 1-224, échelle 1/2 500. 3 P 1546
 + *exemplaire numérisé* : AD. 2 Num 4/1546

189. Sur la feuille : partie teinte en jaune avec la mention suivante : « Partie cédée à la commune de Meaux-la-Montagne », non reprise sur l'atlas.

Deuxième feuille : parcelles 225-481, échelle 1/2 500. 3 P 1547
+ *exemplaire numérisé* : AD. 2 Num 4/1547

Saint-Clément-de-Vers

*Voir Saint-Igny-de-Vers et
Saint-Germain-la-Montagne (département de la Loire).*

COPIE MODIFIÉE DU PLAN NAPOLÉONIEN

Sections B et C

Feuille unique : [1868], échelle 1/2 500. 3 P 2590
+ *exemplaire numérisé* : AD. 2 Num 13/2590

Saint-Clément-les-Places

(1826)

Tableau d'assemblage

Feuille unique : échelle 1/10 000. 3 P 1554
+ *exemplaire numérisé* : AD. 2 Num 4/1554

Section A dite la Pra et Vial

Feuille unique : parcelles 1-267, échelle 1/2 500. 3 P 1555
+ *exemplaire numérisé* : AD. 2 Num 4/1555

Section B dite du Roussiaud

Première feuille : parcelles 1-83, échelle 1/2 500. 3 P 1556
+ *exemplaire numérisé* : AD. 2 Num 4/1556
Deuxième feuille : parcelles 84-190, échelle 1/2 500. 3 P 1557
+ *exemplaire numérisé* : AD. 2 Num 4/1557

Section C dite du Bourg et Subrin

Première feuille : parcelles 1-312, échelle 1/2 500. 3 P 1558
+ *exemplaire numérisé* : AD. 2 Num 4/1558
Deuxième feuille : parcelles 313-661, échelle 1/2 500. 3 P 1559
+ *exemplaire numérisé* : AD. 2 Num 4/1559

Section D dite de l'Ermitage

Première feuille : parcelles 1-233, échelle 1/2 500. 3 P 1560
+ *exemplaire numérisé* : AD. 2 Num 4/1560

Deuxième feuille : parcelles 234-520, échelle 1/2 500. 3 P 1561
+ *exemplaire numérisé* : AD. 2 Num 4/1561

Saint-Clément-sur-Valsonne (1819)

Tableau d'assemblage

Feuille unique : échelle 1/10000. 3 P 1562
+ *exemplaire numérisé* : AD. 2 Num 4/1562

Section A dite du Bourg

Première feuille : parcelles 1-287, échelle 1/1 250. 3 P 1563
+ *exemplaire numérisé* : AD. 2 Num 4/1563
Deuxième feuille : parcelles 288-581, échelle 1/2 500. 3 P 1564
+ *exemplaire numérisé* : AD. 2 Num 4/1564
Troisième feuille : parcelles 583-869, échelle 1/2 500. 3 P 1565
+ *exemplaire numérisé* : AD. 2 Num 4/1565

Section B dite de la Tuilerie

Première feuille : parcelles 1-138, échelle 1/2 500. 3 P 1566
+ *exemplaire numérisé* : AD. 2 Num 4/1566
Deuxième feuille : parcelles 139-290, échelle 1/2 500. 3 P 1567
+ *exemplaire numérisé* : AD. 2 Num 4/1567

Section C dite de la Maletière

Feuille unique : parcelles 1-500, échelle 1/2 500. 3 P 1568
+ *exemplaire numérisé* : AD. 2 Num 4/1568

Section D dite de Lesté

Feuille unique : échelle 1/2 500. 3 P 1569
+ *exemplaire numérisé* : AD. 2 Num 4/1569

Section E dite du Trouilly

Première feuille : parcelles 1-306, échelle 1/2 500. 3 P 1570
+ *exemplaire numérisé* : AD. 2 Num 4/1570
Deuxième feuille : parcelles 307-387, échelle 1/2 500. 3 P 1571
+ *exemplaire numérisé* : AD. 2 Num 4/1571

Section F dite du Jarret

Feuille unique : échelle 1/2 500. 3 P 1572
+ *exemplaire numérisé* : AD. 2 Num 4/1572

Saint-Cyr-au-Mont-d'Or (1824-1825)

Tableau d'assemblage

Feuille unique¹⁹⁰ : échelle 1/10 000. 3 P 1581
 + *exemplaire numérisé* : AC. 2 Num 14/1581

Section A dite de Montou

Feuille unique : parcelles 1-470, échelle 1/2 500. 3 P 1582
 + *exemplaire numérisé* : AC. 2 Num 14/1582

Section B dite de Montcindre

Feuille unique : parcelles 1-528, échelle 1/2 500. 3 P 1583
 + *exemplaire numérisé* : AC. 2 Num 14/1583

Section C dite du Bourg

Feuille unique : parcelles 1-1312, échelle 1/2 500. 3 P 1584
 + *exemplaire numérisé* : AC. 2 Num 14/1584

Section D dite de la Chaux

Feuille unique¹⁹¹ : parcelles 1-1231, échelle 1/2 500. 3 P 1585
 + *exemplaire numérisé* : AC. 2 Num 14/1585

Section E dite de Vacques

Feuille unique¹⁹² : parcelles 1-478, échelle 1/2 500. 3 P 1050
 + *exemplaire numérisé* : AC. 2 Num 12/1050

Saint-Cyr-le-Chatoux (1830)

Tableau d'assemblage

Feuille unique : échelle 1/10 000. 3 P 1586
 + *exemplaire numérisé* : AD. 2 Num 4/1586

190. Sur la feuille : partie teinte en jaune avec mention « Section B de Saint-Rambert-l'Île-Barbe », partie hachurée en noir avec mention « Parcelles cédées pour 1955 à la commune de Collonges-au-Mont-d'Or », indication d'une partie par une flèche avec mention « Parcelles [cédées pour] 1955 par [la commune de] Collonges-su-Mont-d'Or », partie hachurée en noir avec mention « Partie cédée pour 1957 à la commune de Saint-Rambert-l'Île-Barbe (arrêté préfectoral du 17 juin 1955) ».

191. Sur la feuille : partie hachurée en noir avec mention « Parcelles cédées pour 1955 à la commune de Collonges-au-Mont-d'Or », indication d'une partie par une flèche avec mention « Parcelles cédées pour 1955 par la commune de Collonges-su-Mont-d'Or », partie hachurée en noir avec mention « Partie cédée pour 1957 à la commune de Saint-Rambert-l'Île-Barbe (arrêté préfectoral du 17 juin 1955) ».

192. Inscription suivante portée sur la feuille : « Nota. La partie de cette section comprise entre la

Section A dite de Vers-Boeuf

Première feuille : parcelles 1-355, échelle 1/2 500.	3 P 1587
+ <i>exemplaire numérisé</i> : AD.	2 Num 4/1587
Deuxième feuille : parcelles 356-638, échelle 1/2 500.	3 P 1588
+ <i>exemplaire numérisé</i> : AD.	2 Num 4/1588

Section B dite du Bourg

Feuille unique : échelle 1/2 500.	3 P 1589
+ <i>exemplaire numérisé</i> : AD.	2 Num 4/1589

Saint-Cyr-sur-le-Rhône
(1809)

S

Tableau d'assemblage

Feuille unique : échelle 1/10000.	3 P 1590
+ <i>exemplaire numérisé</i> : AD atlas 3 P 2604*.	2 Num 8/1590

Section A dite de Vézerance

Feuille unique : échelle 1/2 500.	3 P 1591
+ <i>exemplaire numérisé</i> : AD atlas 3 P 2604*.	2 Num 8/1591

Section B dite des Cumelles

Feuille unique : échelle 1/2 500.	3 P 1592
+ <i>exemplaire numérisé</i> : AD atlas 3 P 2604*.	2 Num 8/1592

Section C dite du Grenouillat

Feuille unique : échelle 1/2 500.	3 P 1593
+ <i>exemplaire numérisé</i> : AD atlas 3 P 2604*.	2 Num 8/1593

Section D dite de la Madignière

Feuille unique : échelle 1/2 500.	3 P 1594
+ <i>exemplaire numérisé</i> : AD atlas 3 P 2604*.	2 Num 8/1594

Section E dite des Pignoudières

Feuille unique : échelle 1/2 500.	3 P 1595
+ <i>exemplaire numérisé</i> : AD atlas 3 P 2604*.	2 Num 8/1595

Saint-Didier-au-Mont-d'Or
(1825)

*Une partie de la commune de Saint-Didier-au-Mont-d'Or est distraite pour former celle de **Champagne-au-Mont-d'Or** en 1900.*

Tableau d'assemblage

Feuille unique : échelle 1/10 000. 3 P 1596
 + *exemplaire numérisé* : AD. 2 Num 14/1596

Section A dite du Bourg

Première feuille : parcelles 1-378, échelle 1/2 500. 3 P 1597
 + *exemplaire numérisé* : AD. 2 Num 14/1597
 Deuxième feuille : parcelles 379-1120, échelle 1/2 500. 3 P 1598
 + *exemplaire numérisé* : AD. 2 Num 14/1598

Section B dite de Saint-Fortunat

Feuille unique : parcelles 1-1259, échelle 1/2 500. 3 P 1599
 + *exemplaire numérisé* : AD. 2 Num 14/1599

Section C dite de Montillier

Feuille unique : parcelles 1-1337, échelle 1/2 500. 3 P 1600
 + *exemplaire numérisé* : AD. 2 Num 14/1600

Section D dite de Crecy

Feuille unique : parcelles 1-317, échelle 1/2 500. 3 P 1601
 + *exemplaire numérisé* : AC. 2 Num 14/1601

Section E dite de Champagne

Première feuille¹⁹³ : parcelles 1-641, échelle 1/2 500. 3 P 333
 + *exemplaire numérisé* : AD. 2 Num 2/333
 Deuxième feuille : parcelles 642-987, échelle 1/2 500. 3 P 334
 + *exemplaire numérisé* : AD. 2 Num 2/634

Saint-Didier-sous-Riverie

(1812)

Tableau d'assemblage

Feuille unique : échelle 1/10 000. 3 P 1602
 + *exemplaire numérisé* : AD. 2 Num 14/1602

Section A dite de Vindessieux

Feuille unique¹⁹⁴ : échelle 1/2 500. 3 P 1603
 + *exemplaire numérisé* : AD. 2 Num 14/1603

193. Inscription suivante portée sur la feuille : « La partie en jaune se trouve sur le territoire de la commune de Saint-Didier-au-Mont-d'Or ».

194. Sur la feuille : développement du hameau de Grange-Vieille, échelle 1/1 250.

Section B dite de la Fillonnière

Première feuille ¹⁹⁵ : échelle 1/2 500.	3 P 1604
+ <i>exemplaire numérisé</i> : AD.	2 Num 14/1604
Deuxième feuille ¹⁹⁶ : échelle 1/2 500.	3 P 1605
+ <i>exemplaire numérisé</i> : AD.	2 Num 14/1605

Section C dite du Bourg

Feuille unique ¹⁹⁷ : échelle 1/2 500.	3 P 1606
+ <i>exemplaire numérisé</i> : AD.	2 Num 14/1606

Section D dite des Roches

Feuille unique : échelle 1/2 500.	3 P 1607
+ <i>exemplaire numérisé</i> : AD.	2 Num 14/1607

Section E dite de Barbieux

Feuille unique ¹⁹⁸ : échelle 1/2 500.	3 P 1608
+ <i>exemplaire numérisé</i> : AD.	2 Num 14/1608

Section F dite des Flassieux

Première feuille ¹⁹⁹ : échelle 1/2 500.	3 P 1609
+ <i>exemplaire numérisé</i> : AD.	2 Num 14/1609
Deuxième feuille : échelle 1/2 500.	3 P 1610
+ <i>exemplaire numérisé</i> : AD.	2 Num 14/1610

Section G dite de Cleirieux

Feuille unique ²⁰⁰ : échelle 1/2 500.	3 P 1611
+ <i>exemplaire numérisé</i> : AD.	2 Num 14/1611

Saint-Didier-sur-Beaujeu
(1823-1824)

Tableau d'assemblage

Feuille unique : échelle 1/10000.	3 P 1612
+ <i>exemplaire numérisé</i> : AD.	2 Num 14/1612

Section A dite des Champs

Première feuille : parcelles 1-227, échelle 1/2 500.	3 P 1613
+ <i>exemplaire numérisé</i> : AD.	2 Num 14/1613

195. Sur la feuille : développement du hameau de Verzieux, échelle 1/1 250.

196. Sur la feuille : développement du hameau de la Fillonnière et des communaux, échelle 1/1 250.

197. Sur la feuille : développement du bourg, échelle 1/1 250.

198. Sur la feuille : développement des hameaux de Barbieux et du Bas-Barbieux, échelle 1/1 250.

199. Sur la feuille : développement du hameau de Flassieux et de parties non identifiées, échelle 1/1 250.

Deuxième feuille : parcelles 228-486, échelle 1/2 500. 3 P 1614
 + *exemplaire numérisé* : AD. 2 Num 14/1614

Section B dite du Bourg

Première feuille : parcelles 1-163, échelle 1/2 500. 3 P 1615
 + *exemplaire numérisé* : AD. 2 Num 14/1615
 Deuxième feuille : parcelles 164-391, échelle 1/2 500. 3 P 1616
 + *exemplaire numérisé* : AD. 2 Num 14/1616

Section C dite de Tournissous

Première feuille : parcelles 1-160, échelle 1/2 500. 3 P 1617
 + *exemplaire numérisé* : AD. 2 Num 14/1617
 Deuxième feuille : parcelles 161-289, échelle 1/2 500. 3 P 1618
 + *exemplaire numérisé* : AD. 2 Num 14/1618
 Troisième feuille : parcelles 290-385, échelle 1/2 500. 3 P 1619
 + *exemplaire numérisé* : AD. 2 Num 14/1619

Section D dite de Tolot et Montclair

Première feuille : parcelles 1-167, échelle 1/2 500. 3 P 1620
 + *exemplaire numérisé* : AD. 2 Num 14/1620
 Deuxième feuille : parcelles 168-200, échelle 1/2 500. 3 P 1621
 + *exemplaire numérisé* : AD. 2 Num 14/1621
 Troisième feuille : parcelles 201-390, échelle 1/2 500. 3 P 1622
 + *exemplaire numérisé* : AD. 2 Num 14/1622
 Quatrième feuille : parcelles 391-679, échelle 1/2 500. 3 P 1623
 + *exemplaire numérisé* : AD. 2 Num 14/1623

Saint-Etienne-des-Oullières

Voir Saint-Etienne-la-Varenne.

Saint-Etienne-la-Varenne

(1810)

*Une partie de territoire de la commune de Saint-Etienne-la-Varenne a été distraite pour former celle de **Saint-Etienne-des-Oullières** en 1867.*

Tableau d'assemblage

Feuille unique²⁰¹ : échelle 1/10 000. 3 P 1624
 + *exemplaire numérisé* : AD atlas 3 P 2597*. 2 Num 8/1624

201. Inscription suivante portée sur le tableau d'assemblage : « Nota : la partie entourée d'un large liseré jaune constitue le territoire de la commune de Saint-Etienne-des-Oullières », non reprise sur

Section A dite de Buyon

Feuille unique²⁰² : parcelles 1-273, échelle 1/2 500. 3 P 1625
 + *exemplaire numérisé* : AD atlas 3 P 2597*, feuille 1. 2 Num 8/1625
 + *exemplaire numérisé* : AD atlas 3 P 2597*, feuille 2.2 Num 8/1625-2

Section B dite du Terrier

Feuille unique : parcelles 1-296, échelle 1/2 500. 3 P 1626
 + *exemplaire numérisé* : AD atlas 3 P 2597*. 2 Num 8/1626

Section C dite du Darroux

Feuille unique : échelle 1/2 500. 3 P 1627
 + *exemplaire numérisé* : AD atlas 3 P 2597*. 2 Num 8/1627

Section D dite de Néty

Feuille unique : parcelles 1-182, échelle 1/2 500. 3 P 1628
 + *exemplaire numérisé* : AD atlas 3 P 2597*. 2 Num 8/1628

Section E dite de Pougelon

Feuille unique²⁰³ : parcelles 1-435, échelle 1/2 500. 3 P 1629
 + *exemplaire numérisé* : AD atlas 3 P 2597*. 2 Num 8/1629

Section F dite de la Carelle

Feuille unique²⁰⁴ : parcelles 1-177, échelle 1/2 500. 3 P 1630
 + *exemplaire numérisé* : AD atlas 3 P 2597*. 2 Num 8/1630

Section G dite de Lapras

Feuille unique²⁰⁵ : échelle 1/2 500. 3 P 1631
 + *exemplaire numérisé* : AD atlas 3 P 2597*. 2 Num 8/1631

Section H dite de Monsoux

Première feuille : échelle 1/2 500. 3 P 1632
 + *exemplaire numérisé* : AD atlas 3 P 2597*. 2 Num 8/1632
 Deuxième feuille : échelle 1/2 500. 3 P 1633
 + *exemplaire numérisé* : AD atlas 3 P 2597*. 2 Num 8/1633

Section I dite du Bourg

Première feuille : parcelles 1-276, échelle 1/2 500. 3 P 1634
 + *exemplaire numérisé* : AD atlas 3 P 2597*. 2 Num 8/1634
 Deuxième feuille : parcelles 277-515, échelle 1/2 500. 3 P 1635
 + *exemplaire numérisé* : AD atlas 3 P 2597*. 2 Num 8/1635

202. Pour être intégrée à l'atlas 3 P 2607*, cette feuille a été divisée en deux feuilles distinctes.

203. Inscription suivante portée sur la feuille : « Nota : la partie entourée d'un large liseré jaune appartient au territoire de la commune de Saint-Etienne-des-Oullières », non reprise sur l'atlas.

204. Inscription suivante portée sur la feuille : « Nota : la partie entourée d'un large liseré jaune appartient au territoire de la commune de Saint-Etienne-des-Oullières », non reprise sur l'atlas.

205. Inscription suivante portée sur la feuille : « Nota : la partie entourée d'un large liseré jaune appartient au territoire de la commune de Saint-Etienne-des-Oullières », non reprise sur l'atlas.

Saint-Fons

Voir Vénissieux.

COPIES MODIFIÉES DU PLAN NAPOLÉONNIEN

Tableau d'assemblage

Feuille unique²⁰⁶ : [1888], échelle 1/10000.
+ *exemplaire numérisé* : AC.

2 Num 14/150006

Section A

Feuille unique²⁰⁷ : [1888], échelle 1/2 500.
+ *exemplaire numérisé* : AC.

2 Num 14/150007

Section D

Première feuille²⁰⁸ : [1888], échelle 1/2 500.
+ *exemplaire numérisé* : AC.

2 Num 14/150008

Deuxième feuille²⁰⁹ : [1888], échelle 1/2 500.
+ *exemplaire numérisé* : AC.

2 Num 14/150009

Saint-Forgeux

(1819)

Tableau d'assemblage

Feuille unique : échelle 1/20 000.
+ *exemplaire numérisé* : AD.

3 P 1640
2 Num 4/1640

Section A dite du Bourg

Première feuille : parcelles 1-155, échelle 1/2 500.
+ *exemplaire numérisé* : AD.

3 P 1641
2 Num 4/1641

Deuxième feuille : parcelles 156-316, échelle 1/2 500.
+ *exemplaire numérisé* : AD.

3 P 1642
2 Num 4/1642

Troisième feuille²¹⁰ : parcelles 317-1046, échelle 1/2 500.
+ *exemplaire numérisé* : AD.

3 P 1643
2 Num 4/1643

206. Feuille présente uniquement en archives communales.

207. *Idem.*

208. *Idem.*

209. *Idem.*

210. Sur la feuille : figurés du château, du groupe à gauche de l'église et du groupe sous l'église, échelle 1/1 250.

Section B dite de Grevilier

Première feuille : parcelles 1-247, échelle 1/2 500.	3 P 1644
+ <i>exemplaire numérisé</i> : AD.	2 Num 4/1644
Deuxième feuille : parcelles 248-630, échelle 1/2 500.	3 P 1645
+ <i>exemplaire numérisé</i> : AD.	2 Num 4/1645
Troisième feuille : parcelles 631-968, échelle 1/2 500.	3 P 1646
+ <i>exemplaire numérisé</i> : AD.	2 Num 4/1646

Section C dite de la Favrotière

Première feuille : parcelles 1-367, échelle 1/2 500.	3 P 1647
+ <i>exemplaire numérisé</i> : AD.	2 Num 4/1647
Deuxième feuille : parcelles 368-593, échelle 1/2 500.	3 P 1648
+ <i>exemplaire numérisé</i> : AD.	2 Num 4/1648
Troisième feuille : parcelles 594-735, échelle 1/2 500.	3 P 1649
+ <i>exemplaire numérisé</i> : AD.	2 Num 4/1649

Section D dite de Doiré

Première feuille : parcelles 1-369, échelle 1/2 500.	3 P 1650
+ <i>exemplaire numérisé</i> : AD.	2 Num 4/1650
Deuxième feuille : parcelles 370-709, échelle 1/2 500.	3 P 1651
+ <i>exemplaire numérisé</i> : AD.	2 Num 4/1651
Troisième feuille : parcelles 710-927, échelle 1/2 500.	3 P 1652
+ <i>exemplaire numérisé</i> : AD.	2 Num 4/1652

Section E dite de Ronzière

Première feuille : parcelles 1-125, échelle 1/2 500.	3 P 1653
+ <i>exemplaire numérisé</i> : AD.	2 Num 4/1653
Deuxième feuille : parcelles 126-423, échelle 1/2 500.	3 P 1654
+ <i>exemplaire numérisé</i> : AD.	2 Num 4/1654
Troisième feuille ²¹¹ : parcelles 424-625, échelle 1/2 500.	3 P 1655
+ <i>exemplaire numérisé</i> : AD.	2 Num 4/1655

Saint-Genis-l'Argentière

(1826)

Tableau d'assemblage

Feuille unique : échelle 1/10000.	3 P 1663
+ <i>exemplaire numérisé</i> : AD.	2 Num 14/1663

Section A dite de Boussour

Première feuille : parcelles 1-470, échelle 1/2 500.	3 P 1664
+ <i>exemplaire numérisé</i> : AD.	2 Num 14/1664

211. Sur la feuille : développement de parties non identifiées, échelle 1/1 250.

Deuxième feuille : parcelles 471-884, échelle 1/2 500. 3 P 1665
 + *exemplaire numérisé* : AD. 2 Num 14/1665

Section B dite du Bourg

Première feuille : parcelles 1-343, échelle 1/2 500. 3 P 1666
 + *exemplaire numérisé* : AD. 2 Num 14/1666
 Deuxième feuille : parcelles 344-774, échelle 1/2 500. 3 P 1667
 + *exemplaire numérisé* : AD. 2 Num 14/1667

Section C dite de Lafay

Feuille unique : parcelles 1-343, échelle 1/2 500. 3 P 1668
 + *exemplaire numérisé* : AD. 2 Num 14/1668

S

Saint-Genis-Laval

(1822)

Voir aussi : Oullins, tableau d'assemblage et section A (2^e feuille).

Tableau d'assemblage

Feuille unique : échelle 1/10 000. 3 P 1669
 + *exemplaire numérisé* : AD. 2 Num 4/1669

Section A dite du Bourg

Première feuille : parcelles 1-697, échelle 1/2 500. 3 P 1670
 + *exemplaire numérisé* : AD. 2 Num 4/1670
 Deuxième feuille : parcelles 698-1215, échelle 1/2 500. 3 P 1671
 + *exemplaire numérisé* : AD. 2 Num 4/1671

Section B dite de Naive

Première feuille : parcelles 1-204, échelle 1/2 500. 3 P 1672
 + *exemplaire numérisé* : AD. 2 Num 4/1672
 Deuxième feuille : parcelles 205-495, échelle 1/2 500. 3 P 1673
 + *exemplaire numérisé* : AD. 2 Num 4/1673

Section C dite des Barolles

Première feuille : parcelles 1-332, échelle 1/2 500. 3 P 1674
 + *exemplaire numérisé* : AD. 2 Num 4/1674
 Deuxième feuille : parcelles 333-660, échelle 1/2 500. 3 P 1675
 + *exemplaire numérisé* : AD. 2 Num 4/1675

Section D dite de Lorette

Première feuille : parcelles 1-650, échelle 1/2 500. 3 P 1676
 + *exemplaire numérisé* : AD. 2 Num 4/1676
 Deuxième feuille : parcelles 651-971, échelle 1/2 500. 3 P 1677
 + *exemplaire numérisé* : AD. 2 Num 4/1677

Saint-Genis-les-Ollières

(1824)

Tableau d'assemblage

Feuille unique : échelle 1/10000. 3 P 1678
+ *exemplaire numérisé* : AD. 2 Num 14/1678

Section unique

Première feuille : parcelles 1-650, échelle 1/2 500. 3 P 1679
+ *exemplaire numérisé* : AD. 2 Num 14/1679
Deuxième feuille : parcelles 651-1214, échelle 1/2 500. 3 P 1680
+ *exemplaire numérisé* : AD. 2 Num 14/1680

Saint-Georges-de-Reneins

(1810)

Tableau d'assemblage

Feuille unique : échelle 1/15000. 3 P 1681
+ *exemplaire numérisé* : AD atlas 3 P 2598*. 2 Num 8/1681

Section A dite de Boitray

Première feuille : échelle 1/2 500. 3 P 1682
+ *exemplaire numérisé* : AD atlas 3 P 2598*. 2 Num 8/1682
Deuxième feuille : échelle 1/2 500. 3 P 1683
+ *exemplaire numérisé* : AD atlas 3 P 2598*. 2 Num 8/1683

Section B dite du Bourg

Feuille unique : parcelles 1-367, échelle 1/2 500. 3 P 1684
+ *exemplaire numérisé* : AD atlas 3 P 2598*. 2 Num 8/1684

Section C dite de Beylle²¹²

Première feuille : échelle 1/2 500. 3 P 1685
+ *exemplaire numérisé* : AD atlas 3 P 2598*. 2 Num 8/1685
Deuxième feuille : échelle 1/2 500. 3 P 1686
+ *exemplaire numérisé* : AD atlas 3 P 2598*. 2 Num 8/1686

Section D dite de Beille

Première feuille : échelle 1/2 500. 3 P 1687
+ *exemplaire numérisé* : AD atlas 3 P 2598*. 2 Num 8/1687
Deuxième feuille : échelle 1/2 500. 3 P 1688
+ *exemplaire numérisé* : AD atlas 3 P 2598*. 2 Num 8/1688

212. Dite de Rivière et Byelle sur l'atlas.

Section E dite de Bourchanin

Feuille unique : échelle 1/2 500. 3 P 1689
 + *exemplaire numérisé* : AD atlas 3 P 2598*. 2 Num 8/1689

Section F dite de Bussy

Feuille unique : échelle 1/2 500. 3 P 1690
 + *exemplaire numérisé* : AD atlas 3 P 2598*. 2 Num 8/1690

Section G dite de Delphingue

Première feuille : échelle 1/2 500. 3 P 1691
 + *exemplaire numérisé* : AD atlas 3 P 2598*. 2 Num 8/1691
 Deuxième feuille : échelle 1/2 500. 3 P 1692
 + *exemplaire numérisé* : AD atlas 3 P 2598*. 2 Num 8/1692

Section H dite de Droin²¹³

Feuille unique : échelle 1/2 500. 3 P 1693
 + *exemplaire numérisé* : AD atlas 3 P 2598*. 2 Num 8/1693

Section I dite de Bois-Franc

Feuille unique : échelle 1/2 500. 3 P 1694
 + *exemplaire numérisé* : AD atlas 3 P 2598*. 2 Num 8/1694

Section K dite du Larion

Feuille unique : échelle 1/2 500. 3 P 1695
 + *exemplaire numérisé* : AD atlas 3 P 2598*. 2 Num 8/1695

Section L dite du Bois-Tarron²¹⁴

Première feuille : échelle 1/2 500. 3 P 1696
 + *exemplaire numérisé* : AD atlas 3 P 2598*. 2 Num 8/1696
 Deuxième feuille : échelle 1/2 500. 3 P 1697
 + *exemplaire numérisé* : AD atlas 3 P 2598*. 2 Num 8/1697

Section M dite de Gandogier

Feuille unique : échelle 1/2 500. 3 P 1698
 + *exemplaire numérisé* : AD atlas 3 P 2598*. 2 Num 8/1698

Section N dite de Coinchat

Feuille unique : échelle 1/2 500. 3 P 1699
 + *exemplaire numérisé* : AD atlas 3 P 2598*. 2 Num 8/1699

Section O dite de Larsangue

Feuille unique : échelle 1/2 500. 3 P 1700
 + *exemplaire numérisé* : AD atlas 3 P 2598*. 2 Num 8/1700

213. Dite de Drouin sur l'atlas.

214. Dite de Nuis sur l'atlas.

Saint-Germain-au-Mont-d'Or (1828)

Tableau d'assemblage

Feuille unique : échelle 1/10000. 3 P 1701
+ *exemplaire numérisé* : AD. 2 Num 4/1701

Section A dite du Port Maçon

Feuille unique : parcelles 1-597, échelle 1/2 500. 3 P 1702
+ *exemplaire numérisé* : AD. 2 Num 4/1702

Section B dite de Saint-Hilaire et Fromentau

Feuille unique : parcelles 1-586, échelle 1/2 500. 3 P 1703
+ *exemplaire numérisé* : AD. 2 Num 4/1703

Section C dite de Saint-Germain et Chaussin

Feuille unique : parcelles 1-1077, échelle 1/2 500. 3 P 1704
+ *exemplaire numérisé* : AD. 2 Num 4/1704

Saint-Germain-la-Montagne (Département de la Loire) [1834]

*Une partie du territoire de la commune a été distraite pour former
celle de Saint-Clément-de-Vers en 1868*

Section A dite des Feuillet

Première feuille²¹⁵ : parcelles 1-414, échelle 1/2 500 3 P 1553
+ *exemplaire numérisé* : AD. 2 Num 13/1553

Saint-Germain-sur-l'Arbresle (1828)

Tableau d'assemblage

Feuille unique : échelle 1/10000. 3 P 1705
+ *exemplaire numérisé* : AD. 2 Num 14/1705

215. Inscription suivante portée sur la première feuille de la section A : « La partie teintée en rose
reste à la commune de Sain-Germain-la-Montagne. Loi du 13 juin 1868 ».

Section A dite de Glay et les Onsseins

Première feuille : parcelles 1-613, échelle 1/2 500. 3 P 1706
 + *exemplaire numérisé* : AD. 2 Num 14/1706
 Deuxième feuille : parcelles 614-1187, échelle 1/2 500. 3 P 1707
 + *exemplaire numérisé* : AD. 2 Num 14/1707

Section B dite du Guérêt

Feuille unique : parcelles 1-577, échelle 1/2 500. 3 P 1708
 + *exemplaire numérisé* : AD. 2 Num 14/1708

Section C dite du Bourg et la Charière

Feuille unique : parcelles 1-819, échelle 1/2 500. 3 P 1709
 + *exemplaire numérisé* : AD. 2 Num 103/1709

Saint-Igny-de-Vers

(1825)

*Une partie du territoire de la commune a été distraite pour former celle de **Saint-Clément-de-Vers** en 1868.*

Tableau d'assemblage

Feuille unique²¹⁶ : échelle 1/20 000. 3 P 1710
 + *exemplaire numérisé* : AD. 2 Num 14/1710

Section A dite de Vers

Première feuille²¹⁷ : parcelles 1-165, échelle 1/2 500. 3 P 1711
 + *exemplaire numérisé* : AD. 2 Num 14/1711
 Deuxième feuille²¹⁸ : parcelles 166-516, échelle 1/2 500. 3 P 1712
 + *exemplaire numérisé* : AD. 2 Num 14/1712

Section B dite du Gay

Feuille unique : parcelles 1-769, échelle 1/2 500. 3 P 1713
 + *exemplaire numérisé* : AD. 2 Num 14/1713

Section C dite du Charne

Première feuille : parcelles 1-573, échelle 1/2 500. 3 P 1714
 + *exemplaire numérisé* : AD. 2 Num 14/1714

216. Inscription suivante portée sur le tableau d'assemblage : « Nota : la partie entourée d'un large liseré jaune forme le territoire de la commune de Saint-Clément-de-Vers, y compris la partie tirée du département de la Loire ».

217. Inscription suivante portée sur la feuille : « Nota : la partie entourée d'un large liseré jaune appartient à la commune de Saint-Clément-de-Vers ».

218. Inscription suivante portée sur la feuille : « Nota : la partie teintée jaune appartient au territoire de Saint-Clément-de-Vers ».

Deuxième feuille : parcelles 574-1048, échelle 1/2 500. 3 P 1715
 + *exemplaire numérisé* : AD. 2 Num 14/1715

Section D dite du Bourg

Feuille unique²¹⁹ : parcelles 1-791, échelle 1/2 500. 3 P 1548
 + *exemplaire numérisé* : AD. 2 Num 13/1548

Section E dite de la Brette et Ajoux

Première feuille : parcelles 1-326, échelle 1/2 500. 3 P 1716
 + *exemplaire numérisé* : AD. 2 Num 14/1716
 Deuxième feuille : parcelles 327-731, échelle 1/2 500. 3 P 1717
 + *exemplaire numérisé* : AD. 2 Num 14/1717
 Troisième feuille : parcelles 732-1154, échelle 1/2 500. 3 P 1718
 + *exemplaire numérisé* : AD. 2 Num 14/1718

Section F dite des Canaux

Première feuille : parcelles 1-405, échelle 1/2 500. 3 P 1719
 + *exemplaire numérisé* : AD. 2 Num 14/1719
 Deuxième feuille : parcelles 406-866, échelle 1/2 500. 3 P 1720
 + *exemplaire numérisé* : AD. 2 Num 14/1720

Section G dite de Sebrin

Première feuille : parcelles 1-439, échelle 1/2 500. 3 P 1549
 + *exemplaire numérisé* : AD. 2 Num 13/1549
 Deuxième feuille : parcelles 440-650, échelle 1/2 500. 3 P 1550
 + *exemplaire numérisé* : AD. 2 Num 13/1550

Section H dite Mont et Vibus

Première feuille : parcelles 1-435, échelle 1/2 500. 3 P 1721
 + *exemplaire numérisé* : AD. 2 Num 14/1721
 Deuxième feuille : parcelles 436-941, échelle 1/2 500. 3 P 1722
 + *exemplaire numérisé* : AD. 2 Num 14/1722

Section J dite de Saint-Clément

Première feuille²²⁰ : parcelles 1-375, échelle 1/2 500. 3 P 1551
 + *exemplaire numérisé* : AD. 2 Num 13/1551
 Deuxième feuille²²¹ : parcelles 376-813, échelle 1/2 500. 3 P 1552
 + *exemplaire numérisé* : AD. 2 Num 13/1552

219. Inscription suivante portée sur la feuille : « Nota : la partie teintée en jaune appartient au territoire de Saint-Clément-de-Vers ».

220. Inscription suivante portée sur la feuille : « Nota : la partie teintée en jaune appartient à la commune de Saint-Igny-de-Vers ».

221. Inscription suivante portée sur la feuille : « Nota : la partie teintée en jaune appartient à la commune de Saint-Igny-de-Vers ».

Saint-Jacques-des-Arrêts (1825)

Tableau d'assemblage

Feuille unique : échelle 1/10 000.	3 P 1723
+ <i>exemplaire numérisé</i> : AD.	2 Num 4/1723

Section unique

Première feuille : parcelles 1-146, échelle 1/2 500.	3 P 1724
+ <i>exemplaire numérisé</i> : AD.	2 Num 4/1724
Deuxième feuille : parcelles 147-323, échelle 1/2 500.	3 P 1725
+ <i>exemplaire numérisé</i> : AD.	2 Num 4/1725
Troisième feuille : parcelles 334-439, échelle 1/2 500.	3 P 1726
+ <i>exemplaire numérisé</i> : AD.	2 Num 4/1726
Quatrième feuille : parcelles 440-560, échelle 1/2 500.	3 P 1727
+ <i>exemplaire numérisé</i> : AD.	2 Num 4/1727
Cinquième feuille : parcelles 561-631, échelle 1/2 500.	3 P 1728
+ <i>exemplaire numérisé</i> : AD.	2 Num 4/1728

Saint-Jean-d'Ardières (1810)

Tableau d'assemblage

Feuille unique : échelle 1/10 000.	3 P 1729
+ <i>exemplaire numérisé</i> : AD atlas 3 P 2598*.	2 Num 8/1729

Section A dite de l'Ecluse

Feuille unique : échelle 1/2 500.	3 P 1730
+ <i>exemplaire numérisé</i> : AD atlas 3 P 2598*.	2 Num 8/1730

Section B dite de Balmont²²²

Feuille unique : échelle 1/2 500.	3 P 1731
+ <i>exemplaire numérisé</i> : AD atlas 3 P 2598*.	2 Num 8/1731

Section C dite de Gouchoux

Feuille unique : échelle 1/2 500.	3 P 1732
+ <i>exemplaire numérisé</i> : AD atlas 3 P 2598*.	2 Num 8/1732

Section D dite d'Eloi

Feuille unique : échelle 1/2 500.	3 P 1733
+ <i>exemplaire numérisé</i> : AD atlas 3 P 2598*.	2 Num 8/1733

²²². Dite de Blamont sur l'atlas.

Section E dite de Jasseron

Feuille unique : échelle 1/2 500. 3 P 1734
+ *exemplaire numérisé* : AD atlas 3 P 2598*. 2 Num 8/1734

Section F dite des Vadoux

Feuille unique : échelle 1/2 500. 3 P 1735
+ *exemplaire numérisé* : AD atlas 3 P 2598*. 2 Num 8/1735

Section G dite de Pisay et du Moreil

Feuille unique : échelle 1/2 500. 3 P 1736
+ *exemplaire numérisé* : AD atlas 3 P 2598*. 2 Num 8/1736

Section H dite du Pisay

Feuille unique : échelle 1/2 500. 3 P 1737
+ *exemplaire numérisé* : AD atlas 3 P 2598*. 2 Num 8/1737

Section J dite des Bruyères

Feuille unique : échelle 1/2 500. 3 P 1738
+ *exemplaire numérisé* : AD atlas 3 P 2598*. 2 Num 8/1738

Section K dite Dorsey

Feuille unique : échelle 1/2 500. 3 P 1739
+ *exemplaire numérisé* : AD atlas 3 P 2598*. 2 Num 8/1739

Saint-Jean-de-Tousslas

(1808)

Tableau d'assemblage

Feuille unique : échelle 1/10000. 3 P 1743
+ *exemplaire numérisé* : AD atlas 3 P 2614*. 2 Num 8/1743

Section A dite Décossieux

Feuille unique : parcelles 1-204, échelle 1/2 500. 3 P 1744
+ *exemplaire numérisé* : AD atlas 3 P 2614*. 2 Num 8/1744

Section B dite du Bourg

Feuille unique : parcelles 1-248, échelle 1/2 500. 3 P 1745
+ *exemplaire numérisé* : AD atlas 3 P 2614*. 2 Num 8/1745

Section C dite de la Gibertière

Feuille unique : parcelles 1-602, échelle 1/2 500. 3 P 1746
+ *exemplaire numérisé* : AD atlas 3 P 2614*. 2 Num 8/1746

Section D dite du Mincieux

Feuille unique : parcelles 1-325, échelle 1/2 500. 3 P 1747
+ *exemplaire numérisé* : AD atlas 3 P 2614*. 2 Num 8/1747

Saint-Jean-des-Vignes

(1829)

Tableau d'assemblage

Feuille unique : échelle 1/10 000. 3 P 1740
 + *exemplaire numérisé* : AD. 2 Num 4/1740

Section unique

Première feuille : parcelles 1-490, échelle 1/2 500. 3 P 1741
 + *exemplaire numérisé* : AD. 2 Num 4/1741
 Deuxième feuille : parcelles 491-740, échelle 1/2 500. 3 P 1742
 + *exemplaire numérisé* : AD. 2 Num 4/1742

Saint-Jean-la-Bussière

(1813)

Tableau d'assemblage

Feuille unique : échelle 1/10 000. 3 P 1748
 + *exemplaire numérisé* : AD atlas 3 P 2606*. 2 Num 9/1748

Section A dite du Bourg

Première feuille : échelle 1/2 500. 3 P 1749
 + *exemplaire numérisé* : AD atlas 3 P 2606*. 2 Num 9/1749
 Deuxième feuille²²³ : échelle 1/2 500. 3 P 1750
 + *exemplaire numérisé* : AD atlas 3 P 2606*. 2 Num 9/1750
 Troisième feuille : échelle 1/2 500. 3 P 1751
 + *exemplaire numérisé* : AD atlas 3 P 2606*. 2 Num 9/1751

Section B dite de Lafay

Feuille unique : échelle 1/2 500. 3 P 1752
 + *exemplaire numérisé* : AD atlas 3 P 2606*. 2 Num 9/1752

Section C dite de Sany

Première feuille : échelle 1/2 500. 3 P 1753
 + *exemplaire numérisé* : AD atlas 3 P 2606*. 2 Num 9/1753
 Deuxième feuille : échelle 1/2 500. 3 P 1754
 + *exemplaire numérisé* : AD atlas 3 P 2606*. 2 Num 9/1754
 Troisième feuille : échelle 1/2 500. 3 P 1755
 + *exemplaire numérisé* : AD atlas 3 P 2606*. 2 Num 9/1755

223. Sur la feuille : développement du bourg, échelle 1/1 250.

Section D dite de Bon-Grand

Première feuille : échelle 1/2 500.	3 P 1756
+ <i>exemplaire numérisé</i> : AD atlas 3 P 2606*.	2 Num 9/1756
Deuxième feuille : échelle 1/2 500.	3 P 1757
+ <i>exemplaire numérisé</i> : AD atlas 3 P 2606*.	2 Num 9/1757

Section E dite Chez Forest

Première feuille : échelle 1/2 500.	3 P 1758
+ <i>exemplaire numérisé</i> : AD atlas 3 P 2606*.	2 Num 9/1758
Deuxième feuille : échelle 1/2 500.	3 P 1759
+ <i>exemplaire numérisé</i> : AD atlas 3 P 2606*.	2 Num 9/1759

Saint-Julien

(1830)

Tableau d'assemblage

Feuille unique : échelle 1/10000.	3 P 1760
+ <i>exemplaire numérisé</i> : AD.	2 Num 14/1760

Section A dite d'Espagne

Feuille unique : parcelles 1-623, échelle 1/2 500.	3 P 1761
+ <i>exemplaire numérisé</i> : AD.	2 Num 14/1761

Section B dite du Bourg

Feuille unique : parcelles 1-516, échelle 1/2 500.	3 P 1762
+ <i>exemplaire numérisé</i> : AD.	2 Num 14/1762

Section C dite du Chambely

Première feuille : parcelles 1-156, échelle 1/2 500.	3 P 1763
+ <i>exemplaire numérisé</i> : AD.	2 Num 14/1763
Deuxième feuille : parcelles 157-358, échelle 1/2 500.	3 P 1764
+ <i>exemplaire numérisé</i> : AD.	2 Num 14/1764

Saint-Julien-sur-Bibost

(1828)

Tableau d'assemblage

Feuille unique : échelle 1/10000.	3 P 1765
+ <i>exemplaire numérisé</i> : AD.	2 Num 4/1765

Section A dite de Lorme

Première feuille : parcelles 1-516, échelle 1/2 500.	3 P 1766
+ <i>exemplaire numérisé</i> : AD.	2 Num 4/1766

Deuxième feuille : parcelles 517-1197, échelle 1/2 500. 3 P 1767
 + *exemplaire numérisé* : AD. 2 Num 4/1767

Section B dite du Bourg

Première feuille : parcelles 1-394, échelle 1/2 500. 3 P 1768
 + *exemplaire numérisé* : AD. 2 Num 4/1768
 Deuxième feuille : parcelles 395-880, échelle 1/2 500. 3 P 1769
 + *exemplaire numérisé* : AD. 2 Num 4/1769

Section C dite de la Bigaudière

Première feuille : parcelles 1-498, échelle 1/2 500. 3 P 1770
 + *exemplaire numérisé* : AD. 2 Num 4/1770
 Deuxième feuille : parcelles 499-913, échelle 1/2 500. 3 P 1771
 + *exemplaire numérisé* : AD. 2 Num 4/1771

Saint-Just-d'Avray

(1827)

Tableau d'assemblage

Feuille unique : échelle 1/10 000. 3 P 1772
 + *exemplaire numérisé* : AC. 2 Num 14/1772

Section A dite des Bois d'Avray

Première feuille²²⁴ : parcelles 1-425, échelle 1/2 500. 3 P 1773
 + *exemplaire numérisé* : AD. 2 Num 14/1773
 Deuxième feuille : parcelles 426-467, échelle 1/2 500. 3 P 1774
 + *exemplaire numérisé* : AD. 2 Num 14/1774

Section B dite du Bateau et les Salles

Feuille unique : parcelles 1-217, échelle 1/2 500. 3 P 1775
 + *exemplaire numérisé* : AD. 2 Num 14/1775

Section C dite de Saint-Maurice et le Clément

Feuille unique : parcelles 1-307, échelle 1/2 500. 3 P 1776
 + *exemplaire numérisé* : AD. 2 Num 14/1776

Section D dite de Longeval et la Rivière

Feuille unique : parcelles 1-266, échelle 1/2 500. 3 P 1777
 + *exemplaire numérisé* : AD. 2 Num 14/1777

Section E dite Neiry et la Joanas

Première feuille : parcelles 1-325, échelle 1/2 500. 3 P 1778
 + *exemplaire numérisé* : AD. 2 Num 14/1778

224. Sur la feuille : développement du hameau Chavet, échelle 1/1 250.

Deuxième feuille : parcelles 326-589, échelle 1/2 500. 3 P 1779
 + *exemplaire numérisé* : AD. 2 Num 14/1779
 Troisième feuille : parcelles 590-1115, échelle 1/2 500. 3 P 1780
 + *exemplaire numérisé* : AC. 2 Num 14/1780

Section F dite de la Terrasse et d'Avray

Première feuille : parcelles 1-72, échelle 1/2 500. 3 P 1781
 + *exemplaire numérisé* : AD. 2 Num 14/1781
 Deuxième feuille : parcelles 73-351, échelle 1/2 500. 3 P 1782
 + *exemplaire numérisé* : AC. 2 Num 14/1782

Section G dite du Bourg et de la Versoillère

Feuille unique : parcelles 1-204, échelle 1/2 500. 3 P 1783
 + *exemplaire numérisé* : AD. 2 Num 14/1783

Saint-Lager

(1810)

Tableau d'assemblage

Feuille unique : échelle 1/10000. 3 P 1784
 + *exemplaire numérisé* : AD atlas 3 P 2598*. 2 Num 9/1784

Section A dite du Matin

Feuille unique²²⁵ : échelle 1/2 500. 3 P 1785
 + *exemplaire numérisé* : AD atlas 3 P 2598*. 2 Num 9/1785

Section B dite du Nord

Feuille unique : échelle 1/2 500. 3 P 1786
 + *exemplaire numérisé* : AD atlas 3 P 2598*. 2 Num 9/1786

Section C dite d'Occident

Première feuille : parcelles 1-247, échelle 1/2 500. 3 P 1787
 + *exemplaire numérisé* : AD atlas 3 P 2598*. 2 Num 9/1787
 Deuxième feuille²²⁶ : parcelles 248-447, échelle 1/2 500. 3 P 1788
 + *exemplaire numérisé* : AD atlas 3 P 2598*. 2 Num 9/1788

Section D dite du Midi

Feuille unique²²⁷ : échelle 1/2 500. 3 P 1789
 + *exemplaire numérisé* : AD atlas 3 P 2598*. 2 Num 9/1789

225. Sur la feuille : développement du hameau de Briaute, échelle 1/1250, non repris sur l'atlas.

226. Sur la feuille : développement d'une partie non identifiée, échelle 1/1250, non repris sur l'atlas.

227. Sur la feuille : développement des hameaux de Cassière, du Nugos et de la Pilonnière, échelle

Section E dite du Centre

Feuille unique²²⁸ : échelle 1/2 500. 3 P 1790
 + *exemplaire numérisé* : AD atlas 3 P 2598*. 2 Num 9/1790

Saint-Laurent-d'Agy

(1813)

Tableau d'assemblage

Feuille unique : échelle 1/10 000. 3 P 1791
 + *exemplaire numérisé* : AD atlas 3 P 2599*. 2 Num 9/1791

Section A dite de Bertoud²²⁹

Première feuille : échelle 1/2 500. 3 P 1792
 + *exemplaire numérisé* : AD atlas 3 P 2599*. 2 Num 9/1792
 Deuxième feuille²³⁰ : échelle 1/2 500. 3 P 1793
 + *exemplaire numérisé* : AD atlas 3 P 2599*. 2 Num 9/1793

Section B dite de Saint-Vincent

Première feuille : échelle 1/2 500. 3 P 1794
 + *exemplaire numérisé* : AD atlas 3 P 2599*. 2 Num 9/1794
 Deuxième feuille²³¹ : échelle 1/2 500. 3 P 1795
 + *exemplaire numérisé* : AD atlas 3 P 2599*. 2 Num 9/1795

Section C dite du Pied-Duchier

Feuille unique : échelle 1/2 500. 3 P 1796
 + *exemplaire numérisé* : AD atlas 3 P 2599*. 2 Num 9/1796

Section D dite du Bourg

Feuille unique : échelle 1/1 250. 3 P 1797
 + *exemplaire numérisé* : AD atlas 3 P 2599*. 2 Num 9/1797

Section E dite des Pierres Blanches

Feuille unique : échelle 1/2 500. 3 P 1798
 + *exemplaire numérisé* : AD atlas 3 P 2599*. 2 Num 9/1798

Section F dite de Bouchat

Première feuille : échelle 1/2 500. 3 P 1799
 + *exemplaire numérisé* : AD atlas 3 P 2599*. 2 Num 9/1799

228. Sur la feuille : développement d'une partie du bourg, échelle 1/1250, non repris sur l'atlas.

229. Dite des Rases sur l'atlas.

230. Sur la feuille : développement des hameaux du Bas-Clair et du Molard, échelle 1/1250, non repris sur l'atlas.

231. Sur la feuille : développement des hameaux de Lorme, du Montanay et d'une partie non identifiée, échelle 1/1250, non repris sur l'atlas.

Deuxième feuille : échelle 1/2 500. 3 P 1800
+ *exemplaire numérisé* : AD atlas 3 P 2599*. 2 Num 9/1800

Saint-Laurent-d'Oingt (1827)

Tableau d'assemblage

Feuille unique : échelle 1/10000. 3 P 1817
+ *exemplaire numérisé* : AD. 2 Num 5/1817

Section A dite Mussy

Première feuille²³² : parcelles 1-603, échelle 1/2 500. 3 P 1818
+ *exemplaire numérisé* : AD. 2 Num 5/1818
Deuxième feuille : parcelles 604-959, échelle 1/2 500. 3 P 1819
+ *exemplaire numérisé* : AD. 2 Num 5/1819

Section B dite du Nevert

Feuille unique : parcelles 1-1368, échelle 1/2 500. 3 P 1820
+ *exemplaire numérisé* : AD. 2 Num 5/1820

Section C dite du Bourg

Feuille unique : parcelles 1-849, échelle 1/2 500. 3 P 1821
+ *exemplaire numérisé* : AD. 2 Num 5/1821

Section D dite Lazergue

Première feuille : parcelles 1-407, échelle 1/2 500. 3 P 1822
+ *exemplaire numérisé* : AD. 2 Num 5/1822
Deuxième feuille : parcelles 408-912, échelle 1/2 500. 3 P 1823
+ *exemplaire numérisé* : AD. 2 Num 5/1823

Saint-Laurent-de-Chamousset (1826)

Tableau d'assemblage

Feuille unique : échelle 1/10000. 3 P 1801
+ *exemplaire numérisé* : AC. 2 Num 14/1801

232. Inscription suivante portée sur la feuille : « Nota : la partie lavée en jaune fait partie de la commune de Ville-sur-Jarnioux et doit être retranchée par le dessinateur ».

Section A dite de Chamousset

Première feuille : parcelles 1-238, échelle 1/2 500. 3 P 1802
 + *exemplaire numérisé* : AC. 2 Num 14/1802
 Deuxième feuille : parcelles 239-523, échelle 1/2 500. 3 P 1803
 + *exemplaire numérisé* : AC. 2 Num 14/1803

Section B dite du Blanc

Première feuille : parcelles 1-250, échelle 1/2 500. 3 P 1804
 + *exemplaire numérisé* : AC. 2 Num 14/1804
 Deuxième feuille : parcelles 251-421, échelle 1/2 500. 3 P 1805
 + *exemplaire numérisé* : AC. 2 Num 14/1805

Section C dite de Montchorier

Première feuille : parcelles 1-286, échelle 1/2 500. 3 P 1806
 + *exemplaire numérisé* : AC. 2 Num 14/1806
 Deuxième feuille : parcelles 287-398, échelle 1/2 500. 3 P 1807
 + *exemplaire numérisé* : AC. 2 Num 14/1807

Section D dite de Budemont

Première feuille : parcelles 1-263, échelle 1/2 500. 3 P 1808
 + *exemplaire numérisé* : AC. 2 Num 14/1808
 Deuxième feuille : parcelles 264-340, échelle 1/2 500. 3 P 1809
 + *exemplaire numérisé* : AC. 2 Num 14/1809

Section E dite du Noyer et Saint-Bonnet

Première feuille : parcelles 1-223, échelle 1/2 500. 3 P 1810
 + *exemplaire numérisé* : AC. 2 Num 14/1810
 Deuxième feuille : parcelles 224-453, échelle 1/2 500. 3 P 1811
 + *exemplaire numérisé* : AC. 2 Num 14/1811

Section F dite du Bourg et Bellevet

Première feuille : parcelles 1-410, échelle 1/1 250. 3 P 1812
 + *exemplaire numérisé* : AC. 2 Num 14/1812
 Deuxième feuille : parcelles 411-614, échelle 1/2 500. 3 P 1813
 + *exemplaire numérisé* : AC. 2 Num 14/1813

Saint-Laurent-de-Mure

(1810)

La commune de Saint-Laurent-de-Mure a été distraite du département de l'Isère pour être rattachée à celui du Rhône en 1967.

Tableau d'assemblage

Feuille unique : échelle 1/20 000. 3 P 2398
 + *exemplaire numérisé* : AD. 2 Num 17/2398

Section A dite des Grandiers

Feuille unique : échelle 1/2 500. 3 P 2399
+ *exemplaire numérisé* : AD. 2 Num 17/2399

Section B dite des Fournées et Grandiers

Feuille unique : échelle 1/2 500. 3 P 2400
+ *exemplaire numérisé* : AD. 2 Num 17/2400

Section C dite de la Caborne

Feuille unique : échelle 1/2 500. 3 P 2401
+ *exemplaire numérisé* : AD. 2 Num 17/2401

Section D dite de Bramafan

Feuille unique : échelle 1/2 500. 3 P 2402
+ *exemplaire numérisé* : AD. 2 Num 17/2402

Section E dite des Catelines

Feuille unique : échelle 1/2 500. 3 P 2403
+ *exemplaire numérisé* : AD. 2 Num 17/2403

Section F

Feuille unique : échelle 1/2 500. 3 P 2404
+ *exemplaire numérisé* : AD. 2 Num 17/2404

Section G

Feuille unique : échelle 1/2 500. 3 P 2405
+ *exemplaire numérisé* : AD. 2 Num 17/2405

Section H

Feuille unique : échelle 1/2 500. 3 P 2406
+ *exemplaire numérisé* : AD. 2 Num 17/2406

Section I dite de la Cras et Moulin à Vent

Feuille unique : échelle 1/2 500. 3 P 2407
+ *exemplaire numérisé* : AD. 2 Num 17/2407

Saint-Laurent-de-Vaux

(1824)

Tableau d'assemblage

Feuille unique : échelle 1/10000. 3 P 1814
+ *exemplaire numérisé* : AD. 2 Num 5/1814

Section unique

Première feuille : parcelles 1-267, échelle 1/2 500. 3 P 1815
+ *exemplaire numérisé* : AD. 2 Num 5/1815
Deuxième feuille : parcelles 268-517, échelle 1/2 500. 3 P 1816
+ *exemplaire numérisé* : AD. 2 Num 5/1816

Saint-Loup

(1819)

*Une partie du territoire de la commune de Saint-Loup a été distraite pour former celle de **Pontcharra-sur-Turdine** en 1840.*

*Voir aussi : **Tarare**, tableau d'assemblage.*

Tableau d'assemblage

Feuille unique : échelle 1/10 000. 3 P 1824
+ *exemplaire numérisé* : AD. 2 Num 5/1824

Section A dite du Bois du Four

Première feuille : parcelles 1-198, échelle 1/2 500. 3 P 1825
+ *exemplaire numérisé* : AD. 2 Num 5/1825
Deuxième feuille : parcelles 199-449, échelle 1/2 500. 3 P 1826
+ *exemplaire numérisé* : AD. 2 Num 5/1826

Section B dite du Bourg

Première feuille : parcelles 1-267, échelle 1/2 500. 3 P 1827
+ *exemplaire numérisé* : AD. 2 Num 5/1827
Deuxième feuille²³³ : parcelles 268-533, échelle 1/2 500. 3 P 1828
+ *exemplaire numérisé* : AD. 2 Num 5/1828

Section C dite de Noailly

Première feuille : parcelles 1-212, échelle 1/2 500. 3 P 1829
+ *exemplaire numérisé* : AD. 2 Num 5/1829
Deuxième feuille : parcelles 213-383, échelle 1/2 500. 3 P 1830
+ *exemplaire numérisé* : AD. 2 Num 5/1830

Section D dite de Poncharras

Première feuille : parcelles 1-399, échelle 1/2 500. 3 P 1292
+ *exemplaire numérisé* : AC. 2 Num 13/1292
Deuxième feuille : parcelles 400-617, échelle 1/2 500. 3 P 1293
+ *exemplaire numérisé* : AC. 2 Num 13/1293
Troisième feuille : parcelles 618-958, échelle 1/2 500. 3 P 1294
+ *exemplaire numérisé* : AC. 2 Num 13/1294

Saint-Mamert

(1825)

Tableau d'assemblage

Feuille unique : échelle 1/10 000. 3 P 1831
+ *exemplaire numérisé* : AD. 2 Num 5/1831

233. Sur la feuille : développement du bourg, échelle 1/1 250.

Section unique

Première feuille : parcelles 1-276, échelle 1/2 500.	3 P 1832
+ <i>exemplaire numérisé</i> : AD.	2 Num 5/1832
Deuxième feuille : parcelles 277-357, échelle 1/2 500.	3 P 1833
+ <i>exemplaire numérisé</i> : AD.	2 Num 5/1833

Saint-Marcel-l'Éclairé

(1819)

Tableau d'assemblage

Feuille unique : échelle 1/10000.	3 P 1834
+ <i>exemplaire numérisé</i> : AD.	2 Num 5/1834

Section A dite du Bourg

Feuille unique : parcelles 1-303, échelle 1/2 500.	3 P 1835
+ <i>exemplaire numérisé</i> : AD.	2 Num 5/1835

Section B dite de Chalosset

Première feuille : parcelles 1-118, échelle 1/2 500.	3 P 1836
+ <i>exemplaire numérisé</i> : AD.	2 Num 5/1836
Deuxième feuille : parcelles 119-148, échelle 1/2 500.	3 P 1837
+ <i>exemplaire numérisé</i> : AD.	2 Num 5/1837

Section C dite du Colombier

Première feuille : parcelles 1-115, échelle 1/2 500.	3 P 1838
+ <i>exemplaire numérisé</i> : AD.	2 Num 5/1838
Deuxième feuille : parcelles 116-330, échelle 1/2 500.	3 P 1839
+ <i>exemplaire numérisé</i> : AD.	2 Num 5/1839

Section D dite du Berthier

Première feuille ²³⁴ : parcelles 1-301, échelle 1/2 500.	3 P 1840
+ <i>exemplaire numérisé</i> : AD.	2 Num 5/1840
Deuxième feuille : parcelles 302-387, échelle 1/2 500.	3 P 1841
+ <i>exemplaire numérisé</i> : AD.	2 Num 5/1841

Section E dite de la Bussière

Première feuille : parcelles 1-61, échelle 1/2 500.	3 P 1842
+ <i>exemplaire numérisé</i> : AD.	2 Num 5/1842
Deuxième feuille ²³⁵ : parcelles 62-211, échelle 1/2 500.	3 P 1843
+ <i>exemplaire numérisé</i> : AD.	2 Num 5/1843

234. Sur la feuille : développement d'une partie non identifiée, échelle 1/1 250.

235. Sur la feuille : développement du hameau du Pallaix, échelle 1/1 250.

Saint-Martin-de-Cornas

(1808)

Saint-Martin-de-Cornas est rattachée à la commune de Givors en 1965.

Tableau d'assemblage

Feuille unique : échelle 1/5000.	3 P 682
+ <i>exemplaire numérisé : AD atlas 3 P 2615*</i> .	2 Num 7/682

Section A dite de Monnevieux

Feuille unique : échelle 1/2 500.	3 P 683
+ <i>exemplaire numérisé : AD atlas 3 P 2615*</i> .	2 Num 7/683

Section B dite Noailly

Feuille unique ²³⁶ : échelle 1/2 500.	3 P 684
+ <i>exemplaire numérisé : AD atlas 3 P 2615*</i> .	2 Num 7/684

Saint-Martin-de-Fontaines

(1828)

La commune de Saint-Martin-de-Fontaines a été divisée en deux communes distinctes (Fontaines-Saint-Martin et Fontaines-sur-Saône) en 1850.

Tableau d'assemblage

Feuille unique : échelle 1/10 000.	3 P 660
+ <i>exemplaire numérisé : AC.</i>	2 Num 10/660

Section A dite de Saint-Martin

Première feuille : parcelles 1-760, échelle 1/2 500.	3 P 658
+ <i>exemplaire numérisé : AD.</i>	2 Num 10/658
Deuxième feuille : parcelles 761-1138, échelle 1/2 500.	3 P 659
+ <i>exemplaire numérisé : AD.</i>	2 Num 101/659
+ <i>exemplaire numérisé : AC en une seule feuille.</i>	2 Num 10/658bis

Section B dite de Saint-Louis

Première feuille : parcelles 1-638, échelle 1/2 500.	3 P 661
+ <i>exemplaire numérisé : AC.</i>	2 Num 10/661
Deuxième feuille : parcelles 639-823, échelle 1/2 500.	3 P 662

236. Inscription suivante portée sur la feuille : « Note : une partie du territoire de cette commune a été rendue à Saint-Andéol et la contenance de la présente section B est 167 arp. 73 per. 46 met. ».

+ *exemplaire numérisé* : AC.

2 Num 10/662

Saint-Martin-en-Haut (1816)

Tableau d'assemblage

Feuille unique : échelle 1/20000. 3 P 1844
 + *exemplaire numérisé* : AD atlas 3 P 2602*. 2 Num 9/1844

Section A dite du Thevenon

Première feuille : échelle 1/2 500. 3 P 1845
 + *exemplaire numérisé* : AD atlas 3 P 2602*. 2 Num 9/1845
 Deuxième feuille : échelle 1/2 500. 3 P 1846
 + *exemplaire numérisé* : AD atlas 3 P 2602*. 2 Num 9/1846
 Troisième feuille : échelle 1/2 500. 3 P 1847
 + *exemplaire numérisé* : AD atlas 3 P 2602*. 2 Num 9/1847
 Quatrième feuille : échelle 1/2 500. 3 P 1848
 + *exemplaire numérisé* : AD atlas 3 P 2602*. 2 Num 9/1848

Section B dite de Basse-Cour

Feuille unique : échelle 1/2 500. 3 P 1849
 + *exemplaire numérisé* : AD atlas 3 P 2602*. 2 Num 9/1849

Section C dite de Rochefort

Première feuille : échelle 1/2 500. 3 P 1850
 + *exemplaire numérisé* : AD atlas 3 P 2602*. 2 Num 9/1850
 Deuxième feuille : échelle 1/2 500. 3 P 1851
 + *exemplaire numérisé* : AD atlas 3 P 2602*. 2 Num 9/1851

Section D dite de Labattie

Première feuille : échelle 1/2 500. 3 P 1852
 + *exemplaire numérisé* : AD atlas 3 P 2602*. 2 Num 9/1852
 Deuxième feuille : échelle 1/2 500. 3 P 1853
 + *exemplaire numérisé* : AD atlas 3 P 2602*. 2 Num 9/1853

Section E dite des Flaches

Première feuille : échelle 1/2 500. 3 P 1854
 + *exemplaire numérisé* : AD atlas 3 P 2602*. 2 Num 9/1854
 Deuxième feuille : échelle 1/2 500. 3 P 1855
 + *exemplaire numérisé* : AD atlas 3 P 2602*. 2 Num 9/1855

Section F dite de Chavagnieux

Première feuille : échelle 1/2 500. 3 P 1856
 + *exemplaire numérisé* : AD atlas 3 P 2602*. 2 Num 9/1856
 Deuxième feuille : échelle 1/2 500. 3 P 1857
 + *exemplaire numérisé* : AD atlas 3 P 2602*. 2 Num 9/1857

Section G dite du Monsel

Feuille unique : échelle 1/2 500. 3 P 1858
 + *exemplaire numérisé* : AD atlas 3 P 2602*. 2 Num 9/1858

Section H dite des Vernières

Feuille unique : échelle 1/2 500. 3 P 1859
 + *exemplaire numérisé* : AD atlas 3 P 2602*. 2 Num 9/1859

Section I dite de la Chèvre

Première feuille : échelle 1/2 500. 3 P 1860
 + *exemplaire numérisé* : AD atlas 3 P 2602*. 2 Num 9/1860
 Deuxième feuille²³⁷ : échelle 1/2 500. 3 P 1861
 + *exemplaire numérisé* : AD atlas 3 P 2602*. 2 Num 9/1861

Section K dite du Chier

Première feuille : échelle 1/2 500. 3 P 1862
 + *exemplaire numérisé* : AD atlas 3 P 2602*. 2 Num 9/1862
 Deuxième feuille²³⁸ : échelle 1/2 500. 3 P 1863
 + *exemplaire numérisé* : AD atlas 3 P 2602*. 2 Num 9/1863

Section L dite d'Ardaison

Feuille unique : échelle 1/2 500. 3 P 1864
 + *exemplaire numérisé* : AD atlas 3 P 2602*. 2 Num 9/1864

Section M dite du Villard

Première feuille : échelle 1/2 500. 3 P 1865
 + *exemplaire numérisé* : AD atlas 3 P 2602*. 2 Num 9/1865
 Deuxième feuille : échelle 1/2 500. 3 P 1866
 + *exemplaire numérisé* : AD atlas 3 P 2602*. 2 Num 9/1866

Section N dite de la Carrière

Feuille unique : échelle 1/2 500. 3 P 1867
 + *exemplaire numérisé* : AD atlas 3 P 2602*. 2 Num 9/1867

Section O dite du Bourg

Feuille unique : échelle 1/2 500. 3 P 1868
 + *exemplaire numérisé* : AD atlas 3 P 2602*. 2 Num 9/1868

Section P dite de Maintigneux

Première feuille : échelle 1/2 500. 3 P 1869
 + *exemplaire numérisé* : AD atlas 3 P 2602*. 2 Num 9/1869
 Deuxième feuille : échelle 1/2 500. 3 P 1870
 + *exemplaire numérisé* : AD atlas 3 P 2602*. 2 Num 9/1870

Section Q dite des Plaines

237. Sur la feuille : développement du hameau du Pérard, échelle 1/1250, non repris sur l'atlas.

238. Sur la feuille : développement du hameau du Chier, échelle 1/1250, non repris sur l'atlas.

Feuille unique : échelle 1/2 500. 3 P 1871
 + *exemplaire numérisé* : AD atlas 3 P 2602*. 2 Num 9/1871

Saint-Maurice-sur-Dargoire (1812)

Tableau d'assemblage

Feuille unique : échelle 1/10000. 3 P 1872
 + *exemplaire numérisé* : AD atlas 3 P 2599*. 2 Num 9/1872

Section A dite de Missilieu

Feuille unique : échelle 1/2 500. 3 P 1873
 + *exemplaire numérisé* : AD atlas 3 P 2599*. 2 Num 9/1873

Section B dite de la Grimodière

Première feuille : échelle 1/2 500. 3 P 1874
 + *exemplaire numérisé* : AD atlas 3 P 2599*. 2 Num 9/1874
 Deuxième feuille : échelle 1/2 500. 3 P 1875
 + *exemplaire numérisé* : AD atlas 3 P 2599*. 2 Num 9/1875

Section C dite du Burel

Feuille unique : échelle 1/2 500. 3 P 1876
 + *exemplaire numérisé* : AD atlas 3 P 2599*. 2 Num 100/1876

Section D dite de la Revanche

Feuille unique : échelle 1/2 500. 3 P 1877
 + *exemplaire numérisé* : AD atlas 3 P 2599*. 2 Num 9/1877

Section E dite du Village

Première feuille : échelle 1/2 500. 3 P 1878
 + *exemplaire numérisé* : AD atlas 3 P 2599*. 2 Num 9/1878
 Deuxième feuille : échelle 1/2 500. 3 P 1879
 + *exemplaire numérisé* : AD atlas 3 P 2599*. 2 Num 9/1879
 Troisième feuille : échelle 1/2 500. 3 P 1880
 + *exemplaire numérisé* : AD atlas 3 P 2599*. 2 Num 9/1880

Section F dite de la Condamine

Première feuille : échelle 1/2 500. 3 P 1881
 + *exemplaire numérisé* : AD atlas 3 P 2599*. 2 Num 9/1881
 Deuxième feuille : échelle 1/2 500. 3 P 1882
 + *exemplaire numérisé* : AD atlas 3 P 2599*. 2 Num 9/1882

Section G dite de la Roussillère

Première feuille : échelle 1/2 500. 3 P 1883
 + *exemplaire numérisé* : AD atlas 3 P 2599*. 2 Num 9/1883

Deuxième feuille : échelle 1/2 500. 3 P 1884
 + *exemplaire numérisé* : AD atlas 3 P 2599*. 2 Num 9/1884

Saint-Nizier-d'Azergues

(1811)

Tableau d'assemblage

Feuille unique : échelle 1/10 000. 3 P 1885
 + *exemplaire numérisé* : AD atlas 3 P 2601*. 2 Num 9/1885

Section A dite du Château de la Porte

Feuille unique : échelle 1/2 500. 3 P 1886
 + *exemplaire numérisé* : AD atlas 3 P 2601*. 2 Num 9/1886

Section B dite des Pins

Feuille unique : échelle 1/2 500. 3 P 1887
 + *exemplaire numérisé* : AD atlas 3 P 2601*. 2 Num 9/1887

Section C dite du Collier

Feuille unique : échelle 1/2 500. 3 P 1888
 + *exemplaire numérisé* : AD atlas 3 P 2601*. 2 Num 9/1888

Section D dite de la Colonge

Feuille unique : échelle 1/2 500. 3 P 1889
 + *exemplaire numérisé* : AD atlas 3 P 2601*. 2 Num 9/1889

Section E dite de Pramenoux

Première feuille : échelle 1/2 500. 3 P 1890
 + *exemplaire numérisé* : AD atlas 3 P 2601*. 2 Num 9/1890
 Deuxième feuille : échelle 1/2 500. 3 P 1891
 + *exemplaire numérisé* : AD atlas 3 P 2601*. 2 Num 9/1891
 Troisième feuille : échelle 1/2 500. 3 P 1892
 + *exemplaire numérisé* : AD atlas 3 P 2601*. 2 Num 9/1892
 Quatrième feuille : échelle 1/2 500. 3 P 1893
 + *exemplaire numérisé* : AD atlas 3 P 2601*. 2 Num 9/1893

Section F dite de la Fayolle

Première feuille : échelle 1/2 500. 3 P 1894
 + *exemplaire numérisé* : AD atlas 3 P 2601*. 2 Num 10/1894
 Deuxième feuille : échelle 1/2 500. 3 P 1895
 + *exemplaire numérisé* : AD atlas 3 P 2601*. 2 Num 9/1895

Section G dite des Rivières

Feuille unique : échelle 1/2 500. 3 P 1896
 + *exemplaire numérisé* : AD atlas 3 P 2601*. 2 Num 9/1896

Section H dite de Marton

Feuille unique : échelle 1/2 500. 3 P 1897
+ *exemplaire numérisé* : AD atlas 3 P 2601*. 2 Num 9/1897

Section I dite du Bourg

Feuille unique : échelle 1/2 500. 3 P 1898
+ *exemplaire numérisé* : AD atlas 3 P 2601*. 2 Num 9/1898

Section K dite de la Chassagne

Feuille unique : échelle 1/2 500. 3 P 1899
+ *exemplaire numérisé* : AD atlas 3 P 2601*. 2 Num 9/1899

Section L dite du Creux de la Cressinelle²³⁹

Feuille unique : échelle 1/2 500. 3 P 1900
+ *exemplaire numérisé* : AD atlas 3 P 2601*. 2 Num 9/1900

Section M dite de la Cascade

Feuille unique : échelle 1/2 500. 3 P 1901
+ *exemplaire numérisé* : AD atlas 3 P 2601*. 2 Num 9/1901

Section N dite de Chavanes

Feuille unique : échelle 1/2 500. 3 P 1902
+ *exemplaire numérisé* : AD atlas 3 P 2601*. 2 Num 9/1902

Section O dite d'Orval

Feuille unique : échelle 1/2 500. 3 P 1903
+ *exemplaire numérisé* : AD atlas 3 P 2601*. 2 Num 9/1903

Section P dite de Favardie

Feuille unique : échelle 1/2 500. 3 P 1904
+ *exemplaire numérisé* : AD atlas 3 P 2601*. 2 Num 9/1904

Section Q dite du Château de Pramenoux

Première feuille : échelle 1/2 500. 3 P 1905
+ *exemplaire numérisé* : AD atlas 3 P 2601*. 2 Num 9/1905
Deuxième feuille : échelle 1/2 500. 3 P 1906
+ *exemplaire numérisé* : AD atlas 3 P 2601*. 2 Num 9/1906

Saint-Pierre-de-Chandieu
(1809)

La commune de Saint-Pierre-de-Chandieu a été distraite du département de l'Isère pour être rattachée à celui du Rhône en 1967.

239. Dite du Creux de la Cremiselle sur atlas.

Tableau d'assemblage

Feuille unique : échelle 1/20 000. 3 P 2408
 + *exemplaire numérisé* : AC. 2 Num 17/2408

Section A

Feuille unique : échelle 1/2 500. 3 P 2409
 + *exemplaire numérisé* : AC. 2 Num 17/2409

Section B

Feuille unique : échelle 1/2 500. 3 P 2410
 + *exemplaire numérisé* : AC. 2 Num 17/2410

Section C

Feuille unique : échelle 1/2 500. 3 P 2411
 + *exemplaire numérisé* : AC. 2 Num 17/2411

Section D dite des Quatre Chênes

Feuille unique : échelle 1/2 500. 3 P 2412
 + *exemplaire numérisé* : AC. 2 Num 17/2412

Section E dite de Labrat

Feuille unique : échelle 1/2 500. 3 P 2413
 + *exemplaire numérisé* : AC. 2 Num 17/2413

Section F dite de la Forêt de l'Aigue

Feuille unique : échelle 1/2 500. 3 P 2414
 + *exemplaire numérisé* : AC. 2 Num 17/2414

Section G dite du Revoulet et Grelière

Première feuille : échelle 1/2 500. 3 P 2415
 + *exemplaire numérisé* : AC. 2 Num 17/2415
 Deuxième feuille : échelle 1/2 500. 3 P 2416
 + *exemplaire numérisé* : AC. 2 Num 17/2416

Section H dite de Picoudon

Feuille unique : échelle 1/2 500. 3 P 2417
 + *exemplaire numérisé* : AC. 2 Num 17/2417

Section I dite de Rajat et les Cornées

Feuille unique : échelle 1/2 500. 3 P 2418
 + *exemplaire numérisé* : AC. 2 Num 17/2418

Section K dite de Collière

Feuille unique : échelle 1/2 500. 3 P 2419
 + *exemplaire numérisé* : AC. 2 Num 17/2419

Section L dite des Grands Taillis

Première feuille : échelle 1/2 500. 3 P 2420
 + *exemplaire numérisé* : AC. 2 Num 17/2420

Deuxième feuille : échelle 1/2 500. 3 P 2421
+ *exemplaire numérisé* : AC. 2 Num 17/2421

Section M dite des Renonceaux et Chapulay

Première feuille : échelle 1/2 500. 3 P 2422
+ *exemplaire numérisé* : AC. 2 Num 17/2422
Deuxième feuille : échelle 1/2 500. 3 P 2423
+ *exemplaire numérisé* : AC. 2 Num 17/2423

Section N dite du Village de Sat-Pierre et Maleval

Feuille unique : échelle 1/2 500. 3 P 2424
+ *exemplaire numérisé* : AD. 2 Num 17/2424

Section O dite de Chandieu et Cudon

Feuille unique : échelle 1/2 500. 3 P 2425
+ *exemplaire numérisé* : AD. 2 Num 17/2425

Section P dite de Pourcillan et Fourgelas

Feuille unique : échelle 1/2 500. 3 P 2426
+ *exemplaire numérisé* : AC. 2 Num 17/2426

Saint-Pierre-la-Palud

(1829)

Tableau d'assemblage

Feuille unique²⁴⁰ : échelle 1/10000. 3 P 1913
+ *exemplaire numérisé* : AC. 2 Num 14/1913

Section A dite de Pugny

Première feuille²⁴¹ : parcelles 1-336, échelle 1/2 500. 3 P 1914
Deuxième feuille²⁴² : parcelles 337-881, échelle 1/2 500. 3 P 1915
+ *exemplaire numérisé* : AC en une seule feuille. 2 Num 14/1914

Section B dite de Saint-Pierre-Lapalu

Première feuille : parcelles 1-471, échelle 1/2 500. 3 P 1916
+ *exemplaire numérisé* : AC. 2 Num 14/1916
Deuxième feuille²⁴³ : parcelles 472-1064, échelle 1/2 500. 3 P 1917

240. Une partie du tableau d'assemblage a été jaunie et légendée au crayon à papier : « Partie passée à Sain Bel ».

241. Sur la feuille : développement du hameau de Saint-242. Fortunat, échelle 1/1 250.

242. Sur la feuille : développement de parties des hameaux du Belisson et de la Forge, échelle 1/1 250.

243. Sur la feuille : développement du hameau du Liberal et d'une partie du hameau du Mas, échel-

Troisième feuille : parcelles 1065-1296, échelle 1/2 500. 3 P 1918
 + *exemplaire numérisé : AC en une seule feuille.* 2 Num 14/1917
 Quatrième feuille : parcelles 1297-1735, échelle 1/2 500. 3 P 1919
 + *exemplaire numérisé : AC.* 2 Num 14/1919

Saint-Priest

(1831)

La commune de Saint-Priest a été distraite du département de l'Isère pour être rattachée à celui du Rhône en 1967.

Tableau d'assemblage

Feuille unique : échelle 1/10 000. 3 P 2427
 + *exemplaire numérisé : AC.* 2 Num 17/2427

Section A dite de la Poste

Première feuille : parcelles 1-345, échelle 1/2 500. 3 P 2428
 + *exemplaire numérisé : AD.* 2 Num 17/2428
 + *exemplaire numérisé : AC.* 2 Num 17/2428bis
 Deuxième feuille : parcelles 346-581, échelle 1/2 500. 3 P 2429
 + *exemplaire numérisé : AD.* 2 Num 17/2429
 + *exemplaire numérisé : AC.* 2 Num 17/2429bis

Section B dite de Manicieu

Première feuille : parcelles 1-280, échelle 1/2 500. 3 P 2430
 + *exemplaire numérisé : AD.* 2 Num 17/2430
 + *exemplaire numérisé : AC.* 2 Num 17/2430bis
 Deuxième feuille : parcelles 281-843, échelle 1/2 500. 3 P 2431
 + *exemplaire numérisé : AD.* 2 Num 17/2431
 + *exemplaire numérisé : AC.* 2 Num 17/2431bis

Section C dite de la Fouillouse et le Bessay

Première feuille : parcelles 1-459, échelle 1/2 500. 3 P 2432
 + *exemplaire numérisé : AD.* 2 Num 17/2432
 + *exemplaire numérisé : AC.* 2 Num 17/2432bis
 Deuxième feuille : parcelles 460-804, échelle 1/2 500. 3 P 2433
 + *exemplaire numérisé : AD.* 2 Num 17/2433
 + *exemplaire numérisé : AC.* 2 Num 17/2433bis

Section D dite de Pan Perdu et Courbaisse

Première feuille : parcelles 1-281, échelle 1/2 500. 3 P 2434
 + *exemplaire numérisé : AD.* 2 Num 17/2434
 + *exemplaire numérisé : AC.* 2 Num 17/2434bis
 Deuxième feuille : parcelles 282-615, échelle 1/2 500. 3 P 2435
 + *exemplaire numérisé : AD.* 2 Num 17/2435
 + *exemplaire numérisé : AC.* 2 Num 17/2435bis

Section E dite de Rebuffert, la Côte et Luèpe

Première feuille : parcelles 1-371, échelle 1/2 500.	3 P 2436
+ <i>exemplaire numérisé</i> : AD.	2 Num 17/2436
+ <i>exemplaire numérisé</i> : AC.	2 Num 17/2436bis
Deuxième feuille : parcelles 372-675, échelle 1/2 500.	3 P 2437
+ <i>exemplaire numérisé</i> : AD.	2 Num 17/2437
+ <i>exemplaire numérisé</i> : AC.	2 Num 17/2437bis

Section F dite du Village

Première feuille : parcelles 1-301, échelle 1/2 500.	3 P 2438
+ <i>exemplaire numérisé</i> : AC.	2 Num 17/2438
Deuxième feuille : parcelles 302-736, échelle 1/1 250.	3 P 2439
+ <i>exemplaire numérisé</i> : AC.	2 Num 17/2439
Troisième feuille : parcelles 737-1040, échelle 1/2 500.	3 P 2440
+ <i>exemplaire numérisé</i> : AC.	2 Num 17/2440

Saint-Rambert-l'Île-Barbe

(1825)

Commune rattachée à Lyon en 1963.

Voir aussi : Saint-Cyr-au-Mont-d'Or, tableau d'assemblage, sections D et E.

Tableau d'assemblage

Feuille unique ²⁴⁴ : échelle 1/10000.	3 P 1047
+ <i>exemplaire numérisé</i> : AD.	2 Num 12/1047

Section unique

Première feuille : subdivision dite du Bourg, parcelles 1-296, échelle 1/1 250.	3 P 1048
+ <i>exemplaire numérisé</i> : AD.	2 Num 12/1048
Deuxième feuille ²⁴⁵ : subdivision dite de Montessus, parcelles 297-491, échelle 1/2 500.	3 P 1049
+ <i>exemplaire numérisé</i> : AD.	2 Num 12/1049

Saint-Romain-au-Mont-d'Or

(1828)

244. Sur la feuille ont été ajoutées, teintes en jaune, la section B (ancienne section E de la commune de Saint-Cyr-au-Mont-d'Or) et la section Da, avec pour cette dernière la mention suivante : « Partie cédée pour 1957 par la commune de Saint-Cyr-au-Mont-d'Or (arrêté préfectoral du 17 juin 1955) ».

245. Sur la feuille a été dessinée la section Da avec la mention suivante : « Partie cédée pour 1957

Tableau d'assemblage

Feuille unique : échelle 1/10 000. 3 P 1920
 + *exemplaire numérisé* : AD. 2 Num 5/1920

Section unique

Première feuille : parcelles 1-567, échelle 1/2 500. 3 P 1921
 + *exemplaire numérisé* : AD. 2 Num 5/1921
 Deuxième feuille : parcelles 568-1230, échelle 1/2 500. 3 P 1922
 + *exemplaire numérisé* : AD. 2 Num 5/1922

Saint-Romain-de-Popey

(1819)

Tableau d'assemblage

Feuille unique : échelle 1/10 000. 3 P 1923
 + *exemplaire numérisé* : AD. 2 Num 14/1923

Section A des Arnas

Première feuille : parcelles 1-105, échelle 1/2 500. 3 P 1924
 + *exemplaire numérisé* : AD. 2 Num 14/1924
 Deuxième feuille : parcelles 106-331, échelle 1/2 500. 3 P 1925
 + *exemplaire numérisé* : AD. 2 Num 14/1925

Section B de Buffetière

Première feuille : parcelles 1-378, échelle 1/2 500. 3 P 1926
 + *exemplaire numérisé* : AD. 2 Num 14/1926
 Deuxième feuille : parcelles 379-778, échelle 1/2 500. 3 P 1927
 + *exemplaire numérisé* : AD. 2 Num 14/1927
 Troisième feuille : parcelles 779-909, échelle 1/2 500. 3 P 1928
 + *exemplaire numérisé* : AD. 2 Num 14/1928

Section C dite du Bourg

Première feuille : parcelles 1-463, échelle 1/2 500. 3 P 1929
 + *exemplaire numérisé* : AD. 2 Num 14/1929
 Deuxième feuille : parcelles 464-784, échelle 1/2 500. 3 P 1930
 + *exemplaire numérisé* : AD. 2 Num 14/1930
 Troisième feuille : parcelles 785-1129, échelle 1/2 500. 3 P 1931
 + *exemplaire numérisé* : AD. 2 Num 14/1931

Section D dite de Clevy

Première feuille : parcelles 1-458, échelle 1/2 500. 3 P 1932
 + *exemplaire numérisé* : AD. 2 Num 14/1932
 Deuxième feuille : parcelles 459-872, échelle 1/2 500. 3 P 1933
 + *exemplaire numérisé* : AD. 2 Num 14/1933

Saint-Romain-en-Gal (1809)

Tableau d'assemblage

Feuille unique : échelle 1/10000. 3 P 1934
+ *exemplaire numérisé* : AD atlas 3 P 2604*. 2 Num 9/1934

Section A dite de Brisnoir

Feuille unique : échelle 1/2 500. 3 P 1935
+ *exemplaire numérisé* : AD atlas 3 P 2604*. 2 Num 9/1935

Section B dite de la Chana

Feuille unique : échelle 1/2 500. 3 P 1936
+ *exemplaire numérisé* : AD atlas 3 P 2604*. 2 Num 9/1936

Section C dite de la Moussière

Feuille unique : échelle 1/2 500. 3 P 1937
+ *exemplaire numérisé* : AD atlas 3 P 2604*. 2 Num 9/1937

Section D dite des Tonnières

Feuille unique : échelle 1/2 500. 3 P 1938
+ *exemplaire numérisé* : AD atlas 3 P 2604*. 2 Num 9/1938

Section E dite des Orlets

Feuille unique : échelle 1/2 500. 3 P 1939
+ *exemplaire numérisé* : AD atlas 3 P 2604*. 2 Num 9/1939

Section F dite de Pierre Platte

Feuille unique : échelle 1/2 500. 3 P 1940
+ *exemplaire numérisé* : AD atlas 3 P 2604*. 2 Num 9/1940

Section G dite de Pierre Charine

Feuille unique : échelle 1/2 500. 3 P 1941
+ *exemplaire numérisé* : AD atlas 3 P 2604*. 2 Num 9/1941

Section H dite de Sallian

Feuille unique : échelle 1/2 500. 3 P 1942
+ *exemplaire numérisé* : AD atlas 3 P 2604*. 2 Num 9/1942

Section I dite de Vézerances

Feuille unique : échelle 1/2 500. 3 P 1943
+ *exemplaire numérisé* : AD atlas 3 P 2604*. 2 Num 9/1943

Section K dite du Meindran

Première feuille : échelle 1/2 500. 3 P 1944
+ *exemplaire numérisé* : AD atlas 3 P 2604*. 2 Num 9/1944

Deuxième feuille : échelle 1/2 500. 3 P 1945
 + *exemplaire numérisé : AD atlas 3 P 2604**. 2 Num 9/1945
 Troisième feuille²⁴⁶ : échelle 1/2 500. 3 P 1946
 + *exemplaire numérisé : AD atlas 3 P 2604**. 2 Num 9/1946

Section L dite du Bourg

Feuille unique : échelle 1/2 500. 3 P 1947
 + *exemplaire numérisé : AD atlas 3 P 2604**. 2 Num 9/1947

Section M dite de la Plaine

Feuille unique : échelle 1/2 500. 3 P 1948
 + *exemplaire numérisé : AD atlas 3 P 2604**. 2 Num 9/1948

S

Saint-Romain-en-Gier

(1808)

Tableau d'assemblage

Feuille unique : échelle 1/10 000. 3 P 1949
 + *exemplaire numérisé : AD atlas 3 P 2616**. 2 Num 9/1949

Section A dite du Chamony

Feuille unique : parcelles 1-433, échelle 1/2 500. 3 P 1950
 + *exemplaire numérisé : AD atlas 3 P 2616**. 2 Num 9/1950

Section B dite du Bourg

Feuille unique : parcelles 1-636, échelle 1/2 500. 3 P 1951
 + *exemplaire numérisé : AD atlas 3 P 2616**. 2 Num 9/1951

Section C dite de Morel

Feuille unique : parcelles 1-143, échelle 1/2 500. 3 P 1952
 + *exemplaire numérisé : AD atlas 3 P 2616**. 2 Num 9/1952

Section D dite du Clairin

Feuille unique : parcelles 1-236, échelle 1/2 500. 3 P 1953
 + *exemplaire numérisé : AD atlas 3 P 2616**. 2 Num 9/1953

Saint-Sorlin

(1812)

Tableau d'assemblage

Feuille unique : échelle 1/10 000. 3 P 1954
 + *exemplaire numérisé : AD.* 2 Num 5/1954

Section A dite de Bine

Feuille unique : échelle 1/2 500. 3 P 1955

Section D dite de Chavagneux

Feuille unique : échelle 1/2 500. 3 P 1958
+ *exemplaire numérisé* : AD. 2 Num 5/1958

Saint-Symphorien-d'Ozon

(1831)

La commune de Saint-Symphorien-d'Ozon a été distraite du département de l'Isère pour être rattachée à celui du Rhône en 1967.

Tableau d'assemblage

Feuille unique : échelle 1/10000. 3 P 2441
+ *exemplaire numérisé* : AD. 2 Num 17/2441

Section A dite des Pièces

Première feuille : parcelles 1-335, échelle 1/2 500. 3 P 2442
+ *exemplaire numérisé* : AD. 2 Num 17/2442
Deuxième feuille : parcelles 336-581, échelle 1/2 500. 3 P 2443
+ *exemplaire numérisé* : AD. 2 Num 17/2443

Section B dite de Saint-Mamert

Première feuille : parcelles 1-310, échelle 1/2 500. 3 P 2444
+ *exemplaire numérisé* : AD. 2 Num 17/2444
Deuxième feuille : parcelles 311-510, échelle 1/2 500. 3 P 2445
+ *exemplaire numérisé* : AD. 2 Num 17/2445

Section C dite du Bourg

Première feuille : parcelles 1-514, échelle 1/1 250. 3 P 2446
+ *exemplaire numérisé* : AD. 2 Num 17/2446
Deuxième feuille : parcelles 515-689, échelle 1/2 500. 3 P 2447
+ *exemplaire numérisé* : AD. 2 Num 17/2447
Troisième feuille : parcelles 690-1082, échelle 1/2 500. 3 P 2448
+ *exemplaire numérisé* : AD. 2 Num 17/2448

Saint-Symphorien-sur-Coise

(1817)

Tableau d'assemblage

Feuille unique²⁴⁷ : échelle 1/5 000. 3 P 1959
+ *exemplaire numérisé* : AD atlas 3 P 2602*. 2 Num 9/1959

247. Sur la feuille : parties hachurées en noir avec mention « Parties cédées pour 1949 à la commune de Pomeys (arrêté préfectoral du 28 mai 1948) » et dessin de la « Partie cédée pour 1949 à Saint-Symphorien-sur-Coise par la commune de Pomeys (arrêté préfectoral du 28 mai 1948) ».

Section A dite de la Ville

Première feuille²⁴⁸ : parcelles 1-59, échelle 1/2 500. 3 P 1960
 + *exemplaire numérisé* : AD atlas 3 P 2602*. 2 Num 9/1960
 Deuxième feuille : parcelles 60-556, échelle 1/1 250. 3 P 1961
 + *exemplaire numérisé* : AD atlas 3 P 2602*. 2 Num 9/1961

Section B dite de Coise

Première feuille : parcelles 1-100, échelle 1/2 500. 3 P 1962
 + *exemplaire numérisé* : AD atlas 3 P 2602*. 2 Num 9/1962
 Deuxième feuille : parcelles 101-201, échelle 1/2 500. 3 P 1963
 + *exemplaire numérisé* : AD atlas 3 P 2602*. 2 Num 9/1963

Section C dite de Clerimbert

Feuille unique²⁴⁹ : parcelles 1-100, échelle 1/2 500. 3 P 1964
 + *exemplaire numérisé* : AD atlas 3 P 2602*. 2 Num 9/1964

Saint-Vérand

(1827)

Tableau d'assemblage

Feuille unique : échelle 1/10 000. 3 P 1965
 + *exemplaire numérisé* : AC. 2 Num 14/1965

Section A dite du Margaron et Brost

Première feuille : parcelles 1-228, échelle 1/2 500. 3 P 1966
 + *exemplaire numérisé* : AC. 2 Num 14/1966
 Deuxième feuille : parcelles 229-804, échelle 1/2 500. 3 P 1967
 + *exemplaire numérisé* : AC. 2 Num 14/1967

Section B dite du Mazet et de la Contardièrre

Première feuille : parcelles 1-338, échelle 1/2 500. 3 P 1968
 + *exemplaire numérisé* : AC. 2 Num 14/1968
 Deuxième feuille : parcelles 339-537, échelle 1/2 500. 3 P 1969
 + *exemplaire numérisé* : AC. 2 Num 14/1969

Section C dite du Bourg

Première feuille : parcelles 1-691, échelle 1/2 500. 3 P 1970
 + *exemplaire numérisé* : AD. 2 Num 14/1970

248. Sur la feuille : parties hachurées en noir avec mention « Parties cédées pour 1949 à la commune de Pomeys (arrêté préfectoral du 28 mai 1948) » et dessin de la section Aa, échelle 1/2500, y compris le développement d'une partie à l'échelle 1/1250, avec mention : « Partie cédée pour 1949 à Saint-Symphorien-sur-Coise par la commune de Pomeys (arrêté préfectoral du 28 mai 1948) ».

249. Sur la feuille : partie hachurée en noir avec mention « Partie cédée pour 1949 à la commune de Pomeys (arrêté préfectoral du 28 mai 1948) ».

Deuxième feuille : parcelles 692-1320, échelle 1/2 500. 3 P 1971
 + *exemplaire numérisé* : AC. 2 Num 14/1971

Section D dite de Taponas et Balmont

Première feuille : parcelles 1-321, échelle 1/2 500. 3 P 1972
 + *exemplaire numérisé* : AC. 2 Num 14/1972
 Deuxième feuille : parcelles 322-531, échelle 1/2 500. 3 P 1973
 + *exemplaire numérisé* : AD. 2 Num 14/1973
 Troisième feuille : parcelles 532-921, échelle 1/2 500. 3 P 1974
 + *exemplaire numérisé* : AD. 2 Num 14/1974

Saint-Vincent-de-Reins

(1811)

*Une partie de la commune de Saint-Vincent-de-Reins est distraite
 pour former celle de Meaux-la-Montagne en 1844.*

Tableau d'assemblage

Feuille unique : échelle 1/10000. 3 P 1975
 + *exemplaire numérisé* : AD atlas 3 P 2601*. 2 Num 9/1975

Section A dite de Biesse²⁵⁰

Première feuille : échelle 1/2 500. 3 P 1976
 + *exemplaire numérisé* : AD atlas 3 P 2601*. 2 Num 9/1976
 Deuxième feuille : échelle 1/2 500. 3 P 1977
 + *exemplaire numérisé* : AD atlas 3 P 2601*. 2 Num 9/1977
 Troisième feuille : échelle 1/2 500. 3 P 1978
 + *exemplaire numérisé* : AD atlas 3 P 2601*. 2 Num 9/1978

Section B dite de Jovin

Feuille unique : échelle 1/2 500. 3 P 1979
 + *exemplaire numérisé* : AD atlas 3 P 2601*. 2 Num 9/1979

Section C dite du Bourg

Première feuille : échelle 1/2 500. 3 P 1980
 + *exemplaire numérisé* : AD atlas 3 P 2601*. 2 Num 9/1980
 Deuxième feuille : échelle 1/2 500. 3 P 1981
 + *exemplaire numérisé* : AD atlas 3 P 2601*. 2 Num 9/1981

Section D dite de Rochefort

Première feuille : échelle 1/2 500. 3 P 1982
 + *exemplaire numérisé* : AD atlas 3 P 2601*. 2 Num 9/1982
 Deuxième feuille : échelle 1/2 500. 3 P 1983
 + *exemplaire numérisé* : AD atlas 3 P 2601*. 2 Num 9/1983

250. Dite de Bresse sur l'atlas.

Section E dite de Laplasse²⁵¹

Première feuille : échelle 1/2 500.	3 P 1984
+ <i>exemplaire numérisé</i> : AD atlas 3 P 2601*.	2 Num 9/1984
Deuxième feuille : échelle 1/2 500.	3 P 1985
+ <i>exemplaire numérisé</i> : AD atlas 3 P 2601*.	2 Num 9/1985

Section F dite de Boutouge

Feuille unique : échelle 1/2 500.	3 P 1986
+ <i>exemplaire numérisé</i> : AD atlas 3 P 2601*.	2 Num 9/1986

Sainte-Catherine
(1812)

Tableau d'assemblage

Feuille unique : échelle 1/10 000.	3 P 1526
+ <i>exemplaire numérisé</i> : AD.	2 Num 4/1526

Section A dite de la Charonnière

Feuille unique : échelle 1/2 500.	3 P 1527
+ <i>exemplaire numérisé</i> : AD.	2 Num 4/1527

Section B dite du Noyer

Feuille unique : échelle 1/2 500.	3 P 1528
+ <i>exemplaire numérisé</i> : AD.	2 Num 4/1528

Section C dite du Châtelard

Première feuille : échelle 1/2 500.	3 P 1529
+ <i>exemplaire numérisé</i> : AD.	2 Num 4/1529
Deuxième feuille : échelle 1/2 500.	3 P 1530
+ <i>exemplaire numérisé</i> : AD.	2 Num 4/1530

Section D dite de Chartavieux

Feuille unique : échelle 1/2 500.	3 P 1531
+ <i>exemplaire numérisé</i> : AD.	2 Num 4/1531

Section E dite de Montalan

Première feuille : échelle 1/2 500.	3 P 1532
+ <i>exemplaire numérisé</i> : AD.	2 Num 4/1532
Deuxième feuille : échelle 1/2 500.	3 P 1533
+ <i>exemplaire numérisé</i> : AD.	2 Num 4/1533

Section F dite de la Bulière

Feuille unique : échelle 1/2 500.	3 P 1534
+ <i>exemplaire numérisé</i> : AD.	2 Num 4/1534

251. Dite de Villette sur l'atlas.

Section G dite d'Accolle

Feuille unique : échelle 1/2 500. 3 P 1535
+ *exemplaire numérisé* : AD. 2 Num 4/1535

Section H dite de Chavassu

Première feuille : échelle 1/2 500. 3 P 1536
+ *exemplaire numérisé* : AD. 2 Num 4/1536
Deuxième feuille : échelle 1/2 500. 3 P 1537
+ *exemplaire numérisé* : AD. 2 Num 4/1537

Sainte-Colombe

(1809)

Tableau d'assemblage

Feuille unique : échelle 1/5 000. 3 P 1573
+ *exemplaire numérisé* : AD atlas 3 P 2604*. 2 Num 8/1573

Section A dite du Bourg

Feuille unique : échelle 1/1 250. 3 P 1574
+ *exemplaire numérisé* : AD atlas 3 P 2604*. 2 Num 8/1574

Section B dite de la Campagne

Feuille unique : échelle 1/2 500. 3 P 1575
+ *exemplaire numérisé* : AD atlas 3 P 2604*. 2 Num 8/1575

Sainte-Consorte

Voir Marcy-Sainte-Consorte.

Sainte-Foy-l'Argentière

(1826)

Tableau d'assemblage

Feuille unique : échelle 1/10000. 3 P 1656
+ *exemplaire numérisé* : AD. 2 Num 4/1656

Section unique

Feuille unique : échelle 1/2 500. 3 P 1657
+ *exemplaire numérisé* : AD. 2 Num 4/1657

Sainte-Foy-lès-Lyon

(1822-1823)

*Une partie du territoire de la commune de Sainte-Foy-lès-Lyon a été distraite
pour former la commune de **La Mulatière** en 1885.*

*Voir aussi : **Oullins**, tableau d'assemblage et section A (2^e feuille).*

Tableau d'assemblage

Feuille unique²⁵² : échelle
+ *exemplaire numérisé* : AC. 2 Num 14/101658

Section A dite de Chavry

Feuille unique : parcelles 1-466, échelle 1/2 500. 3 P 1659
+ *exemplaire numérisé* : AC. 2 Num 14/1659

Section B dite du Plan-de-Loup

Première feuille : parcelles 1-604, échelle 1/2 500. 3 P 1660
+ *exemplaire numérisé* : AC. 2 Num 14/1660
Deuxième feuille²⁵³ : échelle 1/2 500. 3 P 1661
+ *exemplaire numérisé* : AC. 2 Num 14/1661

Section C dite de la Mulatière

Feuille unique²⁵⁴ : échelle 1/2 500. 3 P 1197
+ *exemplaire numérisé* : AC. 2 Num 11/1197

Section D dite de Fontanière

Feuille unique²⁵⁵ : échelle 1/2 500. 3 P 1198
+ *exemplaire numérisé* : AC. 2 Num 11/1198

Section E dite du Bourg

Feuille unique : échelle 1/1 250. 3 P 1662
+ *exemplaire numérisé* : AC. 2 Num 14/1662

252. Cette feuille manque dans la collection des plans versés par la direction départementale du cadastre.

253. Sur la feuille : dessin de la section Aa avec la mention suivante : « Partie cédée pour 1952 à Sainte-Foy-lès-Lyon par la commune d'Oullins (arrêté préfectoral du 22 mai 1951) » et partie hachurée en noir avec mention « Partie cédée pour 1952 à la commune d'Oullins (arrêté préfectoral du 22 mai 1951) ».

254. Inscription suivante portée sur la feuille : « La partie teintée en jaune a été distraite de la commune de Sainte-Foy-lès-Lyon pour former la commune de la Mulatière. Loi du 26 juin 1885 ». En marge de la feuille ont été ajoutés deux figurés intitulés « Section A », à l'échelle 1/2500, avec les légendes suivantes : « Partie cédée pour 1957 à la Mulatière par la commune d'Oullins (arrêté préfectoral du 30 décembre 1955) » et « Partie cédée pour 1966 à la commune de la Mulatière (arrêté préfectoral du 17 août 1965) ».

Sainte-Paule

(1827)

Tableau d'assemblage

Feuille unique : échelle 1/10000. 3 P 1907
+ *exemplaire numérisé* : AD. 2 Num 5/1907

Section A dite du Chatoux

Première feuille : parcelles 1-458, échelle 1/2 500. 3 P 1908
+ *exemplaire numérisé* : AD. 2 Num 5/1908

Deuxième feuille : parcelles 459-661, échelle 1/2 500. 3 P 1909
+ *exemplaire numérisé* : AD. 2 Num 5/1909

Section B dite du Marduel

Feuille unique : échelle 1/2 500. 3 P 1910
+ *exemplaire numérisé* : AD. 2 Num 5/1910

Section C dite du Bourg

Première feuille : parcelles 1-636, échelle 1/2 500. 3 P 1911
+ *exemplaire numérisé* : AD. 2 Num 5/1911

Deuxième feuille : parcelles 637-697, échelle 1/2 500. 3 P 1912
+ *exemplaire numérisé* : AD. 2 Num 5/1912

Salles

(1830)

Les communes de Salles et d'Arbuissonnas fusionnent pour former la nouvelle commune de Salles-Arbuissonnas-en-Beaulonais en 1975.

Tableau d'assemblage

Feuille unique : échelle 1/10000. 3 P 1427
+ *exemplaire numérisé* : AD. 2 Num 13/1427

Section unique

Feuille unique : parcelles 1-874, échelle 1/2 500. 3 P 1428
+ *exemplaire numérisé* : AD. 2 Num 13/1428

Salles-Arbuissonnas-en-Beaulonais

Voir Arbuissonnas et Salles.

Sarcey (1828)

Tableau d'assemblage

Feuille unique : échelle 1/10 000. 3 P 1431
+ *exemplaire numérisé* : AD. 2 Num 13/1431

Section A dite de Magny

Première feuille : parcelles 1-378, échelle 1/2 500. 3 P 1432
+ *exemplaire numérisé* : AD. 2 Num 13/1432
Deuxième feuille : parcelles 379-819, échelle 1/2 500. 3 P 1433
+ *exemplaire numérisé* : AD. 2 Num 13/1433

Section B dite de Pouilly

Première feuille : parcelles 1-384, échelle 1/2 500. 3 P 1434
+ *exemplaire numérisé* : AD. 2 Num 13/1434
Deuxième feuille : parcelles 385-576, échelle 1/2 500. 3 P 1435
+ *exemplaire numérisé* : AD. 2 Num 13/1435

Section C dite du Bourg

Feuille unique : parcelles 1-622, échelle 1/2 500. 3 P 1436
+ *exemplaire numérisé* : AD. 2 Num 13/1436

Sathonay (1819)

*La commune de Sathonay a été divisée en deux communes
(Sathonay-Camp et Sathonay-Village) en 1908.
Ces deux communes ont été distraites du département de l'Ain
pour être rattachées à celui du Rhône en 1967.*

Tableau d'assemblage

Feuille unique²⁵⁶ : échelle 1/10 000. 3 P 2449
+ *exemplaire numérisé* : AD. 2 Num 5/2449

Section A dite des Croix

Feuille unique : parcelles 1-548, échelle 1/2 500. 3 P 2450
+ *exemplaire numérisé* : AD. 2 Num 5/2450

256. Sur la feuille, la partie de la commune érigée en commune distincte sous le nom de Sathonay-Camp en 1908 a été coloriée en rose.

257. Sur la feuille, la partie de la section ayant servi à ériger la commune de Sathonay-Camp en 1908 a été coloriée en rose.

Section B dite du Village

Feuille unique²⁵⁷ : parcelles 1-407, échelle 1/2 500. 3 P 2451
+ *exemplaire numérisé* : AD. 2 Num 5/2451

Section C dite des Ronzières

Feuille unique²⁵⁸ : parcelles 1-589, échelle 1/2 500. 3 P 2452
+ *exemplaire numérisé* : AD. 2 Num 5/2452

Sathonay-Camp

Voir Sathonay.

COPIES MODIFIÉES DU PLAN NAPOLÉONIEN

Tableau d'assemblage

Feuille unique²⁵⁹ : [1908], échelle 1/10 000. 3 P 2591
+ *exemplaire numérisé* : AD. 2 Num 4/2591

Section B dite du Village

Feuille unique²⁶⁰ : [1908], échelle 1/2 500. 3 P 2592
+ *exemplaire numérisé* : AD. 2 Num 4/2592

Section C dite des Ronzières

Feuille unique²⁶¹ : [1908], échelle 1/2 500. 3 P 2593
+ *exemplaire numérisé* : AD. 2 Num 4/2593

Sathonay-Village

Voir Sathonay.

Sauvages (Les)

(1818)

Tableau d'assemblage

Feuille unique : échelle 1/10000. 3 P 1437
+ *exemplaire numérisé* : AD. 2 Num 4/1437

258. Sur la feuille, la partie de la section ayant servi à ériger la commune de Sathonay-Camp en 1908 a été coloriée en rose.

259. Inscription suivante portée sur le tableau d'assemblage : « Loi du 4 avril 1908 ».

260. Inscription suivante portée sur la feuille de la section B : « Loi du 4 avril 1908 ».

261. Inscription suivante portée sur la feuille de la section C : « Loi du 4 avril 1908 ».

Section A dite de Moissonnière

Première feuille : parcelles 1-85, échelle 1/2 500.	3 P 1438
+ <i>exemplaire numérisé</i> : AD.	2 Num 4/1438
Deuxième feuille : parcelles 86-218, échelle 1/2 500.	3 P 1439
+ <i>exemplaire numérisé</i> : AD.	2 Num 4/1439
Troisième feuille : parcelles 219-442, échelle 1/2 500.	3 P 1440
+ <i>exemplaire numérisé</i> : AD.	2 Num 4/1440
Quatrième feuille : parcelles 443-533, échelle 1/2 500.	3 P 1441
+ <i>exemplaire numérisé</i> : AD.	2 Num 4/1441

Section B dite du Bourg

Première feuille ²⁶² : parcelles 1-254, échelle 1/2 500.	3 P 1442
+ <i>exemplaire numérisé</i> : AD.	2 Num 4/1442
Deuxième feuille : parcelles 255-388, échelle 1/2 500.	3 P 1443
+ <i>exemplaire numérisé</i> : AD.	2 Num 4/1443
Troisième feuille : parcelles 389-500, échelle 1/2 500.	3 P 1444
+ <i>exemplaire numérisé</i> : AD.	2 Num 4/1444

Section C dite du Charpeny

Première feuille : parcelles 1-244, échelle 1/2 500.	3 P 1445
+ <i>exemplaire numérisé</i> : AD.	2 Num 4/1445
Deuxième feuille : parcelles 245-347, échelle 1/2 500.	3 P 1446
+ <i>exemplaire numérisé</i> : AD.	2 Num 4/1446
Troisième feuille : parcelles 348-478, échelle 1/2 500.	3 P 1447
+ <i>exemplaire numérisé</i> : AD.	2 Num 4/1447

Savigny

[1830]

Tableau d'assemblage

Feuille unique : échelle 1/10 000.	3 P 1448
+ <i>exemplaire numérisé</i> : AD.	2 Num 13/1448

Section A dite de Comba Ribost

Première feuille : parcelles 1-124, échelle 1/2 500.	3 P 1449
+ <i>exemplaire numérisé</i> : AD.	2 Num 13/1449
Deuxième feuille : parcelles 125-451, échelle 1/2 500.	3 P 1450
+ <i>exemplaire numérisé</i> : AD.	2 Num 13/1450

Section B dite de Persanges et les Ragots

Première feuille : parcelles 1-380, échelle 1/2 500.	3 P 1451
+ <i>exemplaire numérisé</i> : AD.	2 Num 13/1451
Deuxième feuille : parcelles 381-678, échelle 1/2 500.	3 P 1452
+ <i>exemplaire numérisé</i> : AD.	2 Num 13/1452

262. Sur la feuille : développement d'une partie du bourg, échelle 1/1 250.

Section C dite du Bourg

Première feuille : parcelles 1-479, échelle 1/2 500. 3 P 1453
+ *exemplaire numérisé* : AD. 2 Num 13/1453
Deuxième feuille : parcelles 480-1009, échelle 1/2 500. 3 P 1454
+ *exemplaire numérisé* : AD. 2 Num 13/1454

Section D dite du Ressay

Première feuille : parcelles 1-310, échelle 1/2 500. 3 P 1455
+ *exemplaire numérisé* : AD. 2 Num 13/1455
Deuxième feuille : parcelles 311-551, échelle 1/2 500. 3 P 1456
+ *exemplaire numérisé* : AD. 2 Num 13/1456
+ *exemplaire numérisé* : AC en une seule feuille. 2 Num 13/1455bis

Section E dite de Taylan

Première feuille : parcelles 1-458, échelle 1/2 500. 3 P 1457
+ *exemplaire numérisé* : AD. 2 Num 13/1457
Deuxième feuille : parcelles 459-771, échelle 1/2 500. 3 P 1458
+ *exemplaire numérisé* : AD. 2 Num 13/1458

Section F dite de Lanay et Montessuit

Première feuille : parcelles 1-353, échelle 1/2 500. 3 P 1459
+ *exemplaire numérisé* : AD. 2 Num 13/1459
Deuxième feuille : parcelles 354-838, échelle 1/2 500. 3 P 1460
+ *exemplaire numérisé* : AC. 2 Num 13/1460

Section G dite de la Rochette

Feuille unique : échelle 1/2 500. 3 P 1461
+ *exemplaire numérisé* : AC. 2 Num 13/1461

Sérézin-du-Rhône

(1831)

La commune de Sérézin-du-Rhône a été distraite du département de l'Isère pour être rattachée à celui du Rhône en 1967.

Tableau d'assemblage

Feuille unique : échelle 1/10000. 3 P 2453
+ *exemplaire numérisé* : AD. 2 Num 17/2453

Section A dite des Prairies et des Isles

Feuille unique : échelle 1/2 500. 3 P 2454
+ *exemplaire numérisé* : AD. 2 Num 17/2454

Section B dite de Crapon

Feuille unique : échelle 1/2 500. 3 P 2455

+ *exemplaire numérisé* : AD.

2 Num 17/2455

Simandres

(1831)

La commune de Simandres a été distraite du département de l'Isère pour être rattachée à celui du Rhône en 1967.

Tableau d'assemblage

Feuille unique : échelle 1/10 000.

3 P 2456

+ *exemplaire numérisé* : AD.

2 Num 5/2456

Section A dite de Chatenay

Première feuille : échelle 1/2 500.

3 P 2457

+ *exemplaire numérisé* : AD.

2 Num 5/2457

Deuxième feuille : échelle 1/2 500.

3 P 2458

+ *exemplaire numérisé* : AD.

2 Num 5/2458

Section B dite de Beyron et Fontaine

Feuille unique : échelle 1/2 500.

3 P 2459

+ *exemplaire numérisé* : AD.

2 Num 5/2459

Section C dite de Saint-Jean-d'Arché

Première feuille : échelle 1/2 500.

3 P 2460

+ *exemplaire numérisé* : AD.

2 Num 5/2460

Deuxième feuille : échelle 1/2 500.

3 P 2461

+ *exemplaire numérisé* : AD.

2 Num 5/2461

Section D dite de la Forêt et Limon

Feuille unique : échelle 1/2 500.

3 P 2462

+ *exemplaire numérisé* : AD.

2 Num 5/2462

Solaize

(1831)

La commune de Solaize a été distraite du département de l'Isère pour être rattachée à celui du Rhône en 1967.

263. Inscription suivante portée sur le tableau d'assemblage : « La partie teintée en rose a été rattachée à la commune de Feyzin par décret du 20 avril 1926 ».

Tableau d'assemblage

Feuille unique²⁶³ : échelle 1/10000. 3 P 2463
 + *exemplaire numérisé* : AC. 2 Num 17/2463

Section A dite des Rivières

Première feuille²⁶⁴ : échelle 1/2 500. 3 P 2464
 + *exemplaire numérisé* : AC. 2 Num 104/2464
 Deuxième feuille : échelle 1/2 500. 3 P 2465
 + *exemplaire numérisé* : AC. 2 Num 17/2465

Section B dite de Charriolle et Saint-André

Première feuille²⁶⁵ : échelle 1/2 500. 3 P 2466
 + *exemplaire numérisé* : AC. 2 Num 104/1466
 Deuxième feuille : échelle 1/2 500. 3 P 2467
 + *exemplaire numérisé* : AC. 2 Num 104/2467

Section C dite de Combe

Feuille unique²⁶⁶ : échelle 1/2 500. 3 P 2468
 + *exemplaire numérisé* : AC. 2 Num 104/2468

Section D dite de Saint-Romain

Feuille unique : échelle 1/2 500. 3 P 2469
 + *exemplaire numérisé* : AC. 2 Num 104/2469

Soucieu-en-Jarrest
 (1822-1823)

Tableau d'assemblage

Feuille unique : échelle 1/10000. 3 P 1462
 + *exemplaire numérisé* : AD. 2 Num 13/1462

Section A dite d'Arbora

Feuille unique : parcelles 1-652, échelle 1/2 500. 3 P 1463
 + *exemplaire numérisé* : AD. 2 Num 13/1463

Section B dite des Acqueducs

Feuille unique : parcelles 1-568, échelle 1/2 500. 3 P 1464
 + *exemplaire numérisé* : AD. 2 Num 13/1464

264. Inscription suivante portée sur la feuille : « La partie teintée en rose a été rattachée à la commune de Feyzin par décret du 20 avril 1926 ».

265. Inscription suivante portée sur la feuille : « La partie teintée en rose a été rattachée à la commune de Feyzin par décret du 20 avril 1926 ».

266. Inscription suivante portée sur la feuille : « La partie teintée en rose a été rattachée à la commune de Feyzin par décret du 20 avril 1926 ».

Section C dite du Bourg

Feuille unique : parcelles 1-705, échelle 1/2 500. 3 P 1465
 + *exemplaire numérisé* : AD. 2 Num 13/1465

Section D dite de Prasétoux

Première feuille : parcelles 1-524, échelle 1/2 500. 3 P 1466
 + *exemplaire numérisé* : AD. 2 Num 13/1466
 Deuxième feuille : parcelles 525-981, échelle 1/2 500. 3 P 1467
 + *exemplaire numérisé* : AD. 2 Num 13/1467

Section E dite de Verchéry

Première feuille : parcelles 1-269, échelle 1/1 250. 3 P 1468
 + *exemplaire numérisé* : AD. 2 Num 13/1468
 Deuxième feuille : parcelles 270-551, échelle 1/2 500. 3 P 1469
 + *exemplaire numérisé* : AD. 2 Num 13/1469
 Troisième feuille : parcelles 552-838, échelle 1/2 500. 3 P 1470
 + *exemplaire numérisé* : AD. 2 Num 13/1470

Section F dite de Marjon

Première feuille : parcelles 1-415, échelle 1/2 500. 3 P 1471
 + *exemplaire numérisé* : AD. 2 Num 13/1471
 Deuxième feuille : parcelles 416-772, échelle 1/2 500. 3 P 1472
 + *exemplaire numérisé* : AD. 2 Num 13/1472

Sourcieux-les-Mines

(1828-1829)

Tableau d'assemblage

Feuille unique : échelle 1/10 000. 3 P 1473
 + *exemplaire numérisé* : AC. 2 Num 13/1473

Section A dite de Beaulieu

Feuille unique : parcelles 1-539, échelle 1/2 500. 3 P 1474
 + *exemplaire numérisé* : AC. 2 Num 13/1474

Section B dite du Bourg

Première feuille : parcelles 1-383, échelle 1/2 500. 3 P 1475
 Deuxième feuille : parcelles 384-934, échelle 1/2 500. 3 P 1476
 + *exemplaire numérisé* : AC en une seule feuille. 2 Num 13/1475

Section C dite des Landes

Feuille unique : parcelles 1-669, échelle 1/2 500. 3 P 1477
 + *exemplaire numérisé* : AC. 2 Num 13/1477

Section D dite du Bibost

Première feuille : parcelles 1-810, échelle 1/2 500. 3 P 1478
+ *exemplaire numérisé* : AC. 2 Num 13/1478
Deuxième feuille : parcelles 811-1004, échelle 1/2 500. 3 P 1479
+ *exemplaire numérisé* : AC. 2 Num 13/1479

Souzy

(1826)

Tableau d'assemblage

Feuille unique²⁶⁷ : échelle 1/2 500.
+ *exemplaire numérisé* : AC. 2 Num 13/101480

Section A dite du Bourg

Feuille unique : parcelles 1-421, échelle 1/2 500. 3 P 1481
+ *exemplaire numérisé* : AD. 2 Num 13/1481

Section B dite de la Plaine

Première feuille : parcelles 1-122, échelle 1/2 500. 3 P 1482
+ *exemplaire numérisé* : AD. 2 Num 13/1482
Deuxième feuille : parcelles 123-359, échelle 1/2 500. 3 P 1483
+ *exemplaire numérisé* : AD. 2 Num 13/1483

Taluyers

(1812)

Voir aussi : **Montagny**, tableau d'assemblage, sections B et D.

Tableau d'assemblage

Feuille unique : échelle 1/10000. 3 P 1987
+ *exemplaire numérisé* : AD atlas 3 P 2599*. 2 Num 9/1987

Section A dite du Bourg

Première feuille : échelle 1/2 500. 3 P 1988
+ *exemplaire numérisé* : AD atlas 3 P 2599*. 2 Num 9/1988
Deuxième feuille : échelle 1/2 500. 3 P 1989
+ *exemplaire numérisé* : AD atlas 3 P 2599*. 2 Num 9/1989

Section B dite du Batard

Première feuille²⁶⁸ : échelle 1/2 500. 3 P 1990

267. Cette feuille manque dans la collection des plans versés par la direction départementale du cadastre.

+ <i>exemplaire numérisé</i> : AD atlas 3 P 2599*.	2 Num 9/1990
Deuxième feuille : échelle 1/2 500.	3 P 1991
+ <i>exemplaire numérisé</i> : AD atlas 3 P 2599*.	2 Num 9/1991

Section C dite de Prapin

Feuille unique : échelle 1/2 500.	3 P 1992
+ <i>exemplaire numérisé</i> : AD atlas 3 P 2599*.	2 Num 9/1992

Taponas

(1810)

Tableau d'assemblage

Feuille unique : échelle 1/10 000.	3 P 1993
+ <i>exemplaire numérisé</i> : AD atlas 3 P 2598*.	2 Num 9/1993

Section A dite de Champagne

Première feuille : échelle 1/2 500.	3 P 1994
+ <i>exemplaire numérisé</i> : AD atlas 3 P 2598*.	2 Num 9/1994
Deuxième feuille : échelle 1/2 500.	3 P 1995
+ <i>exemplaire numérisé</i> : AD atlas 3 P 2598*.	2 Num 9/1995
Troisième feuille : échelle 1/2 500.	3 P 1996
+ <i>exemplaire numérisé</i> : AD atlas 3 P 2598*.	2 Num 9/1996

Section B dite de l'Haye

Feuille unique : échelle 1/2 500.	3 P 1997
+ <i>exemplaire numérisé</i> : AD atlas 3 P 2598*.	2 Num 9/1997

Section C dite du Bourg

Feuille unique : échelle 1/2 500.	3 P 1998
+ <i>exemplaire numérisé</i> : AD atlas 3 P 2598*.	2 Num 9/1998

Section D dite de la Commanderie

Feuille unique : échelle 1/2 500.	3 P 1999
+ <i>exemplaire numérisé</i> : AD atlas 3 P 2598*.	2 Num 9/1999

Tarare

(1819)

Tableau d'assemblage

269. Sur le tableau d'assemblage, la section Aa a été ajoutée avec la mention suivante : « Partie acquise en 1961 de la commune de Saint-Loup ».

Feuille unique²⁶⁹ : échelle 1/10000. 3 P 2000
+ *exemplaire numérisé* : AD. 2 Num 15/2000

Section A dite de la Ville

Feuille unique : parcelles 1-1438, échelle 1/1 250. 3 P 2001
+ *exemplaire numérisé* : AD. 2 Num 15/2001

Section B dite de Bel-Air

Première feuille : parcelles 1-320, échelle 1/2 500. 3 P 2002
+ *exemplaire numérisé* : AD. 2 Num 15/2002
Deuxième feuille : parcelles 321-558, échelle 1/2 500. 3 P 2003
+ *exemplaire numérisé* : AD. 2 Num 15/2003

Section C dite de Chanelière

Première feuille : parcelles 1-326, échelle 1/2 500. 3 P 2004
+ *exemplaire numérisé* : AD. 2 Num 15/2004
Deuxième feuille : parcelles 327-486, échelle 1/2 500. 3 P 2005
+ *exemplaire numérisé* : AD. 2 Num 15/2005

Section D dite de Montagny

Première feuille : parcelles 1-246, échelle 1/2 500. 3 P 2006
+ *exemplaire numérisé* : AD. 2 Num 15/2006
Deuxième feuille : parcelles 247-375, échelle 1/2 500. 3 P 2007
+ *exemplaire numérisé* : AD. 2 Num 15/2007

Section E dite de la Plaine

Première feuille : parcelles 1-290, échelle 1/2 500. 3 P 2008
+ *exemplaire numérisé* : AD. 2 Num 15/2008
Deuxième feuille : parcelles 291-326, échelle 1/2 500. 3 P 2009
+ *exemplaire numérisé* : AD. 2 Num 15/2009

Tassin-la-Demi-Lune

(1824)

Voir aussi : Ecully, tableau d'assemblage et section E.

Tableau d'assemblage

Feuille unique²⁷⁰ : échelle 1/10000. 3 P 2010
+ *exemplaire numérisé* : AD. 2 Num 15/2010

Section A dite de l'Aigas

Première feuille : parcelles 1-305, échelle 1/2 500. 3 P 2011
+ *exemplaire numérisé* : AD. 2 Num 15/2011

270. Sur le tableau d'assemblage, une partie a été teintée en jaune avec la mention suivante : « Partie cédée pour 1882 par la commune d'Ecully (loi du 3 janvier 1881). (Voir plan au 1/2 500

Deuxième feuille : parcelles 306-584, échelle 1/2 500. 3 P 2012
 + *exemplaire numérisé* : AD. 2 Num 15/2012

Section B dite du Bourg

Feuille unique : parcelles 1-245, échelle 1/2 500. 3 P 2013
 + *exemplaire numérisé* : AD. 2 Num 15/2013

Section C dite de la Plaine

Feuille unique : échelle 1/2 500. 3 P 2014
 + *exemplaire numérisé* : AD. 2 Num 15/2014

Ternand

(1827)

Tableau d'assemblage

Feuille unique : échelle 1/10 000. 3 P 2015
 + *exemplaire numérisé* : AD. 2 Num 15/2015

Section A dite de Ronzière

Première feuille : parcelles 1-263, échelle 1/2 500. 3 P 2016
 + *exemplaire numérisé* : AD. 2 Num 15/2016

Deuxième feuille : parcelles 264-465, échelle 1/2 500. 3 P 2017
 + *exemplaire numérisé* : AD. 2 Num 15/2017

Section B dite du Bourg

Feuille unique : parcelles 1-721, échelle 1/2 500. 3 P 2018
 + *exemplaire numérisé* : AD. 2 Num 103/2018

Section C dite du Giraud et Colliard

Première feuille : parcelles 1-539, échelle 1/2 500. 3 P 2019
 + *exemplaire numérisé* : AD. 2 Num 103/2019

Deuxième feuille : parcelles 540-1143, échelle 1/2 500. 3 P 2020
 + *exemplaire numérisé* : AD. 2 Num 103/2020

Section D dite de Broux

Feuille unique : parcelles 1-416, échelle 1/2 500. 3 P 2021
 + *exemplaire numérisé* : AD. 2 Num 103/2021

Ternay

(1831)

*La commune de Ternay a été distraite du département de l'Isère
 pour être rattachée à celui du Rhône en 1967.*

Tableau d'assemblage

Feuille unique : échelle 1/10000. 3 P 2470
+ *exemplaire numérisé* : AD. 2 Num 17/2470

Section A dite de Villeneuve et Crapon

Feuille unique : échelle 1/2 500. 3 P 2471
+ *exemplaire numérisé* : AD. 2 Num 17/2471

Section B dite des Prairies et Moulins

Première feuille : échelle 1/2 500. 3 P 2472
+ *exemplaire numérisé* : AD. 2 Num 17/2472
Deuxième feuille : échelle 1/2 500. 3 P 2473
+ *exemplaire numérisé* : AD. 2 Num 17/2473

Section C dite du Village

Première feuille : échelle 1/1 250. 3 P 2474
+ *exemplaire numérisé* : AD. 2 Num 17/2474
Deuxième feuille²⁷¹ : échelle 1/2 500. 3 P 2475
+ *exemplaire numérisé* : AC. 2 Num 17/2475

Section D dite de Flévieux

Feuille unique : échelle 1/1 250. 3 P 2476
+ *exemplaire numérisé* : AC. 2 Num 17/2476

Theizé
(1827)

Tableau d'assemblage

Feuille unique : échelle 1/10000. 3 P 2022
+ *exemplaire numérisé* : AD. 2 Num 5/2022

Section A dite du Marquison

Feuille unique : parcelles 1-851, échelle 1/2 500. 3 P 2023
+ *exemplaire numérisé* : AD. 2 Num 5/2023

Section B dite de Ruissel

Première feuille : parcelles 1-505, échelle 1/2 500. 3 P 2024
+ *exemplaire numérisé* : AD. 2 Num 5/2024
Deuxième feuille : parcelles 506-1389, échelle 1/2 500. 3 P 2025
+ *exemplaire numérisé* : AD. 2 Num 5/2025

Section C dite de Fonsala

Première feuille : parcelles 1-558, échelle 1/2 500. 3 P 2026
+ *exemplaire numérisé* : AD. 2 Num 5/2026

271. Sur la feuille : développement du hameau des Morzes, échelle 1/1 250.

Deuxième feuille : parcelles 559-888, échelle 1/2 500. 3 P 2027
 + *exemplaire numérisé : AD.* 2 Num 5/2027
 Troisième feuille : parcelles 889-923, échelle 1/2 500. 3 P 2028
 + *exemplaire numérisé : AD.* 2 Num 5/2028

Section D dite de Boitier

Feuille unique : parcelles 1-844, échelle 1/2 500. 3 P 2029
 + *exemplaire numérisé : AD.* 2 Num 100/2029

Section E dite de Bussy

Feuille unique : parcelles 1-738, échelle 1/2 500. 3 P 2030
 + *exemplaire numérisé : AD.* 2 Num 5/2030

T

Thel
 (1811)

Tableau d'assemblage

Feuille unique : échelle 1/10 000. 3 P 2031
 + *exemplaire numérisé : AD atlas 3 P 2600*.* 2 Num 9/2031

Section A dite du Bourg

Première feuille : parcelles 1-788, échelle 1/2 500. 3 P 2032
 + *exemplaire numérisé : AD atlas 3 P 2600*.* 2 Num 9/2032
 Deuxième feuille : parcelles 789-1534, échelle 1/2 500. 3 P 2033
 + *exemplaire numérisé : AD atlas 3 P 2600*.* 2 Num 100/2033

Section B dite des Gouttes Noires

Feuille unique : échelle 1/2 500. 3 P 2034
 + *exemplaire numérisé : AD atlas 3 P 2600*.* 2 Num 9/2034

Section C dite de Corgié

Feuille unique : échelle 1/2 500. 3 P 2035
 + *exemplaire numérisé : AD atlas 3 P 2600*.* 2 Num 9/2035

Section D dite du Vallet

Feuille unique : parcelles 1-521, échelle 1/2 500. 3 P 2036
 + *exemplaire numérisé : AD atlas 3 P 2600*.* 2 Num 100/2036

Section E dite de Vacogne

Feuille unique : parcelles 1-207, échelle 1/2 500. 3 P 2037
 + *exemplaire numérisé : AD atlas 3 P 2600*.* 2 Num 9/2037

Thizy
 (1813)

Section unique

Feuille unique : échelle 1/1 250. 3 P 2038
+ *exemplaire numérisé* : AD atlas 3 P 2606*. 2 Num 9/2038

COPIE MODIFIÉE DU PLAN NAPOLÉONIEN

Tableau d'assemblage

Feuille unique : [1843], échelle 1/10 000 3 P 2594
+ *exemplaire numérisé* : AD. 2 Num 9/2594

Thurins
(1824)

Tableau d'assemblage

Feuille unique : échelle 1/10000. 3 P 2039
+ *exemplaire numérisé* : AD. 2 Num 15/2039

Section A dite de la Goyenche

Feuille unique : parcelles 1-359, échelle 1/2 500. 3 P 2040
+ *exemplaire numérisé* : AD. 2 Num 15/2040

Section B dite du Marnas

Première feuille : parcelles 1-539, échelle 1/2 500. 3 P 2041
+ *exemplaire numérisé* : AD. 2 Num 15/2041
Deuxième feuille : parcelles 540-700, échelle 1/2 500. 3 P 2042
+ *exemplaire numérisé* : AD. 2 Num 15/2042

Section C dite de Lherse

Feuille unique : parcelles 1-579, échelle 1/2 500. 3 P 2043
+ *exemplaire numérisé* : AD. 2 Num 15/2043

Section D dite de la Durantière

Feuille unique : parcelles 1-591, échelle 1/2 500. 3 P 2044
+ *exemplaire numérisé* : AD. 2 Num 15/2044

Section E dite de la Rontalonnrière

Première feuille : parcelles 1-420, échelle 1/2 500. 3 P 2045
+ *exemplaire numérisé* : AD. 2 Num 15/2045
Deuxième feuille : parcelles 421-778, échelle 1/2 500. 3 P 2046
+ *exemplaire numérisé* : AD. 2 Num 15/2046

Section F dite du Julin

Feuille unique : parcelles 1-490, échelle 1/2 500. 3 P 2047

+ *exemplaire numérisé* : AD. 2 Num 15/2047

Section G dite du Bourg

Feuille unique : parcelles 1-677, échelle 1/2 500. 3 P 2048
 + *exemplaire numérisé* : AD. 2 Num 15/2048

Section H dite du Jaricol

Première feuille : parcelles 1-385, échelle 1/2 500. 3 P 2049
 + *exemplaire numérisé* : AD. 2 Num 15/2049
 Deuxième feuille : parcelles 386-895, échelle 1/2 500. 3 P 2050
 + *exemplaire numérisé* : AD. 2 Num 15/2050

T

Tour-de-Salvagny (La)
 (1828)

Tableau d'assemblage

Feuille unique : échelle 1/10 000. 3 P 2051
 + *exemplaire numérisé* : AD. 2 Num 15/2051
 + *exemplaire numérisé* : AC. 2 Num 15/2051bis

Section A dite du Salay

Feuille unique : échelle 1/2 500. 3 P 2052
 + *exemplaire numérisé* : AD. 2 Num 15/2052
 + *exemplaire numérisé* : AC. 2 Num 15/2052bis

Section B dite de la Pustière

Première feuille : parcelles 1-669, échelle 1/2 500. 3 P 2053
 + *exemplaire numérisé* : AD. 2 Num 15/2053
 + *exemplaire numérisé* : AC. 2 Num 15/2053bis
 Deuxième feuille : parcelles 670-726, échelle 1/2 500. 3 P 2054
 + *exemplaire numérisé* : AD. 2 Num 15/2054
 + *exemplaire numérisé* : AC. 2 Num 15/2054bis

Section C dite de Jaquemet

Première feuille : parcelles 1-624, échelle 1/2 500. 3 P 2055
 + *exemplaire numérisé* : AD. 2 Num 15/2055
 Deuxième feuille : parcelles 622bis-815, échelle 1/2 500. 3 P 2056
 + *exemplaire numérisé* : AD. 2 Num 15/2056
 + *exemplaire numérisé* : AC en une seule feuille. 2 Num 15/2055bis

Toussieu
 (1810)

La commune de Toussieu a été distraite du département de l'Isère

pour être rattachée à celui du Rhône en 1967.

Tableau d'assemblage

Feuille unique : échelle 1/20000. 3 P 2477
+ *exemplaire numérisé* : AD. 2 Num 5/2477

Sections A dite de la Chavalière et B dite de Charret et Verchères

Feuille unique : échelle 1/2 500. 3 P 2478
+ *exemplaire numérisé* : AD. 2 Num 5/2478

Sections C dite Guinière et Guillominère et D dite de Chantabot

Feuille unique : échelle 1/2 500. 3 P 2479
+ *exemplaire numérisé* : AD. 2 Num 5/2479

Section E dite des Poullinières

Feuille unique : échelle 1/2 500. 3 P 2480
+ *exemplaire numérisé* : AD. 2 Num 5/2480

Section F dite de la Garenne

Feuille unique : échelle 1/2 500. 3 P 2481
+ *exemplaire numérisé* : AD. 2 Num 5/2481

Trades

(1825)

Tableau d'assemblage

Feuille unique : échelle 1/10000. 3 P 2057
+ *exemplaire numérisé* : AD. 2 Num 5/2057

Section A dite de Tradets

Première feuille : parcelles 1-192, échelle 1/2 500. 3 P 2058
+ *exemplaire numérisé* : AD. 2 Num 5/2058
Deuxième feuille : parcelles 193-361, échelle 1/2 500. 3 P 2059
+ *exemplaire numérisé* : AD. 2 Num 5/2059

Section B dite du Bourg et la Salle

Première feuille²⁷² : parcelles 1-401, échelle 1/2 500. 3 P 2060
+ *exemplaire numérisé* : AD. 2 Num 5/2060
Deuxième feuille : parcelles 403-678, échelle 1/2 500. 3 P 2061
+ *exemplaire numérisé* : AD. 2 Num 5/2061

272. Sur la feuille : développement du hameau de Cornu, échelle 1/1250.

Trèves

Voir *Longes-et-Trèves*.

Tupin-et-Semons

(1809)

Tableau d'assemblage

Feuille unique : échelle 1/10 000. 3 P 2069
+ *exemplaire numérisé* : AD atlas 3 P 2605*. 2 Num 9/2069

Section A dite de la Plaine

Feuille unique : échelle 1/2 500. 3 P 2070
+ *exemplaire numérisé* : AD atlas 3 P 2605*. 2 Num 9/2070

Section B dite de Semons et Grevis

Première feuille : échelle 1/2 500. 3 P 2071
+ *exemplaire numérisé* : AD atlas 3 P 2605*. 2 Num 9/2071
Deuxième feuille : échelle 1/2 500. 3 P 2072
+ *exemplaire numérisé* : AD atlas 3 P 2605*. 2 Num 9/2072

Section C dite de Planeze et Batia

Première feuille : échelle 1/2 500. 3 P 2073
+ *exemplaire numérisé* : AD atlas 3 P 2605*. 2 Num 9/2073
Deuxième feuille : échelle 1/2 500. 3 P 2074
+ *exemplaire numérisé* : AD atlas 3 P 2605*. 2 Num 9/2074

Section D dite de Tupin et Chipier

Première feuille : échelle 1/2 500. 3 P 2075
+ *exemplaire numérisé* : AD atlas 3 P 2605*. 2 Num 9/2075
Deuxième feuille : échelle 1/2 500. 3 P 2076
+ *exemplaire numérisé* : AD atlas 3 P 2605*. 2 Num 9/2076

Vaise

(1828)

Commune réunie à *Lyon* en 1852.

Tableau d'assemblage

Feuille unique : échelle 1/10 000. 3 P 1051
+ *exemplaire numérisé* : AD. 2 Num 12/1051

Section A dite de la Duchère

Feuille unique : parcelles 1-180, échelle 1/2 500. 3 P 1052
+ *exemplaire numérisé* : AC. 2 Num 12/1052

Section B dite du Plan de Vaise

Feuille unique : parcelles 1-133, échelle 1/2 500. 3 P 1053
+ *exemplaire numérisé* : AC. 2 Num 12/1053

Section C dite de la Ville

Feuille unique : parcelles 1-441, échelle 1/1 250. 3 P 1054
+ *exemplaire numérisé* : AD. 2 Num 12/1054

Section D dite de Montriblon

Feuille unique : parcelles 1-260, échelle 1/2 500. 3 P 1055
+ *exemplaire numérisé* : AD. 2 Num 12/1055

COPIES MODIFIÉES DU PLAN NAPOLÉONIEN

Section A dite de la Duchère

Reproduction de la feuille.
+ *exemplaire numérisé* : AC. 2 Num 12/151052

Section B dite du Plan de Vaise

Feuille modifiée avec la gare de Vaise [1837]
+ *exemplaire numérisé* : AC. 2 Num 12/151053

Valsonne
(1818)

Tableau d'assemblage

Feuille unique : échelle 1/10000. 3 P 2077
+ *exemplaire numérisé* : AC. 2 Num 15/2077

Section A dite du Châtelard

Première feuille : parcelles 1-210, échelle 1/2 500. 3 P 2078
+ *exemplaire numérisé* : AC. 2 Num 15/2078
Deuxième feuille : parcelles 211-435, échelle 1/2 500. 3 P 2079
+ *exemplaire numérisé* : AD. 2 Num 15/2079

Section B dite du Bourg

Première feuille : parcelles 1-339, échelle 1/2 500. 3 P 2080
+ *exemplaire numérisé* : AD. 2 Num 15/2080
Deuxième feuille : parcelles 340-443, échelle 1/2 500. 3 P 2081
+ *exemplaire numérisé* : AD. 2 Num 15/2081

Section C dite du Perrucel

Feuille unique : parcelles 1-251, échelle 1/2 500. 3 P 2082
 + *exemplaire numérisé* : AD. 2 Num 15/2082

Section D dite de Peisselay

Première feuille : parcelles 1-157, échelle 1/2 500. 3 P 2083
 + *exemplaire numérisé* : AD. 2 Num 15/2083
 Deuxième feuille : parcelles 158-277, échelle 1/2 500. 3 P 2084
 + *exemplaire numérisé* : AD. 2 Num 15/2084

Section E dite de Longenève

Première feuille : parcelles 1-279, échelle 1/2 500. 3 P 2085
 + *exemplaire numérisé* : AD. 2 Num 15/2085
 Deuxième feuille : parcelles 280-502, échelle 1/2 500. 3 P 2086
 + *exemplaire numérisé* : AD. 2 Num 15/2086

Section F dite du Bouillon

Première feuille : parcelles 1-186, échelle 1/2 500. 3 P 2087
 + *exemplaire numérisé* : AD. 2 Num 15/2087
 Deuxième feuille : parcelles 187-480, échelle 1/2 500. 3 P 2088
 + *exemplaire numérisé* : AD. 2 Num 15/2088

Vaugneray
 (1824)

Tableau d'assemblage

Feuille unique²⁷³ : échelle 1/10 000. 3 P 2089
 + *exemplaire numérisé* : AD. 2 Num 15/2089

Section A dite de la Maison Blanche

Première feuille : parcelles 1-171, échelle 1/2 500. 3 P 2090
 + *exemplaire numérisé* : AD. 2 Num 15/2090
 Deuxième feuille : parcelles 172-322, échelle 1/2 500. 3 P 2091
 + *exemplaire numérisé* : AD. 2 Num 15/2091

Section B dite des Aiguillons

Feuille unique : parcelles 1-442, échelle 1/2 500. 3 P 2092
 + *exemplaire numérisé* : AD. 2 Num 15/2092

Section C dite du Logis Neuf

Feuille unique : parcelles 1-156, échelle 1/2 500. 3 P 2093
 + *exemplaire numérisé* : AD. 2 Num 15/2093

273. Une partie du tableau d'assemblage a été teintée en jaune avec la mention suivante : « La section L fait partie de la commune d'Yzeron ».

Section D dite du Bourg

Feuille unique : parcelles 1-487, échelle 1/2 500. 3 P 2094
 + *exemplaire numérisé* : AD. 2 Num 15/2094

Section E dite de Cunieux

Première feuille : parcelles 1-268, échelle 1/2 500. 3 P 2095
 + *exemplaire numérisé* : AD. 2 Num 15/2095
 Deuxième feuille : parcelles 269-714, échelle 1/2 500. 3 P 2096
 + *exemplaire numérisé* : AD. 2 Num 15/2096

Section F dite de Chatanay

Première feuille : parcelles 1-374, échelle 1/2 500. 3 P 2097
 + *exemplaire numérisé* : AD. 2 Num 15/2097
 Deuxième feuille : parcelles 375-612, échelle 1/2 500. 3 P 2098
 + *exemplaire numérisé* : AD. 2 Num 15/2098

Section G dite de Samazange

Première feuille : parcelles 1-449, échelle 1/2 500. 3 P 2099
 + *exemplaire numérisé* : AD. 2 Num 15/2099
 Deuxième feuille²⁷⁴ : parcelles 450-630, échelle 1/2 500.
 + *exemplaire numérisé* : SDNC. 2 Num 100/152100

Section H dite de la Montagne de Pellerou

Feuille unique : parcelles 1-390, échelle 1/2 500. 3 P 2101
 + *exemplaire numérisé* : AD. 2 Num 15/2101

Section J dite du Jumeau

Première feuille : parcelles 1-245, échelle 1/2 500. 3 P 2102
 + *exemplaire numérisé* : AD. 2 Num 15/2102
 Deuxième feuille : parcelles 246-369, échelle 1/2 500. 3 P 2103
 + *exemplaire numérisé* : AD. 2 Num 15/2103

Section K dite de la Melonnière

Feuille unique : parcelles 1-589, échelle 1/2 500. 3 P 2104
 + *exemplaire numérisé* : AD. 2 Num 15/2104

Section L dite de Saint-Clair

Première feuille²⁷⁵ : parcelles 1-130, échelle 1/2 500. 3 P 2229
 + *exemplaire numérisé* : AD. 2 Num 16/2229
 Deuxième feuille²⁷⁶ : parcelles 131-511, échelle 1/2 500. 3 P 2230
 + *exemplaire numérisé* : AD. 2 Num 16/2230

274. La seconde feuille de la section G, qui manque dans la collection des plans versés par la direction départementale du cadastre, n'a pas été retrouvée dans les archives de la commune. La feuille numérisée est un tirage noir et blanc de la collection de reproduction des plans napoléoniens sur carte à fenêtre conservée par le service de la documentation nationale du cadastre à Saint-Germain-en-Laye.

275. Inscription suivante portée sur la feuille : « La section L fait partie de la commune d'Yzeron ».

Vaulx-en-Velin

(1812)

La commune de Vaulx-en-Velin a été distraite du département de l'Isère pour être rattachée à celui du Rhône en 1852.

Tableau d'assemblage

Feuille unique : échelle 1/20000. 3 P 2105
+ *exemplaire numérisé* : AC. 2 Num 15/2105

Section A dite de Balmont

Première feuille : échelle 1/2 500. 3 P 2106
+ *exemplaire numérisé* : AC. 2 Num 15/2106
Deuxième feuille : échelle 1/2 500. 3 P 2107
+ *exemplaire numérisé* : AC. 2 Num 15/2107

Section B dite de l'Eglise et du Mollard

Feuille unique : échelle 1/2 500. 3 P 2108
+ *exemplaire numérisé* : AD. 2 Num 15/2108
+ *exemplaire numérisé* : AC. 2 Num 15/2108bis

Section C dite du Fontanil et de l'Ile

Première feuille : échelle 1/2 500. 3 P 2109
+ *exemplaire numérisé* : AC. 2 Num 15/2109
Deuxième feuille : échelle 1/2 500. 3 P 2110
+ *exemplaire numérisé* : AC. 2 Num 15/2110

Section D dite de Ratier et d'Aubine

Feuille unique : échelle 1/2 500. 3 P 2111
+ *exemplaire numérisé* : AC. 2 Num 15/2111

Section E dite des Brosses

Première feuille : échelle 1/2 500. 3 P 2112
+ *exemplaire numérisé* : AC. 2 Num 15/2112
Deuxième feuille : échelle 1/2 500. 3 P 2113
+ *exemplaire numérisé* : AC. 2 Num 15/2113

Section F dite du Taureau

Feuille unique : échelle 1/2 500. 3 P 2114
+ *exemplaire numérisé* : AC. 2 Num 15/2114

Section G dite du Centre

Feuille unique : échelle 1/2 500. 3 P 2115
+ *exemplaire numérisé* : AC. 2 Num 15/2115

277. Une partie du tableau d'assemblage a été teintée en jaune avec la mention suivante : « Les sections A, B, G, et parties des sections C, F et H, forment la commune du Perréon (loi du 17 novembre

Section H dite du Rhône

Première feuille : échelle 1/2 500.	3 P 2116
+ <i>exemplaire numérisé</i> : AC.	2 Num 15/2116
Deuxième feuille : échelle 1/2 500.	3 P 2117
+ <i>exemplaire numérisé</i> : AC.	2 Num 15/2117

Vaux-en-Beaujolais

(1830)

Une partie du territoire de la commune de Vaux-en-Beaujolais a été distraite pour former celle du Perréon en 1890.

Tableau d'assemblage

Feuille unique ²⁷⁷ : échelle 1/10000.	3 P 2118
+ <i>exemplaire numérisé</i> : AC.	2 Num 15/2118

Section A dite du Rozier

Première feuille : parcelles 1-472, échelle 1/2 500.	3 P 1247
+ <i>exemplaire numérisé</i> : AD.	2 Num 12/1247
Deuxième feuille : parcelles 473-834, échelle 1/2 500.	3 P 1248
+ <i>exemplaire numérisé</i> : AD.	2 Num 12/1248
Troisième feuille : parcelles 835-1185, échelle 1/2 500.	3 P 1249
+ <i>exemplaire numérisé</i> : AD.	2 Num 12/1249

Section B dite du Delèche et le fond de Vaux

Première feuille : parcelles 1-626, échelle 1/2 500.	3 P 1 250
+ <i>exemplaire numérisé</i> : AD.	2 Num 12/1 250
Deuxième feuille : parcelles 627-1092, échelle 1/2 500.	3 P 1251
+ <i>exemplaire numérisé</i> : AD.	2 Num 12/1251

Section C dite du Fagolet

Première feuille ²⁷⁸ : parcelles 1-561, échelle 1/2 500.	3 P 2119
+ <i>exemplaire numérisé</i> : AC.	2 Num 15/2119
Deuxième feuille : parcelles 562-890, échelle 1/2 500.	3 P 2120
+ <i>exemplaire numérisé</i> : AC.	2 Num 15/2120

Section D dite du Maty

Première feuille : parcelles 1-327, échelle 1/2 500.	3 P 2121
+ <i>exemplaire numérisé</i> : AC.	2 Num 15/2121

278. Inscription suivante portée sur la feuille : « La partie teintée en jaune fait partie de la commune du Perréon (loi du 17 novembre 1890) ».

279. Inscription suivante portée sur la feuille : « La partie teintée en jaune fait partie de la commune du Perréon (loi du 17 novembre 1890) ».

Deuxième feuille : parcelles 328-695, échelle 1/2 500. 3 P 2122
 + *exemplaire numérisé* : AC. 2 Num 15/2122
 Troisième feuille : parcelles 696-831, échelle 1/2 500. 3 P 2123
 Quatrième feuille : parcelles 832-889, échelle 1/2 500. 3 P 2124
 + *exemplaire numérisé* : AC en une seule feuille. 2 Num 15/2124

Section E dite des Bussières

Première feuille : parcelles 1-241, échelle 1/2 500. 3 P 2125
 Deuxième feuille : parcelles 242-505, échelle 1/2 500. 3 P 2126
 + *exemplaire numérisé* : AC en une seule feuille. 2 Num 15/2125
 Troisième feuille : parcelles 506-881, échelle 1/2 500. 3 P 2127
 + *exemplaire numérisé* : AC. 2 Num 15/2126

Section F dite du Mont-Main

Première feuille ²⁷⁹ : parcelles 1-451, échelle 1/2 500. 3 P 2128
 + *exemplaire numérisé* : AC. 2 Num 15/2128
 Deuxième feuille : parcelles 452-965, échelle 1/2 500. 3 P 2129
 + *exemplaire numérisé* : AC. 2 Num 15/2129

Section G dite du le Colombier

Première feuille : parcelles 1-404, échelle 1/2 500. 3 P 1252
 + *exemplaire numérisé* : AD. 2 Num 12/1252
 Deuxième feuille : parcelles 405-972, échelle 1/2 500. 3 P 1253
 + *exemplaire numérisé* : AD. 2 Num 12/1253

Section H dite du Bourg

Première feuille : parcelles 1-487, échelle 1/2 500. 3 P 2130
 Deuxième feuille ²⁸⁰ : parcelles 488-1162, échelle 1/2 500. 3 P 2131
 + *exemplaire numérisé* : AC en une seule feuille. 2 Num 15/2130

Vauxrenard

(1823)

Tableau d'assemblage

Feuille unique : échelle 1/10 000. 3 P 2132
 + *exemplaire numérisé* : AD. 2 Num 5/2132

Section A dite de Fontmartin

Première feuille : parcelles 1-46, échelle 1/2 500. 3 P 2133
 + *exemplaire numérisé* : AD. 2 Num 5/2133

280. Inscription suivante portée sur la feuille : « La partie teintée en jaune fait partie de la commune du Perréon (loi du 17 novembre 1890) ».

Deuxième feuille : parcelles 47-493, échelle 1/2 500. 3 P 2134
 + *exemplaire numérisé* : AD. 2 Num 5/2134

Section B dite de Changis

Feuille unique : parcelles 1-655, échelle 1/2 500. 3 P 2135
 + *exemplaire numérisé* : AD. 2 Num 5/2135

Section C dite du Thylle

Feuille unique : parcelles 1-346, échelle 1/2 500. 3 P 2136
 + *exemplaire numérisé* : AD. 2 Num 5/2136

Section D dite du Bouron

Feuille unique : parcelles 1-416, échelle 1/2 500. 3 P 2137
 + *exemplaire numérisé* : AD. 2 Num 5/2137

Section E dite de Vareille

Première feuille : parcelles 1-239, échelle 1/2 500. 3 P 2138
 + *exemplaire numérisé* : AD. 2 Num 5/2138
 Deuxième feuille : parcelles 240-654, échelle 1/2 500. 3 P 2139
 + *exemplaire numérisé* : AD. 2 Num 5/2139

Section F dite de Montgoury

Feuille unique : parcelles 1-549, échelle 1/2 500. 3 P 2140
 + *exemplaire numérisé* : AD. 2 Num 5/2140

Section G dite des Eguillettes

Première feuille : parcelles 1-271, échelle 1/2 500. 3 P 2141
 + *exemplaire numérisé* : AD. 2 Num 5/2141
 Deuxième feuille : parcelles 272-508, échelle 1/2 500. 3 P 2142
 + *exemplaire numérisé* : AD. 2 Num 5/2142

Section H dite du Bourg

Feuille unique²⁸¹ : parcelles 1-397, échelle 1/2 500. 3 P 2143
 + *exemplaire numérisé* : AD. 2 Num 5/2143

Vénissieux
 (1831)

281. Sur la feuille : développement de parties du bourg, échelle 1/1 250.

282. Inscription suivante portée sur le tableau d'assemblage : « La partie teintée en jaune a été distraite de la commune de Vénissieux pour former celle de Saint-Fons. Loi du 21 mars 1888 ».

283. Inscription suivante portée sur la feuille : « La partie teintée en jaune a été distraite de la commune de Vénissieux pour former celle de Saint-Fons. Loi du 21 mars 1888 ».

284. Inscription suivante portée sur la feuille : « La partie teintée en jaune a été distraite de la commune de Vénissieux pour former celle de Saint-Fons. Loi du 21 mars 1888 ».

La commune de Vénissieux a été distraite du département de l'Isère pour être rattachée à celui du Rhône en 1852.

*Une partie de territoire de la commune de Vénissieux a été distraite pour former celle de **Saint-Fons** en 1888.*

*Voir aussi : **Irigny**, section B (2^e feuille).*

Tableau d'assemblage

Feuille unique²⁸² : échelle 1/10 000. 3 P 2144
 + *exemplaire numérisé* : AC. 2 Num 15/2144

Section A dite du Moulin à Vent

Première feuille : échelle 1/1 250. 3 P 2145
 + *exemplaire numérisé* : AC. 2 Num 15/2145
 Deuxième feuille²⁸³ : échelle 1/2 500. 3 P 1636
 + *exemplaire numérisé* : AC. 2 Num 14/1636
 Troisième feuille²⁸⁴ : échelle 1/2 500. 3 P 1637
 + *exemplaire numérisé* : AC. 2 Num 14/1637

Section B dite de Parilly

Première feuille : échelle 1/2 500. 3 P 2146
 + *exemplaire numérisé* : AC. 2 Num 15/2146
 Deuxième feuille : échelle 1/2 500. 3 P 2147
 + *exemplaire numérisé* : AC. 2 Num 15/2147
 Troisième feuille : échelle 1/2 500. 3 P 2148
 + *exemplaire numérisé* : AC. 2 Num 15/2148
 Quatrième feuille : échelle 1/1 250. 3 P 2149
 + *exemplaire numérisé* : AC. 2 Num 15/2149

Section C dite de Venissieu

Première feuille : échelle 1/1 250. 3 P 2150
 + *exemplaire numérisé* : AC. 2 Num 15/2150
 Deuxième feuille : échelle 1/2 500. 3 P 2151
 + *exemplaire numérisé* : AC. 2 Num 15/2151
 Troisième feuille : échelle 1/2 500. 3 P 2152
 + *exemplaire numérisé* : AC. 2 Num 15/2152

Section D dite de la Corsière

Première feuille : échelle 1/2 500. 3 P 1638
 + *exemplaire numérisé* : AC. 2 Num 14/1638
 Deuxième feuille : échelle 1/2 500. 3 P 1639
 + *exemplaire numérisé* : AC. 2 Num 14/1639
 Troisième feuille²⁸⁵ : échelle 1/2 500. 3 P 2153

285. Inscription suivante portée sur la feuille : « La partie teintée en jaune a été distraite de la commune de Vénissieux pour former celle de Saint-Fons. Loi du 21 mars 1888 ».

286. Sur la feuille : développement du bourg, échelle 1/1 250.

+ <i>exemplaire numérisé</i> : AC.	2 Num 15/2153
Quatrième feuille : échelle 1/1 250.	3 P 2154
+ <i>exemplaire numérisé</i> : AC.	2 Num 15/2154
Cinquième feuille : échelle 1/2 500.	3 P 2155
+ <i>exemplaire numérisé</i> : AC.	2 Num 15/2155

Vernaison (1822)

Tableau d'assemblage

Feuille unique : échelle 1/10000.	3 P 2156
+ <i>exemplaire numérisé</i> : AD.	2 Num 15/2156

Section A dite du Bourg

Première feuille ²⁸⁶ : parcelles 1-681, échelle 1/2 500.	3 P 2157
+ <i>exemplaire numérisé</i> : AD.	2 Num 15/2157
Deuxième feuille : parcelles 682-840, échelle 1/2 500.	3 P 2158
+ <i>exemplaire numérisé</i> : AD.	2 Num 15/2158

Section B dite de Pronde

Première feuille : parcelles 1-254, échelle 1/2 500.	3 P 2159
+ <i>exemplaire numérisé</i> : AD.	2 Num 15/2159
Deuxième feuille : parcelles 255-748, échelle 1/2 500.	3 P 2160
+ <i>exemplaire numérisé</i> : AD.	2 Num 15/2160

Vernay (1823)

Tableau d'assemblage

Feuille unique : échelle 1/10000.	3 P 2161
+ <i>exemplaire numérisé</i> : AD.	2 Num 5/2161

Section A dite de Tourvéon

Feuille unique : parcelles 1-178, échelle 1/2 500.	3 P 2162
+ <i>exemplaire numérisé</i> : AD.	2 Num 5/2162

Section B dite du Bourg

Première feuille : parcelles 1-414, échelle 1/2 500.	3 P 2163
+ <i>exemplaire numérisé</i> : AD.	2 Num 5/2163

287. Inscription suivante portée sur le tableau d'assemblage : « Par arrêté préfectoral du 25 janvier 1869, la section de Jarnioux a été érigée en commune distincte. Ont été distraits de la commune de Ville-sur-Jarnioux pour former celle de Jarnioux : les numéros 177 à 351, 354 à 441, 685, 720 à 784, 787, 787bis, 793 à 798, 803 à 869 de la section C; la section D toute entière; et les numéros 1 à 443,

Deuxième feuille : parcelles 415-524, échelle 1/2 500. 3 P 2164
 + *exemplaire numérisé* : AD. 2 Num 5/2164

Ville (La)

Voir Cours. Cette commune, érigée en 1865 par distraction d'une partie du territoire de la commune de Cours, est réunie à celle-ci sous le nom de Cours-la-Ville en 1974.

Ville-sur-Jarnioux

(1827)

La commune de Jarnioux a été distraite de Ville-sur-Jarnioux en 1869.

Tableau d'assemblage

Feuille unique²⁸⁷ : échelle 1/10 000. 3 P 2186
 + *exemplaire numérisé* : AD. 2 Num 16/2186

Section A dite de Lavarène

Feuille unique : parcelles 1-722, échelle 1/2 500. 3 P 2187
 + *exemplaire numérisé* : AD. 2 Num 16/2187

Section B dite de Saint-Clair et du Peineau

Première feuille : parcelles 1-384, échelle 1/2 500. 3 P 2188
 + *exemplaire numérisé* : AD. 2 Num 16/2188
 Deuxième feuille : parcelles 385-936, échelle 1/2 500. 3 P 2189
 + *exemplaire numérisé* : AD. 2 Num 16/2189

Section C dite de Tous-Vents

Feuille unique²⁸⁸ : parcelles 1-869, échelle 1/2 500. 3 P 755
 + *exemplaire numérisé* : AD. 2 Num 3/755

Section D dite de Bois-Franc

Feuille unique²⁸⁹ : parcelles 1-431, échelle 1/2 500. 3 P 756
 + *exemplaire numérisé* : AD. 2 Num 3/756

Section E dite de Jarnioux et Bonave

288. Inscription suivante portée sur la feuille : « Les numéros 177 à 351, 354 à 411, 685, 720 à 784, 787, 787bis, 793 à 798, 803 à 869 ont été distraits pour former la commune de Jarnioux ».

289. Inscription suivante portée sur la feuille : « Cette section fait maintenant partie de la commune de Jarnioux ».

290. Inscription suivante portée sur la feuille : « Les numéros 1 à 443, 448, 449, et 520 à 546 ont été distraits pour former la commune de Jarnioux ».

Première feuille²⁹⁰ : parcelles 1-734, échelle 1/2 500. 3 P 757
 + *exemplaire numérisé* : AD. 2 Num 3/757
 Deuxième feuille : parcelles 735-1112, échelle 1/2 500. 3 P 2190
 + *exemplaire numérisé* : AD. 2 Num 16/2190

Section F dite du Bourg

Feuille unique : parcelles 1-849, échelle 1/2 500. 3 P 2191
 + *exemplaire numérisé* : AD. 2 Num 16/2191

Section G dite du Saul-d'Oingt

Feuille unique : parcelles 1-179, échelle 1/2 500. 3 P 2192
 + *exemplaire numérisé* : AD. 2 Num 16/2192

Villechenève

(1826)

Tableau d'assemblage

Feuille unique : échelle 1/10000. 3 P 2165
 + *exemplaire numérisé* : AD. 2 Num 15/2165

Section A dite du Mont-Girard

Première feuille : parcelles 1-283, échelle 1/2 500. 3 P 2166
 + *exemplaire numérisé* : AD. 2 Num 15/2166
 Deuxième feuille : parcelles 284-645, échelle 1/2 500. 3 P 2167
 + *exemplaire numérisé* : AD. 2 Num 15/2167
 Troisième feuille : parcelles 646-819, échelle 1/2 500. 3 P 2168
 + *exemplaire numérisé* : AD. 2 Num 15/2168

Section B dite d'Azolle

Première feuille : parcelles 1-225, échelle 1/2 500. 3 P 2169
 + *exemplaire numérisé* : AD. 2 Num 15/2169
 Deuxième feuille : parcelles 226-382, échelle 1/2 500. 3 P 2170
 + *exemplaire numérisé* : AD. 2 Num 15/2170
 Troisième feuille : parcelles 383-486, échelle 1/2 500. 3 P 2171
 + *exemplaire numérisé* : AD. 2 Num 15/2171

Section C dite de Mont-Lit

Première feuille : parcelles 1-320, échelle 1/1 250. 3 P 2172
 + *exemplaire numérisé* : AD. 2 Num 15/2172
 Deuxième feuille : parcelles 321-644, échelle 1/2 500. 3 P 2173
 + *exemplaire numérisé* : AC. 2 Num 15/2173
 Troisième feuille : parcelles 645-930, échelle 1/2 500. 3 P 2174
 + *exemplaire numérisé* : AD. 2 Num 15/2174

291. Cette feuille manque dans la collection des plans versés par la direction départementale du

Villefranche-sur-Saône

(1830)

*La commune de **Béligny** et une partie de la commune d'**Ouilly** ont été réunies à celle de Villefranche-sur-Saône en 1853.*

*Voir aussi : **Limas**, tableau d'assemblage.*

Tableau d'assemblage

Feuille unique²⁹¹ : échelle 1/10 000

+ *exemplaire numérisé* : AC.

2 Num 16/102175

Section A dite de la Porte de Belleville

Feuille unique : parcelles 1-885, échelle 1/1 250.

+ *exemplaire numérisé* : AD.

3 P 2176

2 Num 16/2176

Section B dite de la Porte d'Anse

Première feuille : parcelles 1-397, échelle 1/1 250.

+ *exemplaire numérisé* : AD.

3 P 2177

2 Num 16/2177

Deuxième feuille²⁹² : parcelles 398-612, échelle 1/1 250.

+ *exemplaire numérisé* : AD.

3 P 2178

2 Num 16/2178

COPIES MODIFIÉES DU PLAN NAPOLÉONIEN

Sections A et B

Copie du plan de 1830 en une seule feuille²⁹³.

+ *exemplaire numérisé* : AC.

2 Num 16/150012

Section F

Feuille unique²⁹⁴ : [1853], échelle 1/2 500.

+ *exemplaire numérisé* : AC.

3 P 2595

2 Num 16/2595

Sections G et H

Feuille unique : sections G²⁹⁵, [1853],

et H²⁹⁶, [1937], échelle 1/2 500

3 P 2596

292. Sur la feuille, les parties de territoire provenant des communes de Gleizé et Limas ont été ajoutées.

293. Feuille présente uniquement en archives communales.

294. Inscription suivante portée sur la feuille : « Tirée de la commune d'Ouilly par décret du 23 avril 1853 ».

295. Inscription suivante portée sur la feuille : « Tirée de la commune de Limas par décret du 23 avril 1853 ».

296. Inscription suivante portée sur la feuille : « Ancienne section D (partie de la feuille unique) de la commune de Gleizé acquise pour 1837. Arrêt du Conseil d'Etat du 10 décembre 1935 ».

297. Feuille présente uniquement en archives communales.

+ *exemplaire numérisé* : AC.

2 Num 16/2596

Section Aa

Feuille unique²⁹⁷.

+ *exemplaire numérisé* : AC.

2 Num 16/150013

Section Ca

Feuille unique²⁹⁸.

+ *exemplaire numérisé* : AC.

2 Num 16/150014

Villeurbanne

(1812)

La commune de Villeurbanne a été distraite du département de l'Isère pour être rattachée à celui du Rhône en 1852.

V

Tableau d'assemblage

Feuille unique²⁹⁹ : échelle 1/10000.

3 P 2193

+ *exemplaire numérisé* : AD.

2 Num 16/2193

Section A dite de la Tête-d'Or

Première feuille³⁰⁰ : échelle 1/2 500.

3 P 2194

+ *exemplaire numérisé* : AD.

2 Num 16/2194

Deuxième feuille³⁰¹ : échelle 1/2 500.

3 P 2195

+ *exemplaire numérisé* : AD.

2 Num 16/2195

Section B dite de la Doua

Feuille unique : échelle 1/2 500.

3 P 2196

+ *exemplaire numérisé* : AD.

2 Num 16/2196

Section C dite du Buer

Première feuille : échelle 1/2 500.

3 P 2197

+ *exemplaire numérisé* : AD.

2 Num 16/2197

Deuxième feuille : échelle 1/2 500.

3 P 2198

+ *exemplaire numérisé* : AD.

2 Num 16/2198

Section D dite du Chef-Lieu

Première feuille : échelle 1/2 500.

3 P 2199

+ *exemplaire numérisé* : AD.

2 Num 16/2199

Deuxième feuille : échelle 1/2 500.

3 P 2200

+ *exemplaire numérisé* : AD.

2 Num 16/2200

Section E dite des Maisons Neuves

300. Inscription suivante portée sur la feuille : « La partie teintée en jaune est passée à la ville de Lyon (loi du 17 décembre 1894) ».

301. Inscription suivante portée sur la feuille : « La partie teintée en jaune est passée à la ville de Lyon (loi du 17 décembre 1894) ».

Première feuille : échelle 1/2 500. 3 P 2201
 + *exemplaire numérisé* : AC. 2 Num 16/2201
 Deuxième feuille : échelle 1/2 500. 3 P 2202
 + *exemplaire numérisé* : AD. 2 Num 16/2202

Section F dite de la Rue Neuve

Feuille unique : échelle 1/2 500. 3 P 2203
 + *exemplaire numérisé* : AD. 2 Num 16/2203

Villié-Morgon

(1823-1824)

Tableau d'assemblage

Feuille unique : échelle 1/10 000. 3 P 2204
 + *exemplaire numérisé* : AD. 2 Num 16/2204

Section A dite des Chênes

Feuille unique : parcelles 1-607, échelle 1/2 500. 3 P 2205
 + *exemplaire numérisé* : AD. 2 Num 16/2205

Section B dite du Clachet, Perrou et Marcelin

Feuille unique : parcelles 1-720, échelle 1/2 500. 3 P 2206
 + *exemplaire numérisé* : AD. 2 Num 16/2206

Section C dite de Ronzière et Javernière

Feuille unique : parcelles 1-339, échelle 1/2 500. 3 P 2207
 + *exemplaire numérisé* : AD. 2 Num 16/2207

Section D dite de Pizay et Bas-Morgon

Feuille unique : parcelles 1-529, échelle 1/2 500. 3 P 2208
 + *exemplaire numérisé* : AD. 2 Num 16/2208

Section E dite de Morgon

Feuille unique : parcelles 1-501, échelle 1/2 500. 3 P 2209
 + *exemplaire numérisé* : AD. 2 Num 16/2209

Section F dite des Versaux et Mulins

Feuille unique : parcelles 1-885, échelle 1/2 500. 3 P 2210
 + *exemplaire numérisé* : AD. 2 Num 16/2210

Section G dite Ruyère

Feuille unique : parcelles 1-353, échelle 1/2 500. 3 P 2211
 + *exemplaire numérisé* : AD. 2 Num 16/2211

Section H dite des Vachats

Feuille unique : parcelles 1-464, échelle 1/2 500. 3 P 2212
 + *exemplaire numérisé* : AD. 2 Num 16/2212

Section I dite des Gautiers

Feuille unique : parcelles 1-503, échelle 1/2 500. 3 P 2213
+ *exemplaire numérisé* : AD. 2 Num 16/2213

Section K dite de Corcelette

Feuille unique : parcelles 1-792, échelle 1/2 500. 3 P 2214
+ *exemplaire numérisé* : AD. 2 Num 16/2214

Section L dite du Bourg et le Py

Feuille unique : parcelles 1-1564, échelle 1/2 500. 3 P 2215
+ *exemplaire numérisé* : AD. 2 Num 16/2215

Vourles
(1821)

Tableau d'assemblage

Feuille unique : échelle 1/10000. 3 P 2216
+ *exemplaire numérisé* : AD. 2 Num 5/2216

Section A dite du Bois des Côtes

Feuille unique : parcelles 1-252, échelle 1/2 500. 3 P 2217
+ *exemplaire numérisé* : AD. 2 Num 5/2217

Section B dite des Valières

Feuille unique : parcelles 1-401, échelle 1/2 500. 3 P 2218
+ *exemplaire numérisé* : AD. 2 Num 5/2218

Section C dite de Champémin

Feuille unique : parcelles 1-414, échelle 1/2 500. 3 P 2219
+ *exemplaire numérisé* : AD. 2 Num 5/2219

Section D dite du Bourg

Feuille unique : parcelles 1-402, échelle 1/2 500. 3 P 2220
+ *exemplaire numérisé* : AD. 2 Num 5/2220

Section E dite des Pesses et Felin

Feuille unique : parcelles 1-283, échelle 1/2 500. 3 P 2221
+ *exemplaire numérisé* : AD. 2 Num 5/2221

Section F dite de Ronzière

Feuille unique : parcelles 1-316, échelle 1/2 500. 3 P 2222

302. Inscription suivante portée sur le tableau d'assemblage : « La section L (2 feuilles) de la commune de Vaugneray a été rattachée à la commune d'Yzeron ».

+ *exemplaire numérisé* : AD.

2 Num 5/2222

Yzeron

(1824)

Voir aussi : Vaugneray, tableau d'assemblage et section L.

Tableau d'assemblage

Feuille unique³⁰² : échelle 1/10 000.

3 P 2223

+ *exemplaire numérisé* : AD.

2 Num 16/2223

Section A dite du Bourg

Première feuille : parcelles 1-78, échelle 1/2 500.

3 P 2224

+ *exemplaire numérisé* : AD.

2 Num 16/2224

Deuxième feuille : parcelles 79-497, échelle 1/2 500.

3 P 2225

+ *exemplaire numérisé* : AD.

2 Num 16/2225

Section B dite de Château-Vieux

Première feuille : échelle 1/2 500.

3 P 2226

+ *exemplaire numérisé* : AD.

2 Num 16/2226

Deuxième feuille : échelle 1/2 500.

3 P 2227

+ *exemplaire numérisé* : AD.

2 Num 16/2227

Troisième feuille : échelle 1/2 500.

3 P 2228

+ *exemplaire numérisé* : AD.

2 Num 16/2228

Y

TABLES

TABLE DES ILLUSTRATIONS

Couverture

Cartouche de la première feuille de la section B de la commune de Joux (1818). Archives départementales du Rhône, 3 P 761.

Planches hors texte

- Page 11 : carte des communes ou parties de communes ayant concouru à la formation du département du Rhône dans ses limites en l'an 2000.
- Page 12 : carte des communes ou parties de communes ayant concouru à la formation de la commune de Lyon dans ses limites en l'an 2000.
- Page 15 : carte des campagnes de levé des plans du cadastre dit « napoléonien » dans le Rhône (1808-1838).
- Page 18 : tableau d'assemblage de la commune de Saint-Rambert-l'Île-Barbe modifié par ajout d'informations en 1900. Archives départementales du Rhône, 3 P 1047.
- Page 19 : comparaison des tableaux d'assemblage des communes de Sathonay (sur la feuille d'origine de 1819) et Sathonay-Camp (sur la copie modifiée en 1908). Archives départementales du Rhône, 3 P 2449 et 2591.
- Page 21 : origine des feuilles numérisées.