ARCHIVES
départementales et métropolitaines

Antoine Chamarande, géomètre arpenteur

1843-1867

38Fi 1-38Fi31

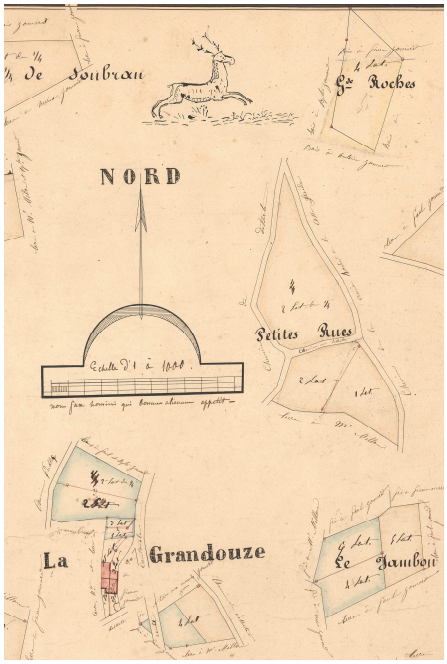

Plan du hameau de la Grandouze, extrait, 38FI4.

Agnès de Zolt

Introduction

Zone d'identification

Cote :
38Fi 1-38Fi31

Organisme :
Archives du département du Rhône et de la métropole de Lyon

Auteur :
Agnès de Zolt

Description du profil :
Nom de l'encodeur : produit au moyen du logiciel Mnesys de la société Naoned le
Langue : rédigé en français

Origine :
Antoine Chamarande, géomètre arpenteur à Vaux-en-Beaujolais (Rhône).

Biographie ou Histoire :
Antoine Chamarande est né le 8 mai 1817 à Vaux-en-Beaujolais, de Claude et Claudine Vacheron, petits propriétaires. A priori, il est le premier de sa famille à choisir la profession de géomètre arpenteur, ses deux frères seront respectivement cultivateur et séminariste. Il travaille durant une vingtaine d'années essentiellement sur la commune de Vaux et ses alentours. Il meurt à 50 ans, le 23 novembre 1867, célibataire et sans héritier direct.

Histoire de la conservation :
Les plans constituant le présent fonds ont été conservés par les différents neveux et nièces de M. Chamarande, jusqu'à l'actuel donateur.

Modalités d'entrée :
Le fonds a été donné aux Archives du département du Rhône et de la métropole de Lyon par M. Joël Burny en octobre 2019.

Zone du contenu et de la structure

Présentation du contenu :
Le fonds est constitué de 34 plans (environ 0,40 m/l), généralement levés lors de partages ou de successions. Compte tenu de la durée de l'activité d'Antoine Chamarande, le fonds peut être considéré comme très lacunaire. Certains plans sont complétés par des éléments écrits sur le partage des terres et de copies d'états cadastraux des parcelles. Le plan le plus original est probablement celui levé en 1846 à l'occasion du projet de création d'une nouvelle commune, Lafond, qui devait être érigée sur des terres appartenant aux communes de Claveisolles et Poule-les-Echarmeaux (38 Fi 3). Ce projet n'a finalement jamais abouti.

Un plan parcellaire pour la rectification du chemin vicinal dit « chemin du hameau la Creuse au hameau du Laveur » sur la commune du Perréon et signé de la main de Rostaing, employé des Ponts et Chaussées, figurait parmi les plans dressés par Antoine Chamarande. Ce plan parcellaire, d'origine indéniablement publique, a été retiré du fonds pour être intégré à la sous-série 3 O concernant la voirie vicinale et coté provisoirement 3 Op 722.

Évaluation, tris, et éliminations, sort final :
Il n'a été procédé à aucune élimination. Même les quelques plans non identifiables ont été conservés au titre de documents de travail.

Accroissements :

L'ensemble des plans conservés par le donateur ont été remis aux Archives. Aucun accroissement n'est donc envisagé.

Mode de classement :

Le classement des plans par ordre alphabétique des communes, puis chronologique pour les communes concernées par différents plans, a été retenu. Les documents non localisés ont été placés en toute fin d'inventaire et 4 plans qualifiés de "documents de travail", rassemblés sous une seule et même cote.

Zone des conditions d'accès et d'utilisation

Conditions d'accès :

Le fonds est propriété du Département du Rhône.

L'accès aux documents est libre, sauf restrictions liées au mauvais état matériel de certains plans.

Conditions d'utilisation :

Conformément au règlement de la salle de lecture.

Langue des unités documentaires :

L'unique langue des documents composant le fonds est le français.

Caractéristiques matérielles et contraintes techniques :

Les documents sont sur papier. Les plans étant roulés et leur état relativement fragile dans l'ensemble, leur manipulation est délicate.

Zone des sources complémentaires

Documents en relation :

Archives du département du Rhône et de la métropole de Lyon

167 J - Fonds Rochet

Ordre des géomètres experts

https://www.geofoncier.fr/

Bibliographie :

DE ROLLAND (E.) et CLOUZET (D), Dictionnaire illustré des communes du Rhône, Lyon, 1903, 2 vol.

DIRECTION GENERALE DES IMPÔTS, Technicien géomètre du cadastre, brochure n°168 de la direction générale des Impôts, 1981.

GARDEN (Maurice), BRONNERT (Christine) et CHAPPE (Brigitte), Paroisses et communes de France : Rhône, Edition du C.N.R.S., Lyon, 1978.

ORDRE DES GÉOMÈTRES EXPERTS, Le géomètre expert et l'ingénierie du développement local, Paris, Ordre des géomètres experts, 1998, 106 p.

ORDRE DES GÉOMÈTRES EXPERTS, 2000 ans d'arpentage : le géomètre au fil du temps, Paris, Ordre des géomètres experts, 1999, 67 p.

PELLETIER (André sous la dir.), Grande encyclopédie de Lyon et des communes du Rhône, Editions Horvath, Roanne, 1980, 4 vol.

Sommaire

38Fi1 Blacé.

38Fi2 Chamelet.

38Fi3-38Fi9 Claveisolles.

38Fi10-38Fi11 Denicé.

38Fi12 Grandris.

38Fi13 Marchampt.

38Fi14 Le Perréon.

38Fi15 Poule-les-Echarmeaux.

38Fi16 Saint-Georges-de-Reneins.

38Fi17 Salles-en-Beaujolais.

38Fi18 Trèves.

38Fi19-38Fi28 Vaux-en-Beaujolais.

38Fi29-38Fi31 Plans non localisés.

Répertoire

38Fi1 Blacé. Plan et partage des immeubles délaissés par les époux Carron, hameau des Fontaines.

10 novembre 1851

Caractéristiques matérielles et contraintes techniques :
1 dessin sur papier en noir et blanc et couleur (pas d'échelle).

38Fi2 Chamelet. Plan du partage des consorts Favier, hameau du Cocon.

20 mai 1856

Dessin, croquis, état descriptif du partage.

Caractéristiques matérielles et contraintes techniques :
1 dessin sur papier en noir et blanc et couleur (pas d'échelle), croquis sur calque et papier.

38Fi3-38Fi9 Claveisolles.

1846-1853

38Fi3 Plan du projet de création de la commune de Lafond.

16 février 1846

Cette commune aurait été créée sur des terres appartenant aux communes de Claveisolles et Poule-les-Echarmeaux. Ce projet n'a finalement jamais abouti.

Caractéristiques matérielles et contraintes techniques :
1 dessin sur papier en noir et blanc et couleur (pas d'échelle), croquis sur calque et papier.

38Fi4 Plan du partage des héritiers Gomard, hameau de la Grandouze.

21 septembre 1849

À noter : un dessin de cerf.

38Fi5-38Fi6 Plans du partage des consorts Grange / Granger, hameau de la Garenne.

1851, s.d.

38Fi5 Détail des terres « Les Massules », « Pré Neuf », « Moneryes », « Dégolat et Parcé », « Terre plate » et « Les Prayons ».

7 janvier 1851

Caractéristiques matérielles et contraintes techniques :
1 dessin sur papier en noir et blanc et couleur (1/1000e).

38Fi6 Détail des terres « Tourières », « Les Prayons », « Moneryes », « Pré Parcé », « Pré Neuf », « Les Massules », « La Tule » et « Pointe du jour ».

s.d.

Dessin, croquis, états cadastraux des parcelles.

38Fi7 Plan du partage des consorts Descombes, hameau de Vallossières.

19 juillet 1851

Caractéristiques matérielles et contraintes techniques :
1 dessin sur papier en noir et blanc (pas d'échelle).

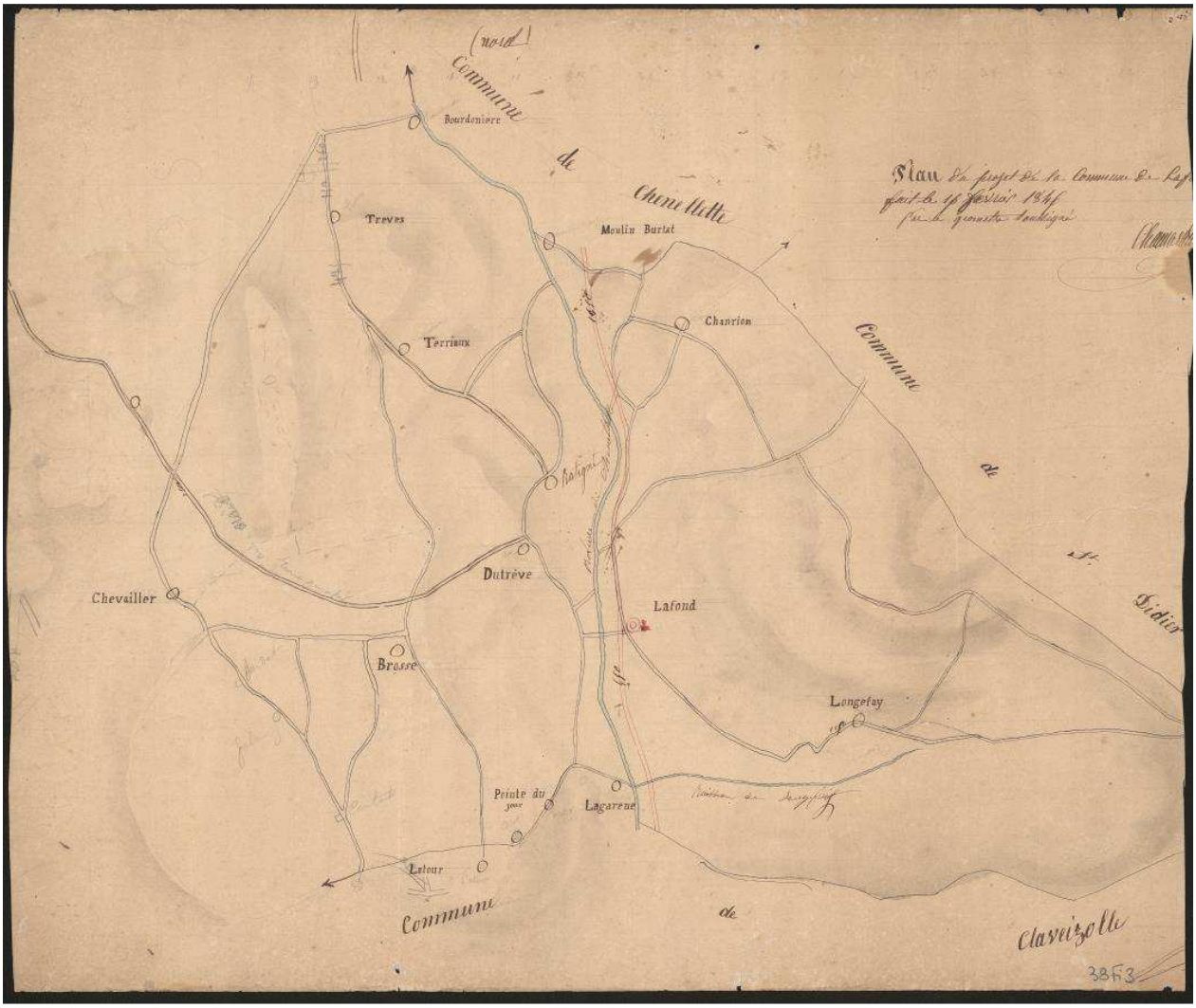
(nord)
Commune de Chenelette
Bourdonnière
Treves
Moulin Burlat
Chanrion
Terrieux
Commune de St Didier
Dutrève
Chevailler
Lafond
Brosse
Langelay
Pointe du jour
Lagarene
Latour
Commune de Claveizolle
38Fi3

38 Fi 3

38Fi8 Plan du partage des consorts Monnery, hameau du Meunal.

9 mai 1853

Caractéristiques matérielles et contraintes techniques :
1 dessin sur papier en noir et blanc et couleur (pas d'échelle).

38Fi9 Plan du partage des consorts Paul Dulac.

s.d.

Caractéristiques matérielles et contraintes techniques :
1 dessin sur papier en noir et blanc et couleur (1/1000e).

38Fi10-38Fi11 Denicé.

1846

38Fi10 Plan du partage des biens immeubles provenant de Charlotte Picard épouse Damiron et Claude Damiron, hameau du buisson.

1er juin 1846

Dessin, états cadastraux des parcelles.

Caractéristiques matérielles et contraintes techniques :
1 dessin sur papier en noir et blanc et couleur (pas d'échelle).

38Fi11 Plan du partage des immeubles existant de la communauté de vivant Pierre Ballofet et de défunte Marie Sapin.

25 octobre 1846

Marie Sapin est décédée le 22 août 1846 à Denicé.

À noter : une belle rose des vents.

Caractéristiques matérielles et contraintes techniques :
1 dessin sur papier en noir et blanc et couleur (1/1000e).

38Fi12 Grandris. Plan du partage des consorts Jacques Marie Deshayes, hameau du Goutel.

28 octobre 1854

Dessin, état cadastral des parcelles.

À noter : 1 dessin d'un cerf servant de rose des vents.

Caractéristiques matérielles et contraintes techniques :
1 dessin sur papier en noir et blanc et couleur (1/1000e).

38Fi13 Marchampt. Plan du partage Brogat, hameau du Pied du Bois.

5 mars 1856

Dessin, croquis, états cadastraux des parcelles.
Caractéristiques matérielles et contraintes techniques :
1 dessin sur papier en noir et blanc et couleur (1/1000e), croquis sur calque et papier.

38Fi14 Le Perréon. Plan des propriétés des héritiers Chamarande du hameau du Laveur.

5 juin 1849

Caractéristiques matérielles et contraintes techniques :
1 dessin sur papier en noir et blanc et couleur (pas d'échelle).

38Fi15 Poule-les-Echarmeaux. Plan du partage des terres des frères Longefait.

1857

Dessin, croquis, état descriptif du partage.

Caractéristiques matérielles et contraintes techniques :
Dessin sur papier en noir et blanc (pas d'échelle), croquis sur calque.

38Fi16 Saint-Georges-de-Reneins. Plan du partage Combet.

s.d.

Caractéristiques matérielles et contraintes techniques :
1 dessin sur papier en noir et blanc (pas d'échelle).

38Fi17 Salles-en-Beaujolais. Plan du partage des consorts [Perrier] et [Mercier-Perroud].

29 mars 1855

Caractéristiques matérielles et contraintes techniques :
1 dessin sur papier en noir et blanc et couleur (pas d'échelle).

38Fi18 Trèves. Plan et partage de la propriété d'Antoine Maillard.

9 mai 1849

Dessin, état cadastral des parcelles.

Caractéristiques matérielles et contraintes techniques :
1 dessin sur papier en noir et blanc et couleur (pas d'échelle).

38Fi19-38Fi28 Vaux-en-Beaujolais.

1843-1867

38Fi19 Plan du partage des immeubles existants entre les époux Ollier, hameau du Maty.

Décembre 1843

Dessin, état descriptif du partage.

À noter : une rose des vents ornée de croix.

Caractéristiques matérielles et contraintes techniques :
1 dessin sur papier en noir et blanc et couleur (1/1000e).

38Fi20 Plan du partage des héritiers Rosier, hameau de Labat.

19 février 1847

À noter : une rose des vents ornée d'un empennage de flèche.

Caractéristiques matérielles et contraintes techniques :
1 dessin sur papier en noir et blanc et couleur (pas d'échelle).

38Fi21 Plan d'une partie de la propriété des époux Léopold Chamarande et Marie Antoinette Bussière, située sur les communes de Vaux, Lamure et Claveisolles.

janvier 1848

Caractéristiques matérielles et contraintes techniques :
Dessin sur papier en noir et blanc et couleur (1/1000e).

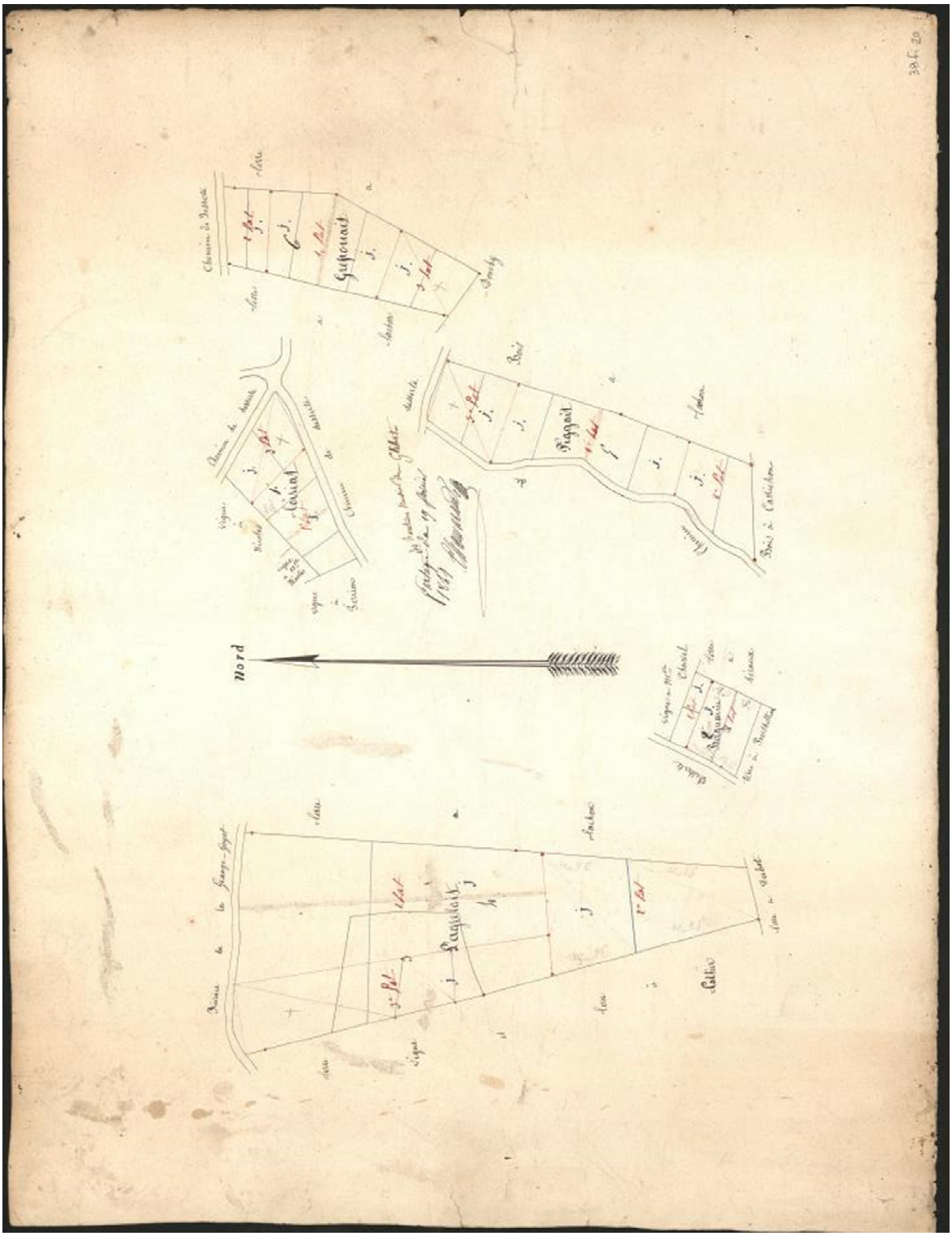
Nord
Chemin de la Pierre
Chemin de la Grange-Fayot
Chemin de Sorbier
Chemin de Sorbier à Ste Colombe
Chemin de Sorbier à Ste Colombe
Chemin de Sorbier à Ste Colombe

38Fi22 Plan du partage des héritiers Bussierre, hameau de La Planche.

24 août 1852

Dessin, croquis, état descriptif du partage, état cadastral des parcelles.

Caractéristiques matérielles et contraintes techniques :
1 dessin sur papier en noir et blanc et couleur (1/1000e), croquis sur calque.

38Fi23 Plan du partage entre Thomas Mortimer et Jean Marel / Morel.

16 mars 1854

Caractéristiques matérielles et contraintes techniques :
1 dessin sur papier en noir et blanc et couleur (pas d'échelle).

38Fi24 Plan du partage des consorts [Salut], hameau du Poyard.

20 février 1859

Caractéristiques matérielles et contraintes techniques :
1 dessin sur papier en noir et blanc et couleur (pas d'échelle).

38Fi25 Plan des propriétés de Madame veuve Cerdon.

1859

Caractéristiques matérielles et contraintes techniques :
1 dessin sur papier en noir et blanc et couleur [1/1250e].

38Fi26 Plan des fonds [Janerot] situés sur la commune de Vaux et acquis par Claude Viornery en 1862.

1862

Caractéristiques matérielles et contraintes techniques :
1 dessin sur papier en noir et blanc (pas d'échelle), croquis de travail.

38Fi27 Plan des immeubles de Mme Gaillard veuve Signorin.

1867

Caractéristiques matérielles et contraintes techniques :
1 dessin sur papier en noir et blanc (1/1000e).

38Fi28 Plan de partage des époux Berthelier et [Glatard].

s.d.

Caractéristiques matérielles et contraintes techniques :
1 dessin sur papier en noir et blanc et couleur (pas d'échelle).

38Fi29-38Fi31 Plans non localisés.

1859, s.d.

38Fi29 Plan des propriétés de Madame veuve Perdon.

1859

À noter : 2 dessins de cerfs.

Caractéristiques matérielles et contraintes techniques :
1 dessin avec retombe sur 3 feuilles de papier collées en noir et blanc et couleur (pas d'échelle).

38Fi30 Plan des propriétés de Claude Chavel au hameau du Perrin.

s.d.

Caractéristiques matérielles et contraintes techniques :
1 dessin sur papier en noir et blanc et couleur (1/1250e).

38Fi31 Documents de travail.

s.d.

Plans non identifiés.
Caractéristiques matérielles et contraintes techniques :
4 dessins sur papier en noir et blanc et couleur (pas d'échelle).